

池上義信先生思い出写真集


白 崎 仁(編)



加治川村大峰山 石沢 進先生撮影 (1985. 8. 21)



朝日村三面村 (1976. 7. 21)



朝日村三面村 (1976. 7. 21)



朝日村三面 (1976. 7. 21)



南魚・六日町・五十沢溪谷・割石沢 (1977. 8)




1977年7月30日 城戸山



鳥屋野潟 (1985. 6. 24)



鳥屋野潟生物調査会打ち上げ式 (ニュー越路にて) 平氏撮影 (1986. 10. 6)



峰越林道 オオヨモギと人との比較 (1987. 8. 30)



(1986. 3)



峰越林道行池 (奥の方) (1987. 8. 30)




銀山平 小沢平 人力ロープウェー (1988. 8. 6)
池上先生



銀山平 小沢平 人力ロープウェー (1988. 8. 6)
池上先生



教育センター 吉田氏撮影 (1984. 2. 8)



教育センター (1984. 2. 8)



(1982. 2. 8)



新潟市植物資料室 (1985. 3. 9)



(1986. 1. 6)



下方千村 新潟市植物資料室関係者の集い



(1986. 1. 6)



晩年、植物の観察と採集に気を緩めない池上先生 1997年9月

井蛙越冬

冬来りたは
春遠みろじ



〔むかご 第1巻第2号から復刻〕

91頁から104頁まで〔むかご 12巻(2003)より復刻〕



1. 中魚沼郡中里村清津峡. 鈴木氏と (1954. 7. 23)



2. 南魚沼郡湯沢町音羽旅館前. 南高校生物部 (1954. 7. 25)



3. 新発田市二王子岳. 南高校生物部 (1956. 7. 1)



4. 新発田市二王子岳一王子神社 (1956. 7. 1)



5. 北蒲原郡中条町大峰山 (1963. 5. 26)



6. 北蒲原郡中条町大峰山 (1963. 5. 26)



7. 五泉市馬下 (1964. 3. 29)




8. 南蒲原郡村松町早出峽金ヶ谷 (1961. 7. 16)




9. 南アルプス駒ヶ岳にむかって。尾崎氏と (1962. 8. 18)



10. 南アルプス駒ヶ岳。尾崎氏と (1962. 8. 18)




11. 南アルプス戸台。尾崎氏と (1962. 8. 18)。むかご8(2)に掲載



12. 南アルプス戸台 (1962. 8. 18)。



13. 南アルプス野呂川。尾崎氏と (1962. 8. 21)。むかご8(2)に掲載



14. 南アルプス野呂川 (1962. 8. 21)



16. 南アルプス。尾崎氏と (1962. 8. 21)。むかご8(2)に掲載



17. 新潟市鳥屋野潟 (1962. 9. 10)



18. 東蒲原郡上川村御神楽岳 (1963. 9. 14)



19. 長岡市悠久山 (1966. 10. 23)



20. 東蒲原郡三川村蒜場山 (1967. 8. 5)



21. 東蒲原郡三川村蒜場山. ヤシャビシヤクを押す (1967. 8. 6)



22. 東蒲原郡三川村蒜場山. 名畑, 内藤, 花井, 池上 (1967. 8. 6)



23. 東蒲原郡三川村蒜場山 (1967. 8. 7)



24. 東蒲原郡三川村蒜場山 (1967. 8. 7)



25. 東蒲原郡三川村蒜場山 (山頂).
笹岡, 名畑, 内藤, 花井, 池上, 浅見, 関, 和田, 坪谷,
石沢 (1967. 8. 7)



26. 東蒲原郡三川村蒜場山.
笹岡, 名畑, 内藤, 花井, 池上, 浅見, 関, 和田, 坪谷,
石沢 (1967. 8. 8)



27. 東蒲原郡三川村蒜場山. 日出清水.
浅見, 花井, 笹岡, 和田, 関, 池上 (1967. 8. 8)



28. 東蒲原郡三川村蒜場山. 長走川.
笹岡氏と川を渡る (1967. 8. 8)



29. 東蒲原郡三川村蒜場山. 長走川工事飯場.
坪谷, 西山, 池上, 名畑, 花井 (1967. 8. 9)



30. 東蒲原郡三川村蒜場山 (長走川吊橋).
浅見, 花井, 笹岡, 和田, 関, 池上 (1967. 8. 9)



31. 西頸城郡青海町黒姫山 (山頂) (1968. 6. 30)




32. 北蒲原郡黒川村胎内尾根小桜の池 (1968. 8. 8)



33. 岩船郡関川村杵差岳東俣川 (1969. 5. 25)



34. 岩船郡粟島浦村。コウライテンナンショウを採る (1970. 7. 25)



35. 岩船郡粟島浦村 (1970. 7. 25)



36. 岩船郡粟島浦村から船で帰る (1970. 7. 25)



37. 南魚沼郡塩沢町巻機山 (1971. 8. 24)




38. 新潟市上新町浜。新大理学部の植物分類学実習でマンテマを解説 (1973. 6. 10)



39. 中魚沼郡津南町小松原 (1973. 6. 30)



40. 中魚沼郡津南町小松原 (1973. 6. 30)



4 1. 中魚沼郡津南町小松原 (1973. 7. 1)




4 2. 山形県西置賜郡飯豊町地蔵岳. ハイマツを観察.
新大理学部植物分類学実習 (1973. 7. 16)



4 3. 福島県耶麻郡山都町飯豊山. 種蒔山雪溪を下る.
新大理学部植物分類学実習 (1973. 7. 16)



4 4. 福島県耶麻郡山都町飯豊山 (御前坂) 新大理学部
植物分類学実習 (1973. 7. 17)



4 5. 新発田市北股岳湯の平道 (1973. 8. 9)



4 6. 新発田市北股岳湯の平道 (1973. 8. 15)



4 7. 中魚沼郡津南町小松原 (1974. 6. 16)



4 8. 中魚沼郡津南町小松原. 湿原でコケを見る.
(1974. 6. 16)



49. 中魚沼郡津南町小松原。質問に応じる (1974. 6. 16)




50. 中魚沼郡津南町小松原 (1974. 8. 5)



51. 中魚沼郡津南町小松原。ロウソクの明かりで夕食 (1974. 8. 5)



52. 中魚沼郡津南町小松原 (1974. 8. 5)



53. 中魚沼郡津南町藤穴 (1974. 8. 9)



54. 南魚沼郡塩沢町金城山山頂 (1974. 9. 15)



55. 南魚沼郡塩沢町金城山 (1974. 9. 16)



56. 中魚沼郡津南町津南高原 (1975. 6. 15)



57. 中魚沼郡津南町大赤沢 (フナ池 1840m). キヌガサソウ群生地 (1977. 6. 26)



58. 中魚沼郡津南町大赤沢 (1977. 6. 28)




59. 中魚沼郡津南町小松原. 樺沢, 西山, 柄沢, 川端氏と (1977. 6. 28)



60. 中魚沼郡津南町巨木調査 (1977. 9. 24)



61. 中魚沼郡津南町巨木調査. 尾崎氏と (1977. 9. 24)



62. 中魚沼郡津南町巨木調査. 尾崎氏と (1977. 9. 24)




63. 中魚沼郡津南町菅沼 (1978. 7. 8)




64. 中魚沼郡津南町菅沼 (植物方言調査) (1978. 7. 8)



6 5. 中魚沼郡津南町菅沼. 尾崎氏と (植物方言調査)
(1978. 7. 8)



6 6. 刈羽郡西山町尾頃別. カリワシノを背景に
(1979. 6. 21)



6 7. 刈羽郡西山町別山小学校. カリワシノを求めて.
竹内, 登坂, 姫川原氏と (1979. 6. 21)



6 8. 岩船郡山北町伊藤文吉氏別荘. 石沢, 裸の伊藤,
姫川原氏, 白崎と焼き肉を前に (1979. 8. 8)



6 9. 岩船郡山北町伊藤文吉氏別荘. 姫川原, 竹内, 石
沢氏と (1979. 8. 8)



7 0. 岩船郡山北町伊藤文吉氏別荘. 裸の伊藤氏と記念
に (1979. 8. 8)



7 1. 岩船郡山北町山熊田 (1979. 8. 8)




7 2. 村上市柏尾大川沿い. 佐藤信弥, 平田幸治氏と
(1979. 10. 13)



7 3. 佐渡郡佐和田町乙和池. 本間建一郎氏と
(1980. 3. 28)




7 4. 佐渡郡佐和田町乙和池. 植生調査中でも採集に夢
中. 尾崎, 本間建一郎, 伊藤邦男氏と (1980. 7. 31) むか
ご8(2)に掲載



7 5. 佐渡郡佐和田町乙和池. ヤダケ採取品とともに.
姫川原氏と (1980. 7. 31)



7 6. 北蒲原郡黒川村門内岳 (山頂) (1980. 8. 6)



7 7. 北蒲原郡黒川村門内岳 (山頂). イワオウギを前に
(1980. 8. 6)



7 8. 北蒲原郡黒川村北股岳山頂. 石沢氏と (1980. 8. 6)



7 9. 北蒲原郡黒川村門内岳 (山頂). 小林 (巳) 氏と
(1980. 8. 6)



8 0. 佐渡. ユキツバキをにぎって尾崎氏と (1981. 4. 28)



8 1. 糸魚川市焼山 (1981. 8. 7)



8 2. 糸魚川市焼山噴火口 (1981. 8. 7)



8 3. 糸魚川市焼山噴火口. 草がないので胴乱不要 (1981. 8. 7)



8 4. 佐渡郡相川町小杉立 (1981. 11. 2)



8 5. 佐渡郡相川町小杉立. 天然スギの前で摘み草手中で放さず (1981. 11. 2)



8 6. 佐渡郡相川町小野見. 佐渡では少ないキタゴヨウの古木の前で. 尾崎, 伊藤邦男, 中川清太郎, 戸田氏と (1982. 5. 3) むかご 8(2)に掲載



8 7. 佐渡郡相川町小野見. キタゴヨウを背に (1982. 5. 3)



8 8. 中頸城郡妙高村矢代川. フキを手にして (1982. 8. 8)



89. 新発田市箱岩峠. むかご8(2)に掲載(1985. 4. 21)



90. 南魚沼郡湯沢町赤湯温泉. 坪谷, 種村氏と
(1985. 8. 7)



91. 南魚沼郡湯沢町赤湯温泉. 坪谷, 種村氏と
(1985. 8. 7)



92. 南魚沼郡湯沢町赤湯温泉. 熊流れ事件. じねん
じょ12に記事を掲載(1985. 8. 7)



93. 南魚沼郡湯沢町赤湯温泉 (1985. 8. 8)



94. 糸魚川市梶山新湯. 竹内氏と (1986. 8. 6)



95. 糸魚川市梶山新湯. 豪雨で停滞のため小屋で標
本整理. 竹内氏と (1986. 8. 6)



96. 東蒲原郡上川村日尊倉山. オオヨモギと大きさ
比べ (1987. 9. 30)



97. 北蒲原郡紫雲寺町阿房堀。ミズドクサの群落の中の偉人 (1988. 5. 29)



98. 西蒲原郡弥彦村弥彦山。ブナの紅葉のなかで (1996. 11. 16)



99. 西蒲原郡弥彦村弥彦山観測所。チシマザサを手に歌う (1996. 11. 16)



100. 福島県南会津郡只見町。刈屋、川端氏と巨木を前に (1997. 6. 27)



101. 福島県南会津郡只見町。 (1997. 6. 27)



102. 福島県南会津郡只見町。ヤブをかきわけ (1997. 6. 27)



103. 福島県南会津郡只見町。ハリギリを採集 (1997. 6. 27)



104. 福島県南会津郡只見町。楽しそうに散策する (1997. 6. 27)



105. 西蒲原郡弥彦村弥彦山観測所。コシジザサ (チシマザサ) の根茎を解説。関、石沢氏と。これがじねんじょ会に参加した最期の機会になった。(1997. 11. 16)



106. 長岡市栖吉。長岡市立博物館の観察会 (1971. 3. 21)



107. 鳥屋野原頭。江風あびて。(佐藤和彦氏より提供の、池上先生の手形に添えた図) (1969. 8.)