

新潟県植物目録〔チェックリスト〕(予報)

維管束植物・コケ植物

新潟県植物目録編集委員会

LIST OF VASCULAR PLANTS AND MOSSES
IN NIIGATA PREFECTURE

植物同好じねんじょ会

JINENJO-KAI (NIIGATA)

2005

新潟県佐渡における
植 物 分 布 図 集

分布上特徴のある植物

笹 川 通 博

新潟県植物分布調査記録 9

2005

積雪地域植物研究所
(新津植物資料室)

Distribution maps of vascular plants at Sado Island
in Niigata Prefecture
Michihiro Sasagawa

Research Report of Plant Distribution
in Niigata Prefecture(Japan)

9

2005

Plant Laboratory in Snowy Area, Japan
(Niitsu Herbarium)

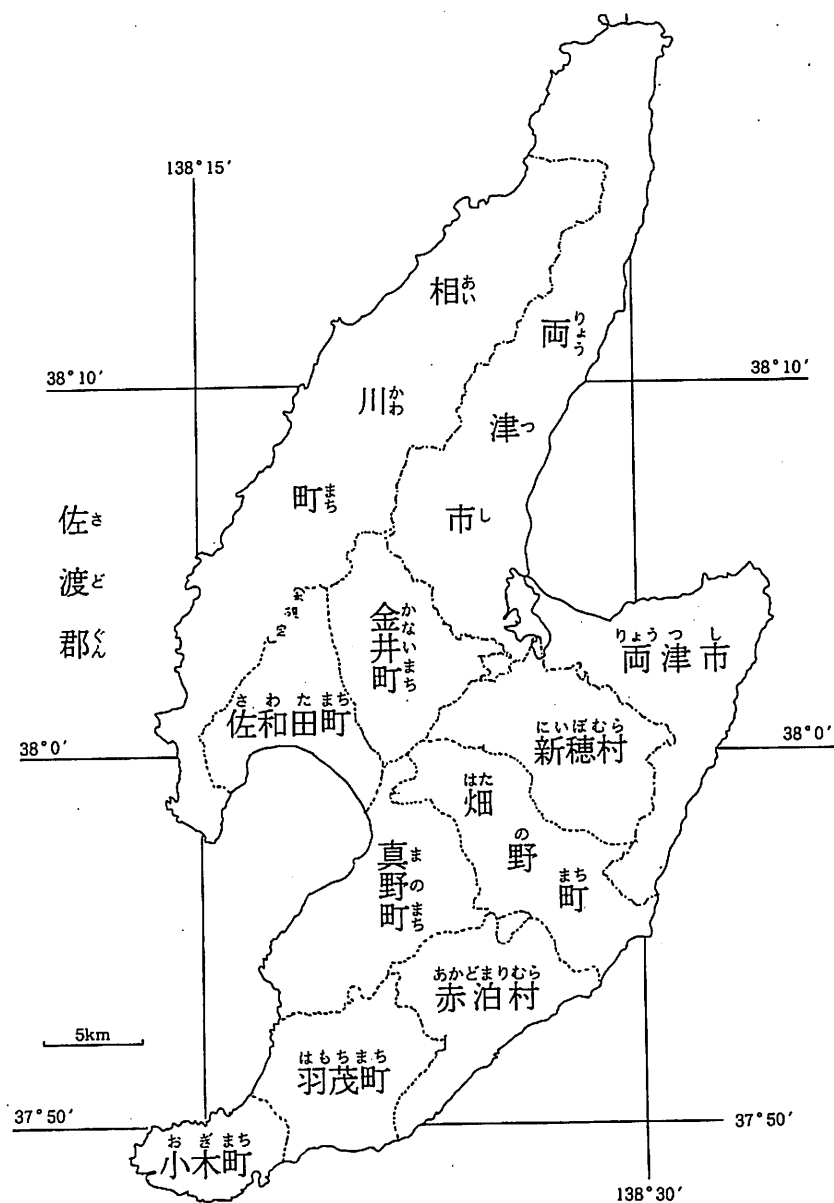
は　じ　め　に

筆者は先に「新潟県佐渡における植物分布図集 暖温帯性常緑植物(2001)」、「同 日本海要素の植物(2003)」, 続いて「同 高山・深山の植物(2004)」を発行した。そもそもこの一連の分布図集は, 1997年に佐渡の新潟大学理学部附属臨海実験所に内地留学した時の成果である。それから8年も経ち, また, 佐渡にあった十の市町村も, 2004年に合併して佐渡市になった。ここで今まで取り上げなかった分布図の内, 特に分布上特徴のある植物をまとめて世に出し, この一連の「新潟県佐渡における植物分布図集」に切りをつける。終始ご指導を頂いている石沢進先生に感謝いたします。

2005年8月

笹 川 通 博

旧 佐渡市町村名地図 (2004年より全島が佐渡市となる)



凡 例

- 1 佐渡に分布する維管束植物75種の分布図を作成した、水平分布図とその左側に大佐渡、右側に小佐渡における垂直分布図を示す。
- 2 大佐渡とは、新潟県旧佐渡郡旧相川(アイカワ)町、旧金井(カナイ)町、旧佐和田(サワタ)町および加茂湖以北の旧両津(リョウツ)市とし、小佐渡とは、旧畑野(ハタノ)町、旧真野(マノ)町、旧小木(オギ)町、旧羽茂(ハモチ)町、旧新穂(ニイボ)村、旧赤泊(アカダマリ)村および加茂湖以南の旧両津市とした。
- 3 科の配列、学名・和名は主に次の文献に従った。
 - (1) 科の配列：伊藤洋(1980)新高等植物分類表 北隆館、東京
 - (2) シダ植物：日本シダの会・倉田悟(編)・中池敏之(編)(1997)日本のシダ植物図鑑8 東京大学出版会、東京
 - (3) 種子植物：佐竹義輔・大井次三郎・北村四郎・亘理俊次・富成忠夫(編)日本の野生植物草本Ⅰ(1982)、Ⅱ(1982)、Ⅲ(1981) 平凡社、東京
佐竹義輔・原寛・亘理俊次・富成忠夫(編)日本の野生植物木本Ⅰ(1989)、Ⅱ(1989) 平凡社、東京
 - (4) イネ科：長田武正(1989)日本イネ科植物図譜 平凡社、東京
 - (5) タケ類：鈴木貞夫(1996)日本タケ科植物図鑑 聚海書林、千葉
- 4 [登載標本]
 - (1) []に金井(1972)の方式による地図座標を記し、その地図座標順に登載標本を記録する。地図座標の明記されていない資料は地名から推定した。
 - (2) 採集地、海拔(m)、保管者の略号、その標本番号、()に採集年月日、の順に記す。採集者と保管者が同一でない場合は採集者を()に記す。文献からの引用はその文献を略号で示す。
 - (3) 海拔の記録のない資料は、原則として分布図に打点しない。
 - (4) 地名は原則として2003年以前の旧市町村名を用い、国土地理院発行地形図で確認できるように、また、同じ場所は同じ地名に統一するように努めた。大字より小さい地名などは()に記す。場所を明確に確認できなかった場合は(?)を付す。
 - (5) 地名についての註
 - ・外海府(ソトカイフ)：大佐渡の西側の海岸。
 - ・内海府(ウチカイフ)：大佐渡の東側の海岸。
 - ・～越：山を越えて島の向こう側の海岸と結ぶ道。
 - ・ドンデン山：国土地理院地形図には「タタラ峰」とあるが、そのあたりの山をドンデン山という。
 - ・アオネバ越：ドンデン山を越えて、両津市梅津と相川町入川を結ぶ昔の峠道。
 - ・二ノ岳：中ノ岳とも。妙見山と金北山の間にある海拔1050mの頂。現在、巨大なパラボラアンテナがある。
 - ・両津市山居池道：山居池を越えて真更川と北小浦を結ぶ峠道。山居池とは別に光明仏寺の近くに湿地がある。
 - ・両津市・相川町笠取峠：相川町岩谷口と両津市真更川を結ぶ峠のこと。
 - ・相川町相川：相川町市街を便宜上、相川町相川とした。
 - ・相川町下相川：相川町市街地の北部。
 - ・相川町舟山：相川町南片辺と大塚山の間にある山地らしい。
 - ・金井町祓川：妙見山の、現在、白雲荘があるあたり。
 - ・金井町平：妙見山麓の、現在、自衛隊駐屯基地があるあたり。
 - ・真野町大川：竹田川中流、竹田、会沢、あたりのこと。
 - ・真野町阿仏坊：妙宣寺の門前。
 - ・小木町宿根木(萩ノ浦・鬼ヶ持沢)：宿根木(シュクネギ)と強清水(コワシミズ)の間にある萩ノ浦という海岸の奥の谷が鬼ヶ持沢とよばれている。強清水とする記録も多いが、宿根木に統一する。
 - ・国見山・杉池：両津市と新穂村の境にあり、また、地図座標も〔水津 383381-11〕と〔岩首 383376-14〕の境にあるため、様々

な表記がされ混乱している。ここでは両津市赤玉(国見山, 杉池), 地図座標〔岩首 383376-14〕に統一する。

(6) 氏名略号

FG: 藤島玄, HK: 本間健一郎, IK: 伊藤邦男, IH: 伊藤洋, IS: 石沢進, IY: 池上義信, IW: 岩野俊逸, KH: 刈屋寿, KM: 小林巳癸彦, KK: 小林敬, KS: 倉田悟, KU: 工藤孝雄, KY: 川口よしこ, MK: 牧野恭次, MY: 松田義徳, NAK: 新潟県立相川高等学校, NC: 長尾長治, NS: 中川清太郎, OT: 尾崎富衛, SA: 斎藤昌宏, SH: 白崎仁, SK: 相馬研吾, SM: 笹川通博, SS: 関繁雄, SU: 須田久蔵, TKB: 筑波大学標本庫, TT: 坪谷富男, TY: 登坂裕一, YM: 吉原正秀

(7) 引用文献略号

[B集数]: 植物同好じねんじょ会・池上義信(監)・石沢進(編)(1980-2000)新潟県植物分布図集1-20 植物同好じねんじょ会, 新潟
IPJ巻数: 日本シダの会・倉田悟(編)・中池敏之(編)(1979-1997)日本のシダ植物図鑑1(1979), 2(1981), 3(1983), 4(1985), 5(1987), 6(1990), 7(1994), 8(1997) 東京大学出版会, 東京
KIH(1963): 北見秀夫(1963)佐渡の植物 佐渡博物館研究報告5:50-133
NOM(年): 野田光蔵(1968, 1969, 1971)越後の植物誌 I ~ IV 新潟大学理学部生物学教室植物分類形態学研究室
NAK: 笹川通博・牧野恭次・白崎仁(1996)新潟県佐渡相川高校保管標本目録(シダ植物) むかご9(3):1-15. 笹川通博(1998)新潟県佐渡:相川高校保管植物標本目録3(維管束植物) むかご10(1):5-40 植物同好じねんじょ会, 新潟
SAS集数: 佐渡の植物刊行会・伊藤邦男(代表・編)(1982-1990)佐渡の植物 1(1982)南佐渡小木の植物, 2(1984)佐渡植物ガイド, 3(1987)佐渡植物民俗誌, 4(1987)佐渡植物誌, 5(1990)佐渡植物風土記, 6(1990)佐渡植物歳時記 佐渡の植物刊行会, 金井(佐渡)
SAH: 村川博賢・伊藤邦男(1995)佐渡の花 春, 夏, 秋(写真集) 佐渡の植物刊行会・ドンデンの自然を考える会, 金井・両津(佐渡)
TKB: 路川宗夫・木場英久・笠原一寿(1987)筑波大学標本庫所蔵新潟県産植物標本目録 I シダ植物 新潟県植物分布図集8:469-474. 路川宗夫・堀内洋・木場英久(1988)筑波大学標本庫所蔵新潟県産植物目録 II 単子葉植物 新潟県植物分布図集9:476-480. 路川宗夫・横山潤・堀内洋(1989)筑波大学標本庫所蔵新潟県産植物標本目録 III 双子葉植物 新潟県植物分布図集10:505-521 植物同好じねんじょ会, 新潟

5 [越後分布] [弥彦・角田] [粟島]

「新潟県植物分布図集」に基づき, 越後(佐渡を除く新潟県)における分布の概要, 弥彦山と角田山, 粟島における分布の有無をそれぞれ記す。弥彦山(最高海拔:多宝山634m)と角田山(482m)は越佐海峡をはさんで佐渡の対岸に位置し, また, 粟島(最高海拔266m)は新潟県の北部にある離島で, 共に佐渡と比較する上で重要である。

6 [全国分布]

学名・和名を引用した前記の文献を参照し, 全国における分布の概要を記す。なお, シダ植物については「日本シダの会・倉田悟・中池敏之(編)日本のシダ植物図鑑1(1979), 2(1981), 3(1983), 4(1985), 5(1987), 6(1990) 東京大学出版会, 東京」を参照した。

7 [分布図]

その植物の分布図が掲載された「新潟県植物分布図集」の集数, 植物の番号, ()に作成者と出版年を記す。新潟県植物分布資料に掲載された場合は「資料」と記す。

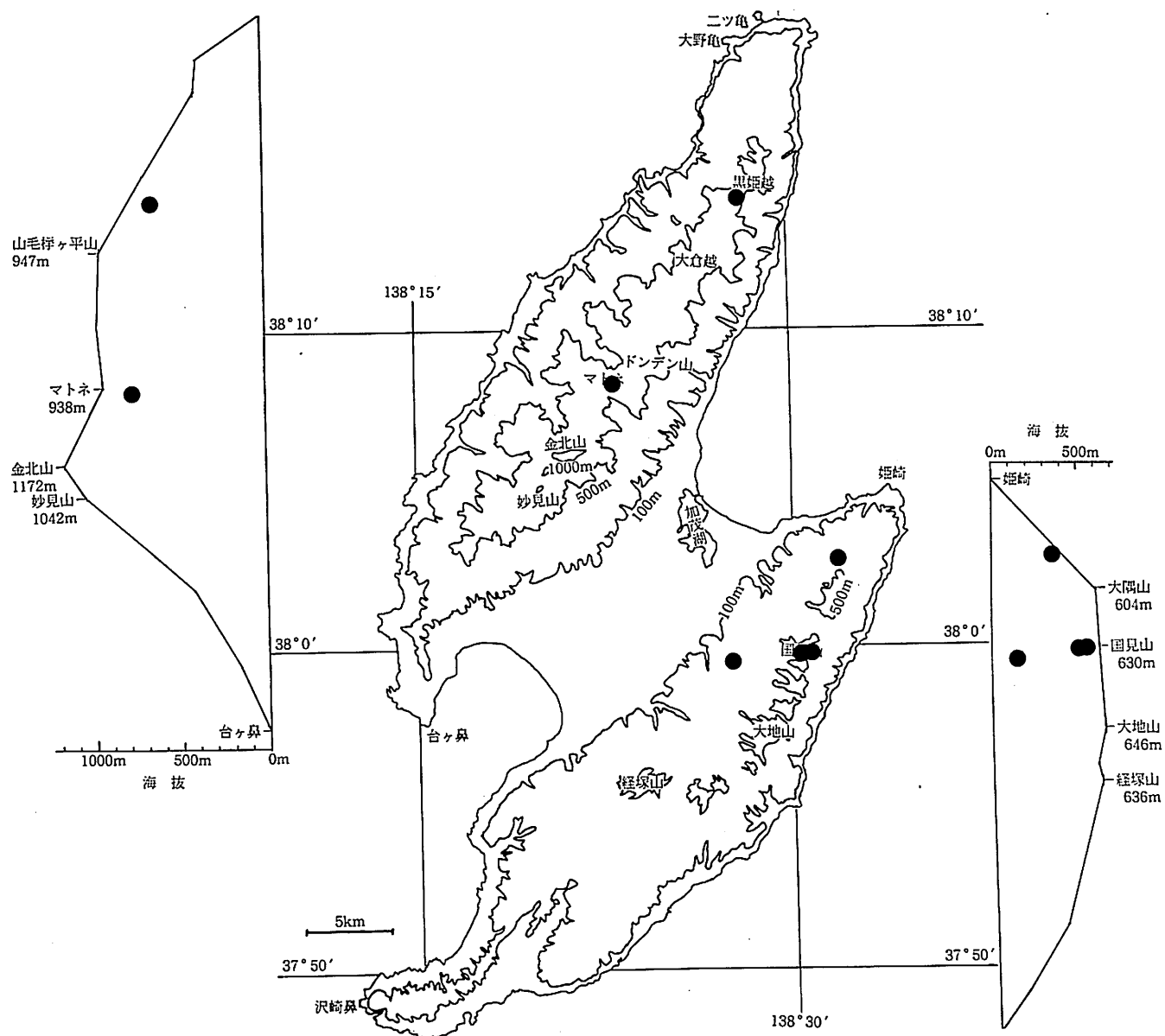
8 [ノート]

その植物の分布について, 特徴を簡潔に述べる。分布の北限, 南限については, 「石沢進(1986)離島の植物6(7)離島で日本海側の分布のほぼ限界となる植物 新潟県植物分布図集7:417-421 植物同好じねんじょ会, 新潟」を参照した。

目次

No. 01	<i>Cornopteris crenulatoserrulata</i> (Makino) Nakai	イッポンワラビ (おしだ科)	1
No. 02	<i>Diplazium nipponicum</i> Tagawa	オニヒカゲワラビ (おしだ科)	3
No. 03	<i>Diplazium squamigerum</i> (Mett.) Matsum.	キヨタキシダ (おしだ科)	5
No. 04	<i>Polypodium fauriei</i> Christ	オシャクジデング (うらぼし科)	9
No. 05	<i>Carpinus tschonoskii</i> Maxim.	イヌシデ (はんのき科)	13
No. 06	<i>Quercus dentata</i> Thunb. ex Murray	カシワ (ぶな科)	17
No. 07	<i>Celtis jessoensis</i> Koidz.	エゾエノキ (にれ科)	21
No. 08	<i>Honkenya peploides</i> (L.) Ehrh. var. <i>major</i> Hook.	ハマハコベ (なでしこ科)	23
No. 09	<i>Ranunculus japonicus</i> Thunb.	ウマノアシガタ (きんぼうげ科)	25
No. 10	<i>Semiaquilegia adoxoides</i> (DC.) Makino	ヒメウズ (きんぼうげ科)	31
No. 11	<i>Berberis amurensis</i> Rupr.	ヒロハヘビノボラズ (めぎ科)	33
No. 12	<i>Corydalis pallida</i> (Thunb.) Pers. var. <i>tenuis</i> Yatabe	ミヤマキケマン (けし科)	37
No. 13	<i>Cardamine leucantha</i> (Tausch) O. E. Schulz	コンロンソウ (あぶらな科)	41
No. 14	<i>Prunus buergeriana</i> Miq.	イヌザクラ (ばら科)	45
No. 15	<i>Prunus jamasakura</i> Sieb. ex Koidz.	ヤマザクラ (ばら科)	49
No. 16	<i>Rubus hirsutus</i> Thunb.	クサイチゴ (ばら科)	53
No. 17	<i>Caesalpinia decapetala</i> (Roth) Alst. var. <i>japonica</i> (Sieb. et Zucc.) Ohashi	ジャケツイバラ (まめ科)	55
No. 18	<i>Lathyrus palustris</i> L. subsp. <i>pilosus</i> (Cham.) Hult.	エゾノレンリソウ (まめ科)	57
No. 19	<i>Mercurialis leiocarpa</i> Sieb. et Zucc.	ヤマアイ (とうだいぐさ科)	59
No. 20	<i>Sapium japonicum</i> (Sieb. et Zucc.) Pax et K. Hoffm.	シラキ (とうだいぐさ科)	63
No. 21	<i>Orixa japonica</i> Thunb.	コクサギ (みかん科)	67
No. 22	<i>Staphylea bumalda</i> (Thunb.) DC.	ミツバウツギ (みつばうつぎ科)	71
No. 23	<i>Pachysandra terminalis</i> Sieb. et Zucc.	フッキソウ (つげ科)	75
No. 24	<i>Viola grayi</i> Franch. et Savat.	イソスミレ (すみれ科)	79
No. 25	<i>Lythrum salicaria</i> L.	エゾミソハギ (みそはぎ科)	81
No. 26	<i>Circaea cordata</i> Royle	ウシタキソウ (あかばな科)	85
No. 27	<i>Epilobium hirsutum</i> L. var. <i>villosum</i> Hausskn.	オオアカバナ (あかばな科)	89
No. 28	<i>Theligonum japonicum</i> Okubo et Makino	ヤマトグサ (やまとぐさ科)	91
No. 29	<i>Swida macrophylla</i> (Wall.) Sojak	クマノミズキ (みずき科)	95
No. 30	<i>Anthriscus aemula</i> Schischkin	シャク (せり科)	99
No. 31	<i>Chamaele decumbens</i> (Thunb.) Makino	セントウソウ (せり科)	101
No. 32	<i>Libanotis coreana</i> (Wolff) Kitag. forma <i>ugoensis</i> Kitag.	ハマイブキボウフウ (せり科)	103
No. 33	<i>Schizocodon soldanelloides</i> Sieb. et Zucc.	イワカガミ (いわうめ科)	107
No. 34	<i>Rhododendron japonicum</i> (A. Gray) Suringar	レンゲツツジ (つつじ科)	111
No. 35	<i>Glaux maritima</i> L. var. <i>obtusifolia</i> Fern.	ウミミドリ (さくらそう科)	115
No. 36	<i>Lysimachia acroadenia</i> Maxim.	ギンレイカ (さくらそう科)	117
No. 37	<i>Samolus parviflorus</i> Rafin.	ハイハマボッサ (さくらそう科)	119
No. 38	<i>Symplocos chinensis</i> (Lour.) Druce var. <i>leucocarpa</i> (Nakai) Ohwi forma <i>pilosa</i> (Nakai) Ohwi	サワフタギ (はいのき科)	121
No. 39	<i>Symplocos coreana</i> (Lév.) Ohwi	タンナサワフタギ (はいのき科)	125
No. 40	<i>Swertia bimaculata</i> (Sieb. et Zucc.) Hook. et Thoms.	アケボノソウ (りんどう科)	129

No. 41	<i>Asperula odorata</i> L.	クルマバソウ (あかね科)	133
No. 42	<i>Galium kikumugura</i> Ohwi	キクムグラ (あかね科)	137
No. 43	<i>Lithospermum zollingeri</i> DC.	ホタルカズラ (むらさき科)	141
No. 44	<i>Mertensia maritima</i> (L.) S.F. Gray subsp. <i>asiatica</i> Takeda	ハマベンケイソウ (むらさき科)	143
No. 45	<i>Vitex rotundifolia</i> L. fil.	ハマゴウ (くまつづら科)	145
No. 46	<i>Clinopodium multicaule</i> (Maxim.) O. Kuntze	ヤマトウバナ (しそ科)	147
No. 47	<i>Lamium album</i> L. var. <i>barbatum</i> (Sieb. et Zucc.) Franch. et Savat.	オドリコソウ (しそ科)	151
No. 48	<i>Leonurus japonicus</i> Houtt.	メハジキ (しそ科)	155
No. 49	<i>Rabdosia japonica</i> (Burm.) Hara	ヒキオコシ (しそ科)	157
No. 50	<i>Scutellaria strigillosa</i> Hemsl.	ナミキソウ (しそ科)	161
No. 51	<i>Tubocapsicum anomalum</i> (Franch. et Savat.) Makino	ハダカホオズキ (なす科)	163
No. 52	<i>Scrophularia grayana</i> Maxim.	エゾヒナノウスツボ (ごまのはぐさ科) ...	165
No. 53	<i>Scrophularia kakudensis</i> Franch.	オオヒナノウスツボ (ごまのはぐさ科) ...	169
No. 54	<i>Plantago major</i> L. var. <i>japonica</i> (Franch. et Savat.) Miyabe	トウオオバコ (おおばこ科)	171
No. 55	<i>Lonicera strophophora</i> Franch.	アラゲヒョウタンボク (すいかずら科) ...	175
No. 56	<i>Valeriana flaccidissima</i> Maxim.	ツルカノコソウ (おみなえし科)	179
No. 57	<i>Lactuca sororia</i> Miq.	ムラサキニガナ (きく科)	181
No. 58	<i>Saussurea pulchella</i> Fischer	ヒメヒゴタイ (きく科)	185
No. 59	<i>Sonchus brachyotus</i> DC.	ハチジョウナ (きく科)	187
No. 60	<i>Allium monanthum</i> Maxim.	ヒメニラ (ゆり科)	189
No. 61	<i>Amana edulis</i> (Miq.) Honda	アマナ (ゆり科)	191
No. 62	<i>Asparagus schoberioides</i> Kunth	キジカクシ (ゆり科)	195
No. 63	<i>Gagea lutea</i> (L.) Ker-Gawl.	キバナノアマナ (ゆり科)	199
No. 64	<i>Lycoris sanguinea</i> Maxim.	キツネノカミソリ (ひがんばん科)	201
No. 65	<i>Cleistogenes hackellii</i> (Honda) Honda	チョウセンガリヤス (いね科)	205
No. 66	<i>Ischaemum aristatum</i> L. var. <i>glaucum</i> (Honda) T. Koyama	カモノハシ (いね科)	207
No. 67	<i>Melica nutans</i> L.	コメガヤ (いね科)	209
No. 68	<i>Acorus gramineus</i> Soland	セキショウ (さといも科)	213
No. 69	<i>Arisaema thunbergii</i> Bl. subsp. <i>urashima</i> (Hara) Ohashi et J. Murata	ウラシマソウ (さといも科)	217
No. 70	<i>Carex aphanolepis</i> Franch. et Savat.	エナシヒゴクサ (かやつりぐさ科)	221
No. 71	<i>Carex dolichostachya</i> Hayata var. <i>glaberrima</i> (Ohwi) T. Koyama	ミヤマカンスゲ (かやつりぐさ科)	223
No. 72	<i>Carex sadoensis</i> Franch.	サドスゲ (かやつりぐさ科)	227
No. 73	<i>Cremastra appendiculata</i> (D. Don) Makino	サイハイラン (らん科)	229
No. 74	<i>Cremastra unguiculata</i> (Finet) Finet	トケンラン (らん科)	233
No. 75	<i>Oreorchis patens</i> (Lindl.) Lindl.	コケイラン (らん科)	237
新潟県佐渡における植物分布の概要			240
新潟県佐渡における植物分布図集 掲載種 (分類順)			246
新潟県佐渡における植物分布図集 掲載種 (各集毎 分類順)			254
新潟県佐渡における植物分布図集 索引 学名			262
新潟県佐渡における植物分布図集 索引 和名			270



[登載標本]

[嵯崎 382382-42]

両津市黒姫(黒姫越〜山毛櫨ヶ平山)680m:SM-30335(1997)

[嵯崎 382382-31・41]

相川町大倉(新潟大学演習林):IPJ6[SA](1977)

[相川 382381-34]

相川町ドンデン山(アオネバ越〜マトネ)790m:IS-[B10]178914(1983)

[水津 383381-12]

両津市両尾360m:KH-[B10]18323(1983)

[岩首 383376-14]

両津市赤玉(国見山)500m:SM-26411(1994);565m:IS-302388(1994)

[河原田 382376-44]

新穂村新穂ダム(天神股川)150m:IS-324794(1997)

[分布最高地点] 相川町ドンデン山(アオネバ越〜マトネ)790m

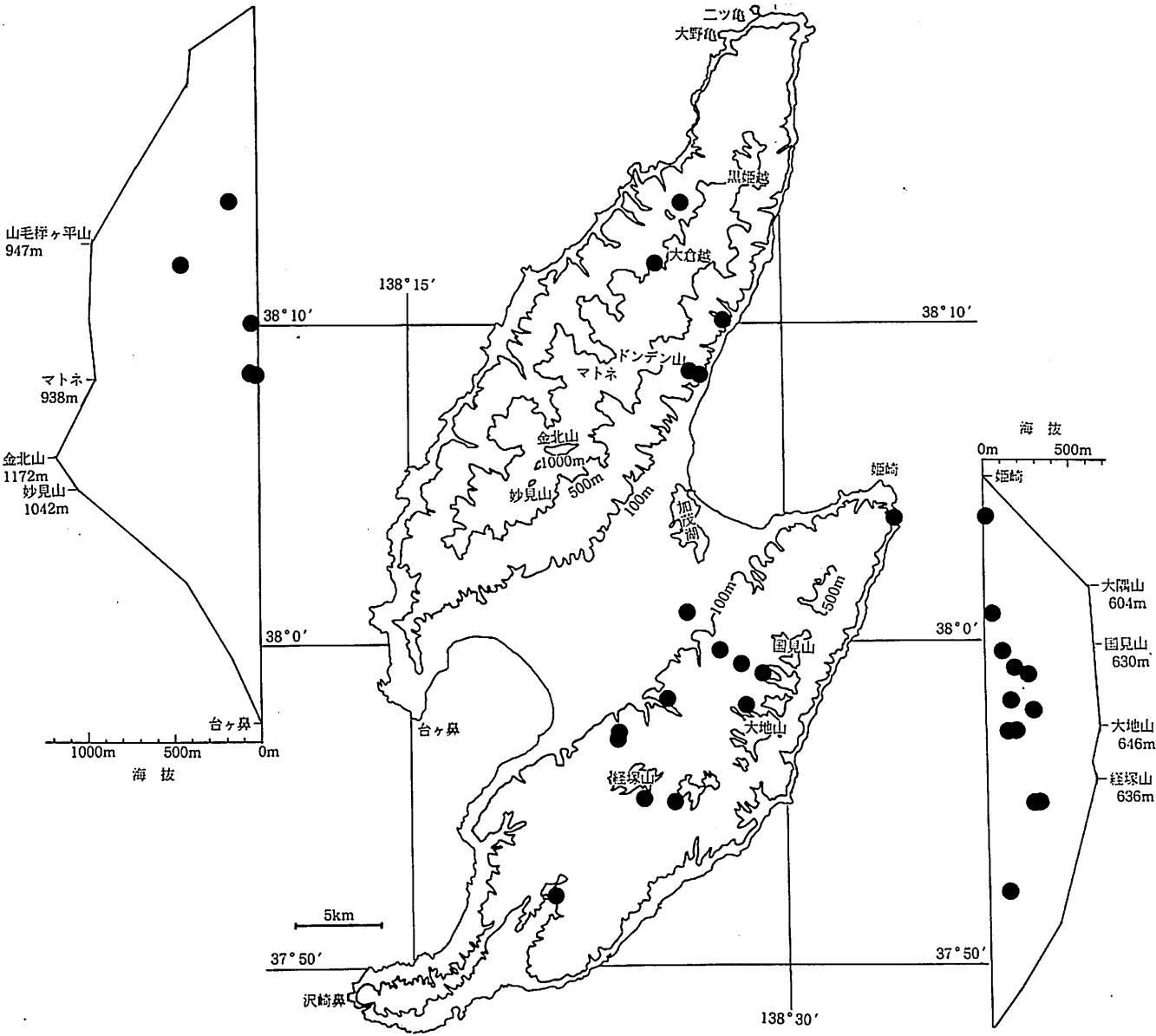
[分布最低地点] 新穂村新穂ダム(天神股川)150m

[越後分布] 広い・多い [弥彦・角田] ある [粟島] ない

[全国分布] 本州中部以北

[分布図] 新潟県植物分布図集10 No. 886(牧野恭次 1989)

[ノート] 越後には広く多く分布するが、佐渡での分布は比較的稀である。



[登載標本]

[鷺崎 382382-42]

両津市山毛櫨平山[フナヒナマ]:KIH[1963 KS]

[鷺崎 382382-41]

両津市和木80m:IY-[B12]2304(1938)

[鷺崎 382382-32]

相川町関:IPJ3[KS](1956);(関川)200m:IY-[B12]33993(1956),MK-[B12]705(1956)

[鷺崎 382382-31]

相川町石名(石名越)500m:IY-[B12]3162(1939)

[鷺崎 382382-]

相川町外海府(マンサク清水):IPJ3[KS](1956)

両津市・相川町(旧外海府村):TKB-[KS]37087(1956)

[相川 382381-44]

両津市白瀬50m:IY-[B12]1214(1935);(白瀬川)60m:IS-217610(1987)・217611(1987)・217613(1987)

[相川 382381-34]

両津市白瀬80m:SH-[B12]28649(1987)

[相川 382381-31]

新穂村瓜生屋(中学校裏)40m:IS-119918(1978)

[水津 383381-22]

両津市水津(赤亀岩対岸:沢)5m:KH-[B09]18855(1984)

[河原田 382376-44]

新穂村新穂ダム110m:IS-190578(1984)・190580(1984);160m:IS-120219(1978);(天神股川)130m:IS-314859(1995)・314860(1995)・

314874(1995);150m:IS-324779(1997),SM-30887(1997);240m:IS-120194(1978)

大野(清水寺越)230m:KH-[B09]15307(1983);240m:KH-[B09]15340(1983)・[B12]15707(1983);250m:IY-[B12]45698(1960)

[河原田 382376-34]

畑野町長谷140m:IY-[B12]2527(1939)

[河原田 382376-33]

真野町(飛地:蛇河内沢)280m:KH-[B09]18683(1984)

大川(経塚山)100m:IS-65562(1972)

竹田川ダム150m:SH-[B12]17838(1979)

赤泊村外山(経塚山)300m:SH-[B12]17765(1979)

[河原田 382376-21]

羽茂町大崎100m:IY-[B12]1204(1935)

[分布最高地点] 相川町石名(石名越)500m

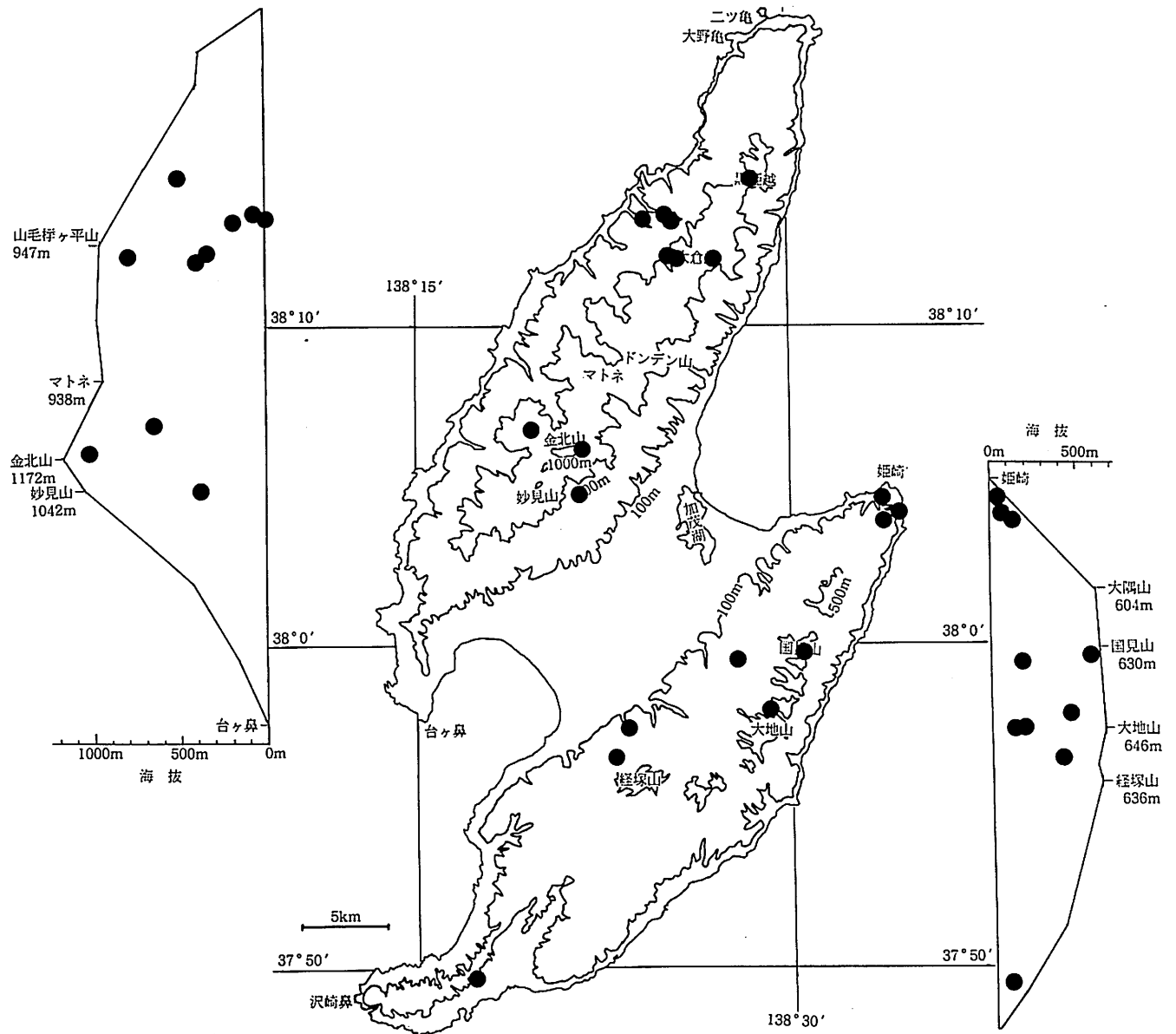
[分布最低地点] 両津市水津(赤亀岩対岸:沢)5m

[越後分布] 阿賀野川沿い・他少ない [弥彦・角田] ある [粟島] ない

[全国分布] 秋田県・宮城県以西

[分布図] 新潟県植物分布図集12 No.1028(牧野恭次 1991), 9:資料(1988), 16:資料(1995), 17:資料(1996)

[ノート] 小佐渡に比較的多く, 大佐渡ではやや稀に分布する。



[登載標本]

[鷲崎 382382-42]

相川町岩谷口(黒姫越)480m: IS-323157(1997), SM-30010(1997)・31628(1997)

[鷲崎 382382-41]

相川町大倉(新潟大学演習林)850m: IS-[B07]161853(1981)

[鷲崎 382382-32]

相川町矢柄(矢柄川)120m: MK-[B07]674(1956); 210m: IS-216580(1987)

大倉(大倉越)50m: MK-[B07]657(1956)

[鷲崎 382382-31・41]

相川町大倉(新潟大学演習林): IPJ3[SA](1978)

[鷲崎 382382-31]

相川町大倉(新潟大学演習林)400m: IS-[B07]162030(1981); 420m: IS-[B07]162023(1981); 450m: IS-[B07]162010(1981)・217089(1987)

[相川 382381-23]

相川町北片辺(大塚山)730m: IS-[B07]158570(1981)

両津市金北山(カキツバタ池)1070m: IS-179674[B07](1983)

[相川 382381-22]

金井町新保(金北山旧登山道)420m: IS-[B07]175861(1983)

[相川 382381-14・24・23]

相川町南片辺(舟山): IPJ3[SA](1979)

[相川 382381-]

両津市・相川町ドンデン山: KIH[1963]

[水津 383381-22]

両津市水津(宮ノ川)40m: KH-[B07]18932(1984)

[水津 383381-12]

両津市大川(沢)7m: MK-[B07]14090(1977); 25m: MK-[B07]19784(1983); 30m: MK-[B07]19787(1983); (小河内)30m: MK-[B07]19847(1983)

野城(川沿い)130m: IS-[B07]164482(1982); 150m: IS-[B07]164569(1982)

[小木 382375-14]

羽茂町大橋(小比叡の谷)80m: MK-[B07]4230(1960)

[岩首 383376-14]

新穂村国見山580m: IS-302381(1994)

[河原田382376-11・小木382375-14]

小木町小比叡: TKB-[IH]37341(1964)

[河原田 382376-44]

新穂村新穂ダム160m: IS-[B07]120225(1978)

大野(清水寺越)400m: KH-[B07]15374(1983)

[河原田 382376-33]

真野町経塚山400m: KH-[B07]15412(1983)・[B07]15415(1983)

大川(経塚山)100m: IS-[B07]65555(1972)

竹田川ダム150m: SH-[B07]17833(1979)

[分布最高地点] 両津市金北山(カキツバタ池)1070m

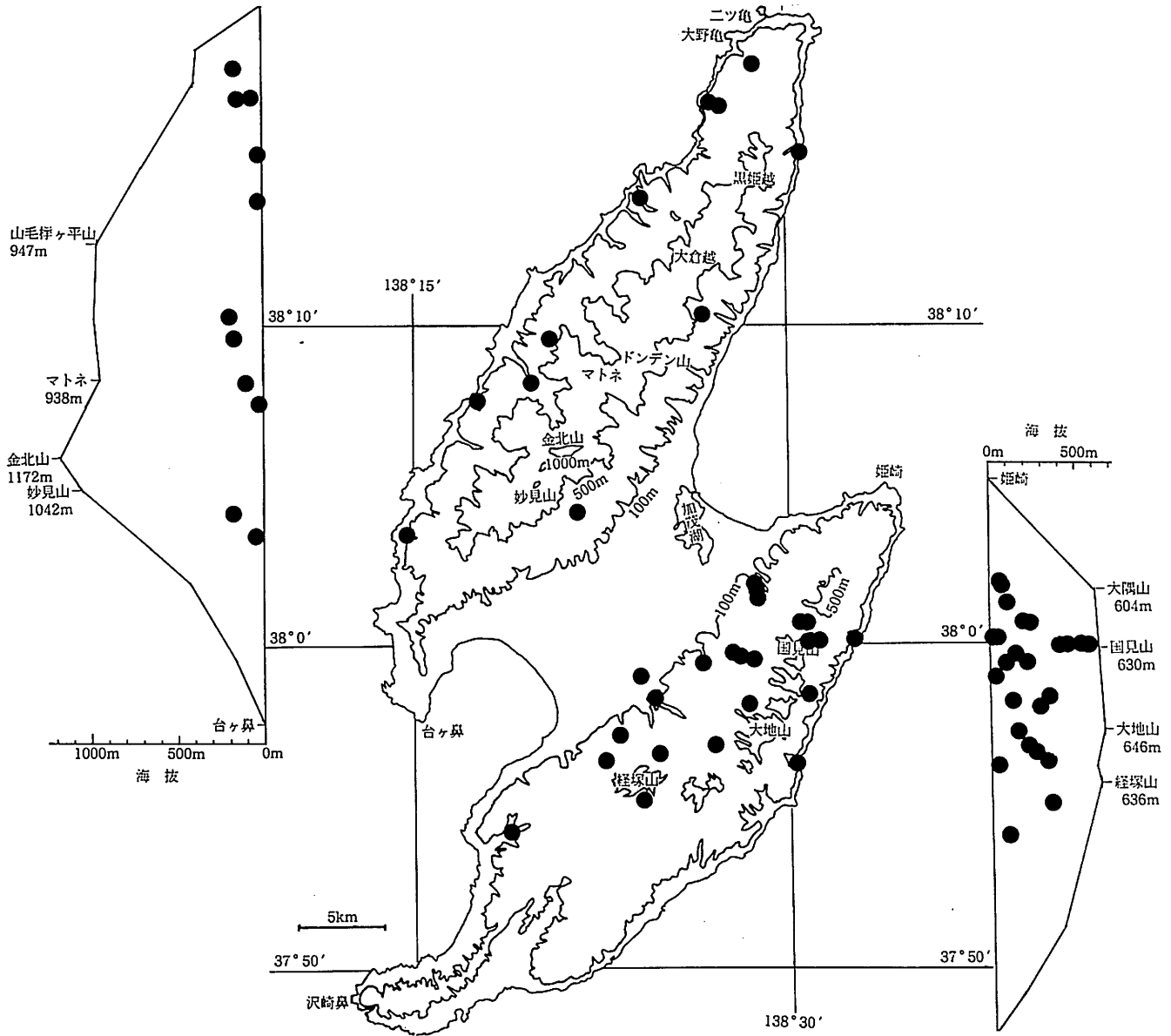
[分布最低地点] 両津市大川(沢)7m

[越後分布] 山地・広い・多い [弥彦・角田] ある [粟島] ない

[全国分布] 北海道～九州, 北海道には稀産

[分布図] 新潟県植物分布図集7 No. 554(牧野恭次 1986)

[ノート] 広く分布するが、越後より少ない。



[登録標本]

[嵯崎382382-21・相川382381-24・34]

相川町入川:KIH[1963]

[嵯崎 382382-13]

両津市虫崎(古川:虫崎隧道)30m:IS-[B05]171553(1982)・[B05]171571(1982)・200777(1985)

[嵯崎 382382-44]

両津市北鶴島(大野川)180m:IY-[IK-243 B05]26550(1953)

[嵯崎 382382-43]

両津市真更川(大川)100m:IS-[B05]174340(1983), SH-[B05]21847(1983); 120m:IS-[B05]174354(1983)・[B05]174359(1983); 150m:IS-[B05]174371(1983)

[嵯崎 382382-41]

両津市馬首(大倉越):IPJ2[SA](1979)

和本210m:IS-[B05]62687(1972)・[B05]62699(1972)

[嵯崎 382382-32・42]

相川町関(関越):KIH[1963]

[嵯崎 382382-32]

相川町矢柄(矢柄川)30m:MK-[B05]792(1956)

[相川 382381-44]

両津市白瀬:IY-[IK-40 B05]20476(1952)

[相川 382381-42]

両津市河崎:NOM[1971]

[相川 382381-41]

両津市久知川50m:MK-[IK B05]432(1953); 70m:KH-[B05]11570(1983); 100m:IY-[IK-189 B05]26496(1983), MK-[B05]1125(1953)

[相川 382381-24]

相川町後尾(ダム上)160m:IS-[B05]162428(1981); 190m:IS-[B05]162480(1981)

石花(石花川)100m:IS-[B05]62524(1972)

[相川 382381-22]

金井町新保(新保川:発電所付近)200m:IY-[IK-1537 B05]34611(1956)

[相川 382381-14]

相川町南片辺(鹿ノ浦)20m:SH-[B05]21836(1983); (鹿ノ浦:隧道東の沢)40m:IS-[B05]174273(1983)

[相川 382381-12]

佐和田町乙和池:IPJ2[SA](1978)

[相川 381381-42]

相川町小川50m:IY-[B05]2017(1938)・[野呂和博 B05]2449(1939)

[水津 383381-11]

両津市東立島20m:IS-200012(1985)

新穂村国見山545m:IS-302396(1994)

[水津 383381-11]

新穂村生椿(久知川)210m:IS-[B05]119769(1978)

両津市久知川(四十八カ所越)200m:KH-[B05]11588(1982)

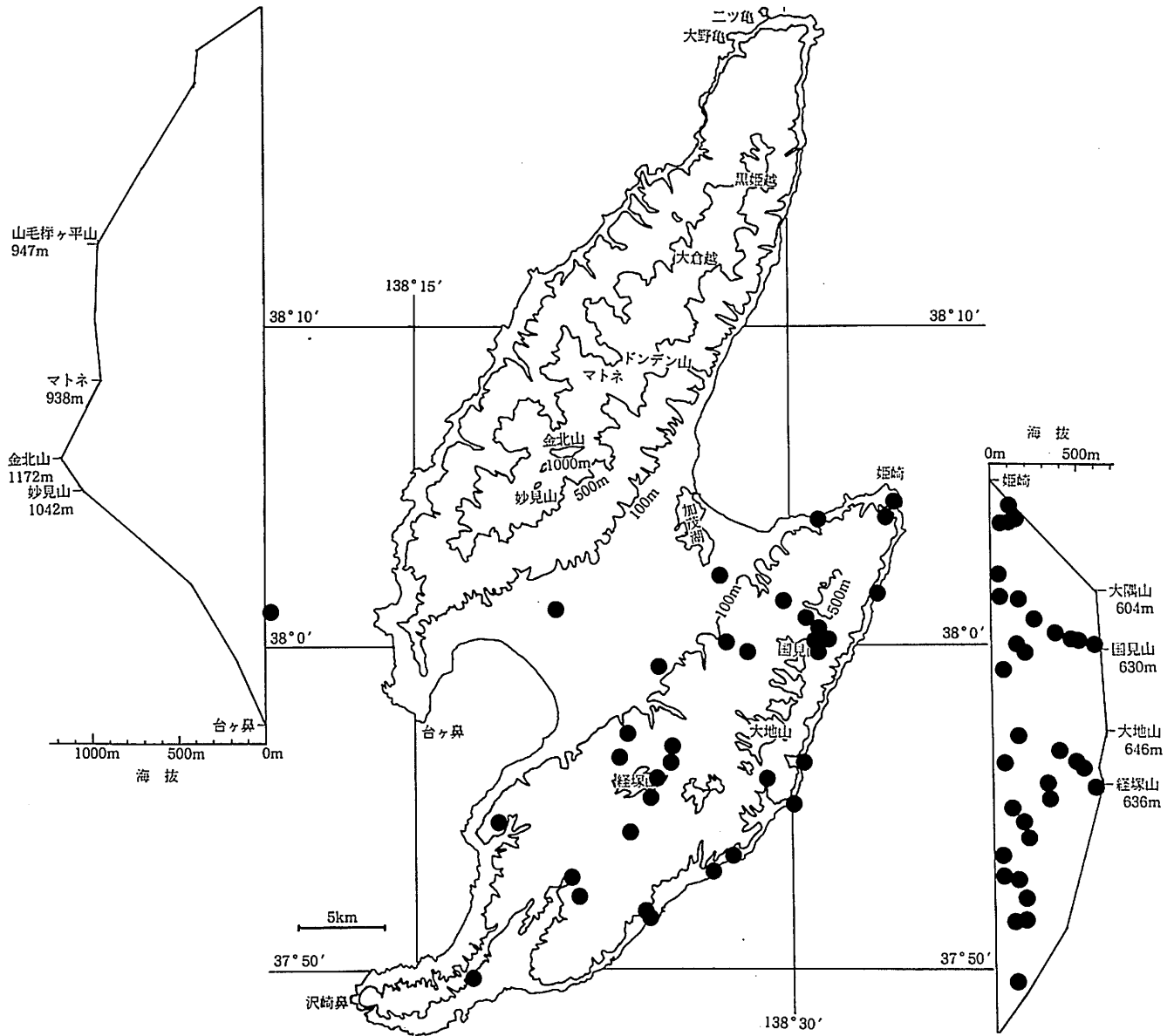
東立島20m:IS-[B05]173941(1983); 30m:IS-[B05]173945(1983); (白滝道)30m:SH-[B05]21761(1983)

[岩首 383376-14]

両津市赤玉(杉池)400m:KH-[B05]7996(1981); 440m:IS-[B05]62019(1972); 460m:IS-[B05]38618(1969); (国見山)510m:IS-297575(1994)

豊岡(黒滝越)350m:KH-[B05]11548(1982)
 [岩首 383376-13]
 両津市岩首40m:SH-[B05]21773(1983);460m:IS-[B05]28221(1968)
 [河原田 382376-44]
 新穂村上新穂(黒滝越)130m:KH-[B05]11479(1982);140m:KH-[B05]11486(1982);200m:KH-[B05]11509(1982)
 新穂ダム(国府川)150m:IS-[B05]171239(1982)
 大野(清水寺越)80m:KH-[B05]15401(1983);300m:IY-[IK-163 B05]26470(1953)
 [河原田 382376-43]
 畑野町小倉(駒ノ上:小倉川)240m:IS-295677(1993), SM-32732(1998)
 [河原田 382376-34]
 畑野町大久保:KIH[1963]
 長谷(長谷寺)140m:鷲尾和行[B4]1180(1982)
 畑野:NOM[1971];30m:IY-[B05]939(1935)
 [河原田 382376-33]
 真野町経塚山360m:KH-[B05]15420(1983)
 竹田川ダム150m:SH-[B05]17506(1979)
 赤泊村外山(経塚山)350m:SH-[B05]17407(1979)
 畑野町猿八250m:IY-[斉藤良二郎 B05]34602(1956)
 [河原田 382376-32]
 赤泊村羽茂溪谷:NAK-1982(1963)
 [河原田 382376-21]
 羽茂町飯岡:KIH[1963]
 [河原田 382376-12・22]
 真野町西三川(西三川川)100m:KH-[B05]18171(1983);140m:KH-[B05]18184(1983)

 [分布最高地点] 両津市赤玉(国見山)510m
 [分布最低地点] 相川町南片辺(鹿ノ浦)20m, 両津市東立島20m
 [越後分布] 広い [弥彦・角田] ある [粟島] ない
 [全国分布] 北海道～九州
 [分布図] 新潟県植物分布図集5 No.361(西山昇一 1984)
 [ノート] 木に着生するシダ植物で、山地に広く分布する。



[登載標本]

[相川 382381-41]

両津市久知川(久知ダム)130m:IS-306277(1995)

新穂村新穂ダム110m:IS-190567(1984)

渦上(牛尾神社)20m:IS-[B05]120258(1978)

[相川 382381-34]

相川町入川(アオネノ越):KIH[1963]

[相川 382381-21]

金井町泉(黒竹沢?)40m:IS-[B05]176122(1983)

[水津 383381-22]

両津市片野尾:IY-[KU-3015 B05]86104(1967)

野城80m:IS-[B05]164358(1982)

[水津 383381-12]

両津市野城(川沿い)120m:IS-[B05]164465(1982);150m:IS-[B05]164556(1982)

両尾(宇賀神社)20m:IS-[B05]171385(1982)・286019(1993);50m:IS-[B05]164216(1982)・[B05]171439(1982);70m:IS-[B05]164228(1982);90m:IS-[B05]171492(1982)

[水津 383381-11]

新穂村生椿(久知川)230m:IS-[B05]119815(1978)

両津市月布施10m:IS-286039(1993)

久知川(四十八カ所越)210m:IS-[B05]146854(1980);360m:KH-[B05]7901(1981)

[岩首 383376-14]

両津市赤玉(杉池)440m:IS-[B05]147074(1980);460m:IS-[B05]38621(1969)・[B05]57547(1971);(国見山)420m:IS-302262(1994);440m:IS-304019(1994)・306329(1995), SM-26388(1994)・26389(1994);450m:SM-25863(1994)・25872(1994);465m:IS-298502(1994);520m:IS-298417(1994)・301121(1994);530m:SM-25969(1994)

[岩首 383376-13]

両津市岩首20m:IY-[B05]2563(1939)

[河原田382376-43・岩首383376-13]

畑野町松ヶ崎:IY-[YM-1517 B05]44443(1939)

[河原田382376-11・小木382375-14]

小木町小比叡100m:IS-229743(1988)

[河原田 382376-44]

新穂村新穂ダム(国府川)100m:IS-314888(1995)・314895(1995);(国府川:白ヶ滝道)170m:IS-[B05]171359(1982)

大野(清水寺越):IY-[B05]160(1959)

[河原田 382376-43]

畑野町松ヶ崎80m:IS-286117(1993)

新田(男神山)310m:IS-190684(1984)・190685(1984)・190686(1984)

女神山450m:SM-32670(1998)

[河原田 382376-42]

赤泊村腰細(春日崎)10m:SH-[B05]17904(1979)

筵場:IY-[YM-7070 B05]53400(1955);5m:IS-200064(1985)

[河原田 382376-34]

畑野町栗野江(加茂神社)20m:IS-[B05]38750(1969)

[河原田 382376-33]

真野町経塚山440m:KH-[B05]15426(1983)

大川(経塚山)130m:IS-[B05]65546(1972)

竹田川ダム150m:SH-[B05]17868(1979)

赤泊村外山(経塚山)300m:SH-[B05]17719(1979)

畑野町猿八(経塚山)350m:SH-[B05]17929(1979);450m:IS-[B05]65249(1972)・[B05]65255(1972);560m:IS-[B05]65355(1972)

[河原田 382376-32]

赤泊村下川茂180m:IS-324816(1997)

[河原田 382376-31]

赤泊村真浦70m:KH-[B05]15179(1983)・[B05]15196(1983);110m:SH-[B05]17783(1979)

[河原田 382376-21]

羽茂町大崎(犬落)150m:IS-200125(1985)

[河原田 382376-22]

羽茂町滝平(林道滝音線入口)100m:IS-286202(1993)

[河原田 382376-12]

真野町西三川140m:IS-[B05]153297(1981)

[分布最高地点] 畑野町猿八(経塚山)560m

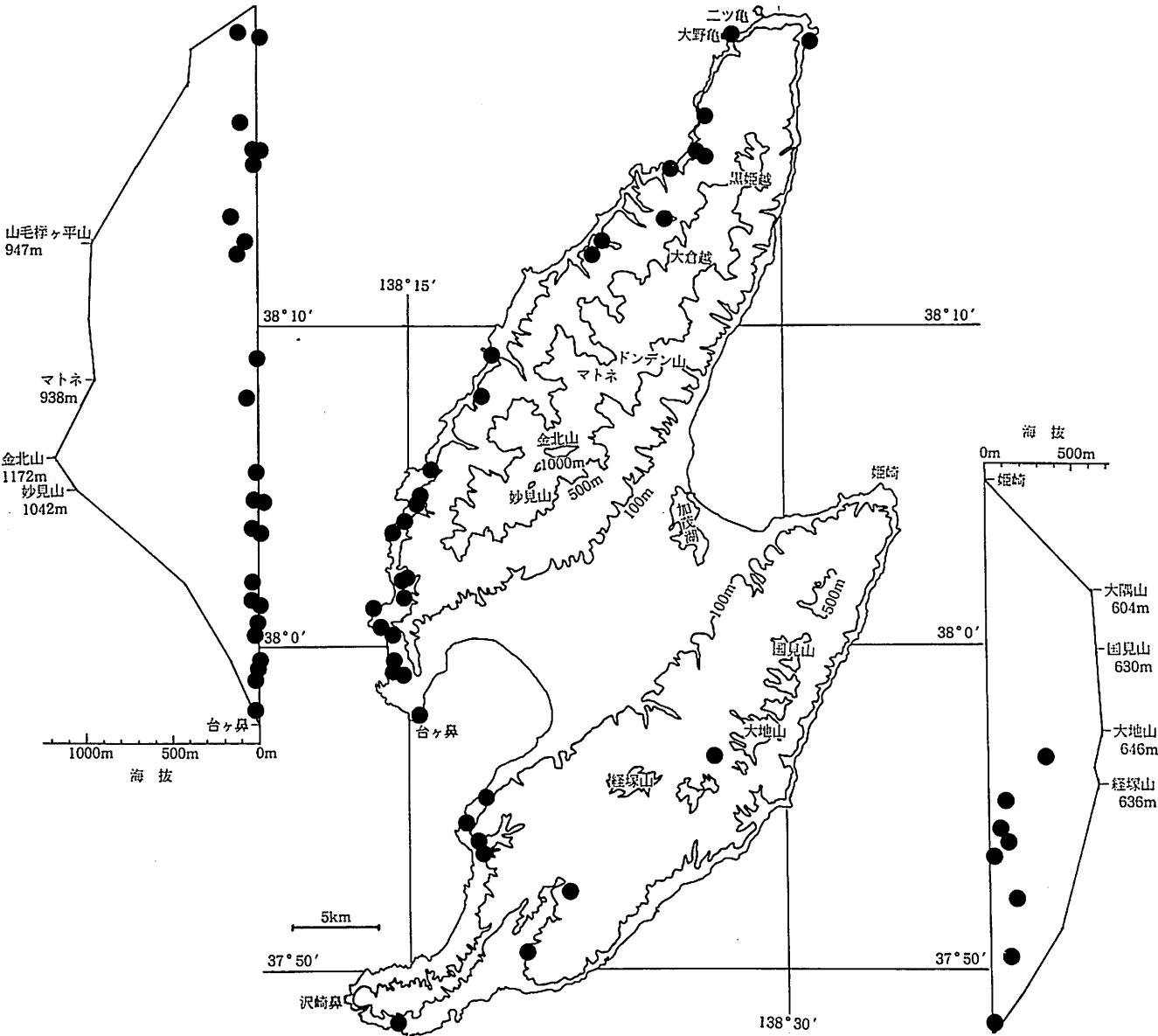
[分布最低地点] 両津市月布施10m, 赤泊村腰細(春日崎)10m

[越後分布] 低海拔地・山地 [弥彦・角田] ある [粟島] ない

[全国分布] 本州(岩手県・新潟県以南)・四国・九州

[分布図] 新潟県植物分布図集5 No. 368(和田久美子 1984)

[ノート] 小佐渡に広く多く分布するが、大佐渡での分布は稀である。



[登載標本]

[鷺崎 383382-14]

両津市鷺崎20m: IS-158346(1981)

[鷺崎 382382-44]

両津市大野160m: IS-163853(1982)・163862(1982)

[鷺崎 382382-43]

相川町岩谷口(黒姫越:大河内)10m: SM-29502(1997); 40m: SM-31910(1997)

両津市真更川: NOM[1969]; (笠取峠)130m: IS-[B02]62581(1972)

[鷺崎 382382-32]

相川町矢柄(矢柄川)190m: IS-216700(1987)

石名120m: IS-200614(1985)

関(寒戸崎)30m: IS-[B02]147530(1980)

[鷺崎 382382-21]

相川町小野見160m: IS-163970(1982)

[相川 382381-14]

相川町南片辺(鹿ノ浦)110m: IS-200599(1985)

北片辺(大塚山)10m: IS-[B02]65575(1972)

[相川 382381-13]

相川町北狄20m: IS-286305(1993)

戸中: NOM[1969]

[相川 382381-12]

相川町達者: TKB-[IH]65021(1964)・[IH]65095(1964); 5m: IS-322129(1997); 40m: IS-200479(1985); 60m: SM-29961(1997); (海岸)1m:

IY-[B02]46305(1960)

[相川 381381-42]

相川町上小川80m: IS-225938(1988)

小川10m: IS-[B02]153470(1981)

達者(黒島:海岸)1m: SM-29873(1997)

[相川 381381-41]

相川町下相川(山之神)50m: IS-319985(1996)

下戸50m: IS-[B02]25658(1967)

鹿伏(春日崎)~大浦0m: SM-27017(1996)

大浦(多町川)30m: SM-27081(1996); (尾平神社)20m: IS-[B02]153388(1981); 30m: IS-[B02]153448(1981)

[宿根木 381375-44]

小木町宿根木(鬼ヶ持沢)30m: IS-158717(1981)

[河原田 382376-43]

畑野町小倉(駒ノ上)310m: IS-174025(1983)

[河原田 382376-21]

羽茂町大崎(犬落)150m: IS-200182(1985)

羽茂本郷(大谷)100m: IY-[NC B02](1981)

[河原田 382376-14]

相川町米郷(台ヶ原)30m: IS-320230(1996), SM-26951(1996)・27572(1996)・27602(1996)

[河原田 382376-13]

真野町大立(立岩入口)85m: IS-286240(1993)

[河原田 382376-12]

真野町田切須(入道岩)50m: IS-244389(1989)・244397(1989)

西三川(西三川川)100m: IS-286221(1993)

椿尾(椿尾川)20m: IS-174040(1983)

[河原田 382376-11・12]

羽茂町小泊: KIH[1963]

[河原田 381376-44]

相川町高瀬7m: IS-[B02]153376(1981)

高瀬～橋0m: SM-26883(1996); (目観音橋の沢)20m: SM-27214(1996)

橋40m: IS-244046(1989)

[分布最高地点] 畑野町小倉(駒ノ上)310m

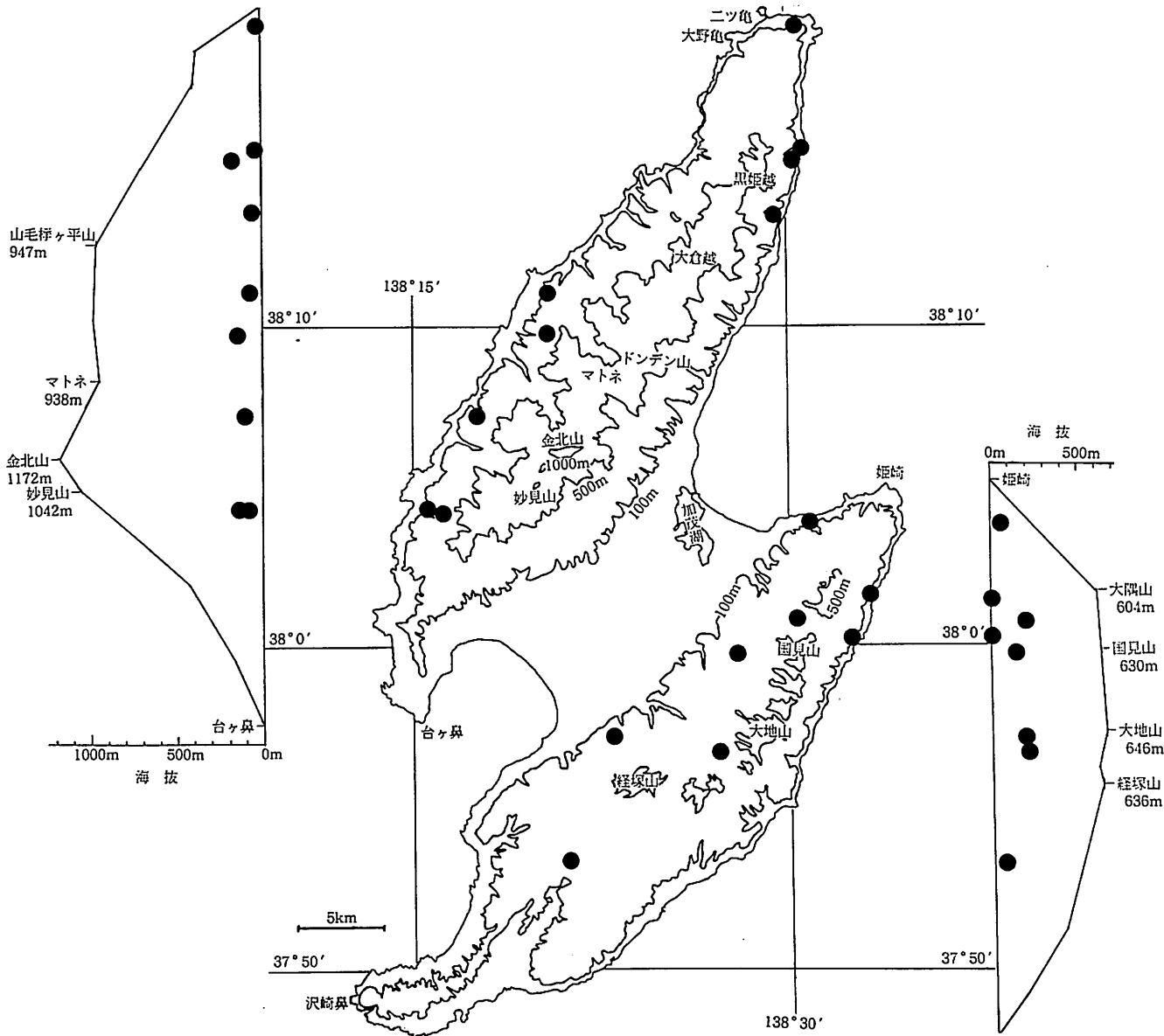
[分布最低地点] 相川町高瀬～橋0m

[越後分布] 海岸沿い [弥彦・角田] ある [粟島] ない

[全国分布] 北海道～九州

[分布図] 新潟県植物分布図集2 No. 65(浅見賢 1981)

[ノート] 西海岸沿いに多く分布し、海に面した斜面に群生する。



[登載標本]

[鷺崎382382-21・相川382381-24・34]

相川町入川:KIH[1963]

[鷺崎 383382-14]

両津市藻浦50m:IS-286551(1993)

[鷺崎 383382-13]

両津市虫崎(古川:虫崎隧道)60m:IS-[B10]171574(1982);120m:IS-[B10]171648(1982);(虫崎隧道:隧道上尾根)180m:SH-[B10]
25773(1985)

[鷺崎 382382-42]

両津市黒姫(黒姫越:黒姫川)80m:SM-29723(1997)

[鷺崎 382382-21]

相川町入川(入川)90m:SM-31382(1997)

[相川 382381-24]

相川町後尾130m:IS-[B10]162262(1981)・[B10]162282(1981);165m:IS-286375(1993);(ダム上)170m:IS-[B10]162464(1981)

[相川 382381-13]

相川町南片辺(鹿ノ浦)120m:IS-[B10]200562(1985)

戸中:NOM[1969]

北狄:KIH[1963]

[相川 382381-12]

相川町達者(達者川)60m:SM-31446(1997);80m:IS-326283(1997);150m:IY-[B10]46412(1960)

[水津 383381-12]

両津市両尾(宇賀神社)80m:IS-[B10]199833(1985);(宇賀神社:東側)90m:IS-[B10]171506(1982)

[水津 383381-11]

両津市月布施10m:IS-[B10]199907(1985)

東立島20m:SH-[B10]25478(1985);40m:IS-[B10]200024(1985)

久知川(四十八方所越)210m:IS-[B10]146871(1980)

[河原田 382376-44]

新穂村新穂ダム(国府川:臼ヶ滝道)150m:IS-[B10]171314(1982);(国府川)150m:IS-[B10]171200(1982);160m:IS-[B10]171227
(1982)

[河原田 382376-43]

畑野町小倉(駒ノ上:小倉川)240m:IS-295664(1993)・295696(1993)

[河原田 382376-33]

真野町大川(経塚山)220m:IS-[B10]65536(1972)

[河原田 382376-22]

羽茂町滝平(林道滝音線入口)100m:IS-286188(1993)

[分布最高地点] 畑野町小倉(駒ノ上:小倉川)240m

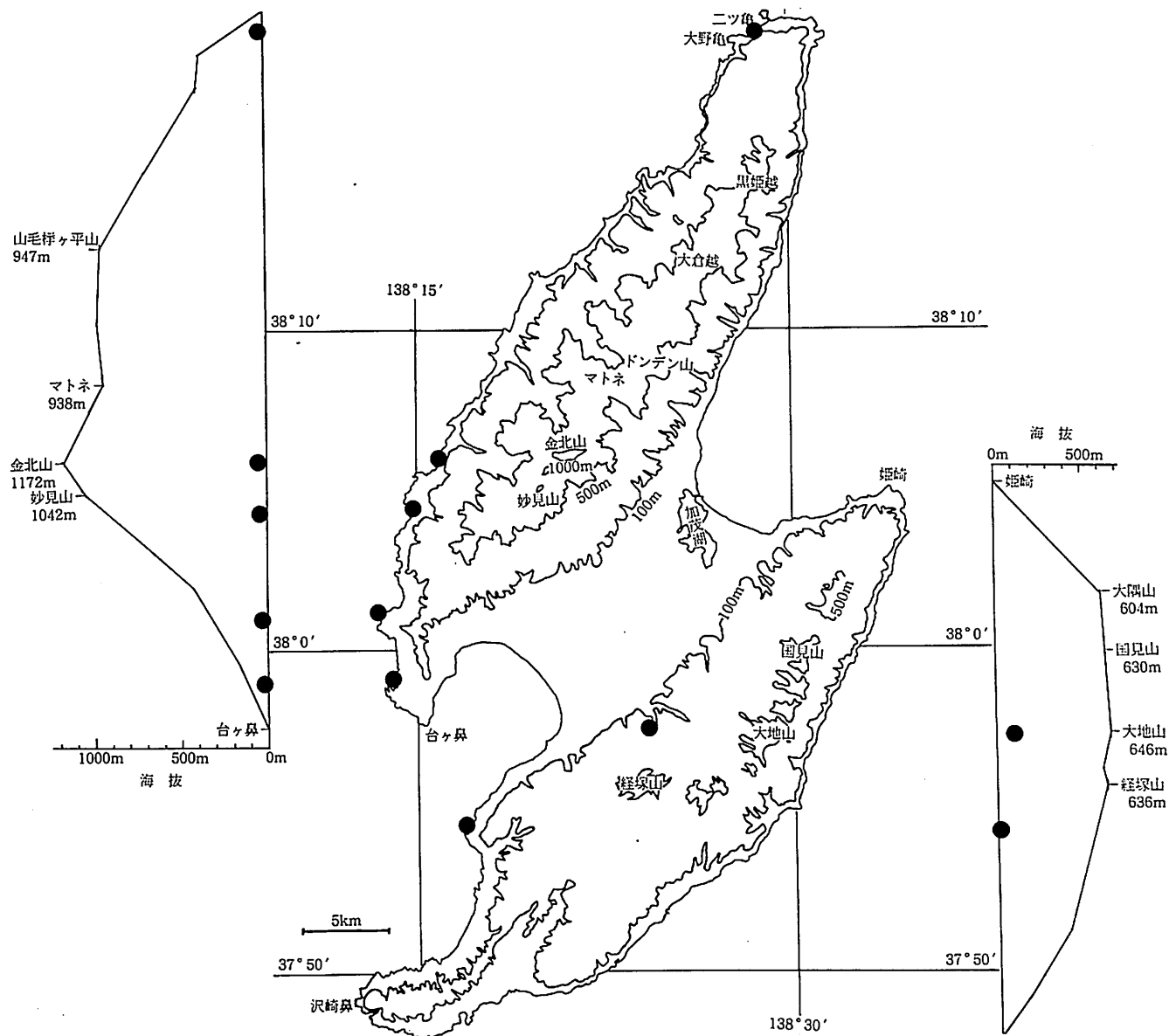
[分布最低地点] 両津市月布施10m

[越後分布] 広い [弥彦・角田] ある [粟島] ない

[全国分布] 北海道~九州

[分布図] 新潟県植物分布図集10 No.900(浅見賢 1989)

[ノート] 広く分布する。



[登載標本]

[鷺崎 383382-14]

両津市藻浦:KIH[1963]

[鷺崎 382382-44]

両津市願: IY-[B18]394(1932)・[B18]111102(1971); (海岸): IY-[B18]7107(1944); (扇岩)5m: IS-163767(1982)

二ツ亀(養殖浜)1m: IS-[MY-6500]162569(1981)

[鷺崎 382382-32]

相川町小田: NOM[1969]

[鷺崎 382382-21]

相川町高千: NAK-[土屋久稔 33]340(1951)

北川内: KIH[1963]

北田野浦: KIH[1963]

[相川 382381-13]

相川町(旧: 金泉村): IY-[川内定七]

戸地: KIH[1963]

北狄(海岸): NAK-910(1968); (戸地道)10m: IS-320108(1996)

[相川 381381-42]

相川町達者2m: IS-323028(1997); (黒島: 海岸)1m: SM-29890(1997)

小川: IY-[OT B18]73631(1966)

[相川 381381-41]

相川町鹿伏(春日崎)3m: IS-320130(1996)

鹿伏(春日崎)~大浦0m: SM-27007(1996)・27359(1996)

[河原田 382376-34]

畑野町島見(経塚山)120m: IS-65887(1972)

[河原田 382376-12]

真野町田切須(入道岩: 北の海岸)3m: IS-244441(1989)

[河原田 381376-44]

相川町高瀬~橋0m: SM-27249(1996)・27509(1996)

[分布最高地点] 畑野町島見(経塚山)120m

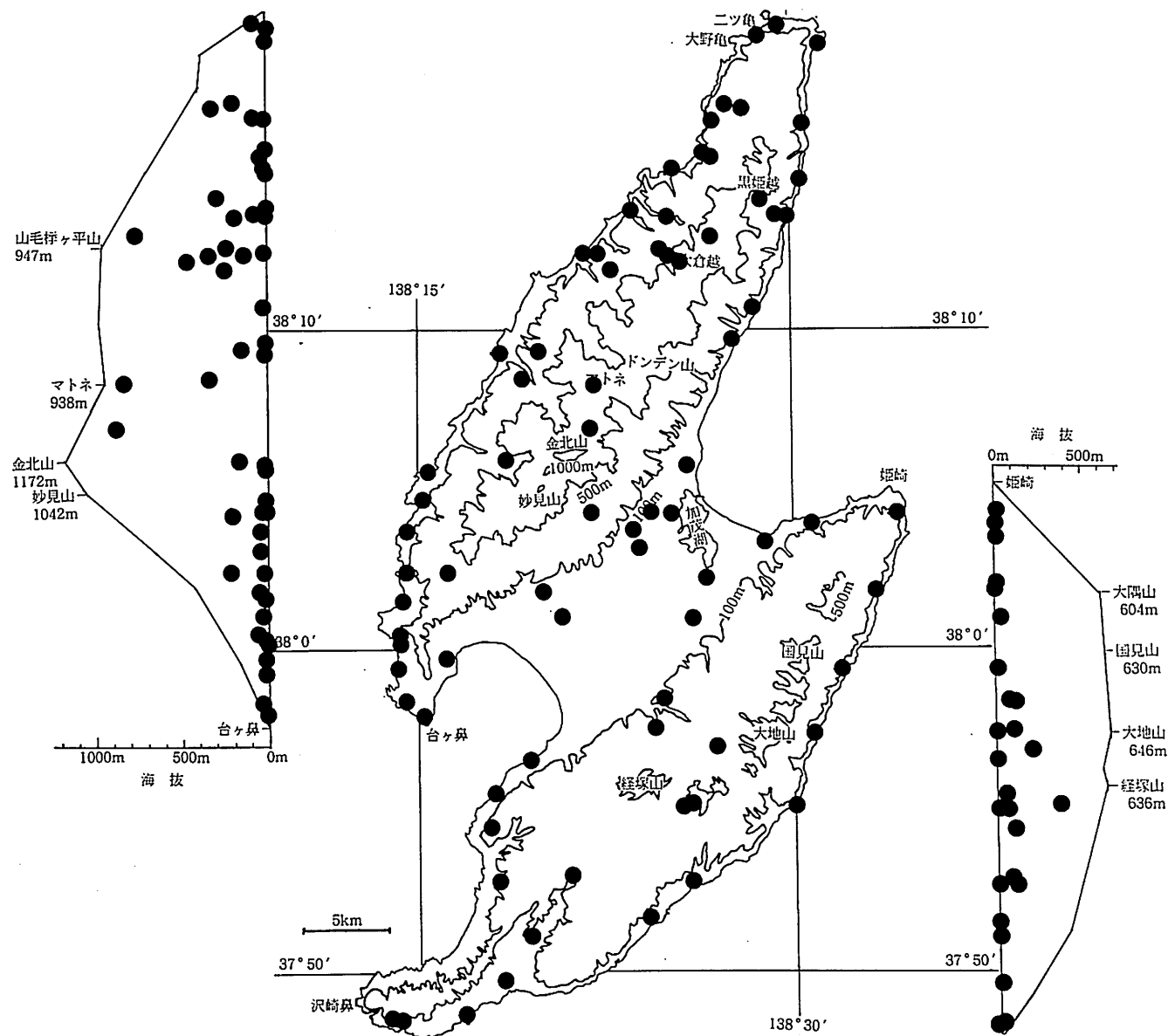
[分布最低地点] (海岸に分布するため省略)

[越後分布] 北部の海岸沿い [弥彦・角田] ある [粟島] ある

[全国分布] 北海道, 本州(主に日本海側)

[分布図] 新潟県植物分布図集18 No. 1181(石沢成実 1997)

[ノート] 主に大佐渡の外海府海岸に分布する。海拔の明記されていない資料が多いため分布点は少ないが、実際は外海府海岸に分布図よりも多くある。畑野町島見(経塚山)120mの産地は特異である。



[登載標本]

[鷺崎382382-21・相川382381-24・34]

相川町入川:NAK-[T.Kitami]107(1950)

[鷺崎 382382-14]

両津市鷺崎(集落)20m:IS-[B14]226055(1988)

[鷺崎 382382-13]

両津市北小浦20m:KY-[B14]246(1993)

[鷺崎 382382-12]

両津市虫崎10m:KY-[B14]248(1983)

[鷺崎 382382-44]

両津市願(扇岩)10m:IS-[B14]163775(1982)

藻浦(菖蒲平)90m:IS-[B14]163650(1982);(菖蒲平:雀亀岩)90m:KY-[B14]242(1993)

[鷺崎 382382-43]

相川町岩谷口10m:KY-[B14]238(1993);(黒姫越:大河内)10m:SM-29445(1997);40m:SM-29551(1997)

両津市山居池340m:IS-[B14]217249(1987)・[B14]217266(1987);350m:IS-[B14]147827(1980),SH-[B14]28601(1987)

真更川(海府大橋)95m:KY-[B14]240(1993);(大川)205m:KY-[B14]241(1993)

[鷺崎 382382-42]

相川町関(関越)780m:IY-[田代 489 B14]2494(1939)

両津市黒姫(黒姫川)20m:KY-[B14]249(1993);(黒姫越:黒姫川)80m:SM-29695(1997);(黒姫越)300m:SM-29308(1997)

[鷺崎 382382-41]

両津市北松ヶ崎5m:KY-[B14]250(1993)

[鷺崎 382382-32・33]

相川町関(寒戸崎)20m:KY-[B14]236(1993)

[鷺崎 382382-32]

相川町矢柄(矢柄川)190m:IS-[B14]216676(1987)

大倉15m:KY-[B14]239(1993)

[鷺崎 382382-31]

相川町大倉(新潟大学演習林)250m:KY-[B14]229(1993);330m:KY-[B14]231(1993);370m:KY-[B14]232(1993);500m:IS-[B14]217153(1987)

小野見(御池)250m:IS-[B14]216965(1987)

[鷺崎 382382-21]

相川町小野見10m:IS-[B14]163998(1982);150m:IS-[B14]163979(1982)

[相川 382381-44]

両津市坊ヶ崎20m:KY-[B14]251(1993)

[相川 382381-42]

両津市下久知(神社)25m:KY-[B14]186(1993)

[相川 382381-41]

新穂村潟上20m:KY-[B14]184(1993)

[相川 382381-33・43]

両津市梅津:NOM[1969]

[相川 382381-33]

両津市梅津(白山)10m:KY-[B14]252(1993)

[相川 382381-32]

両津市秋津(加茂湖:集落北水田)2m:IS-[B14]215229(1987)・[B14]215246(1987)

上横山(上野:金峰神社)45m:IS-298718(1994)
 金井町安養寺(安養寺)45m:KY-[B14]183(1993);55m:IS-[B14]229613(1988)
 三瀬川(吉井小学校わき)35m:KY-[B14]176(1993)・[B14]177(1993)・[B14]178(1993)・[B14]179(1993)
 [相川 382381-31]
 新穂村瓜生屋(中学校裏)40m:IS-[B14]119903(1978)
 [相川 382381-24]
 相川町後尾(沢おく)165m:KY-[B14]225(1993)
 石花(金北山:石花越)840m:KH-[B14]12160(1982)
 南片辺(大塚山)360m:KY-[B14]224(1993)
 [相川 382381-23]
 両津市金北山(イモリ平)900m:IY-[KU B14]88369(1968)
 [相川 382381-22]
 金井町新保(第二ダム下:金北山旧登山道)210m:IS-[B14]175586(1983)
 [相川 382381-21]
 金井町泉(立野:藤津川)15m:KY-[B14]215(1993)
 平清水(東平清水:小松原)40m:IS-[B14]175304(1983)
 佐和田町二宮:NOM[1969]
 [相川 382381-14]
 相川町北片辺(大塚山)20m:IS-[B14]65589(1972)
 [相川 382381-13]
 相川町戸地(戸地川)170m:KH-[B14]8222(1981)
 北狄20m:KY-[B14]221(1993)
 [相川 382381-12]
 相川町達者5m:IS-322152(1997);30m:KY-[B14]220(1993)
 [相川 382381-11]
 相川町相川(佐渡鉾山:濁川)220m:IS-[B14]216202(1987)
 [相川 382381-]
 両津市・相川町・金井町・佐和田町金北山:NOM[1969]
 [相川 381381・382381・鷺崎 382382]
 相川町:NAK-147
 [相川 381381-42]
 相川町上小川50m:KY-[B14]219(1993)
 [相川 381381-41]
 相川町下相川(水金ダム)25m:IS-[B14]216326(1987)
 相川(南沢):NAK-173
 下戸村(南銭座):NAK-[小林恭子 1]313(1951)
 大浦～高瀬0m:SM-27074(1996)
 大浦(多町川)20m:SM-26801(1996);30m:SM-27092(1996);60m:IS-306580(1995)
 [水津 383381-22]
 両津市水津30m:IS-[B14]164271(1982)
 [水津 383381-12]
 両津市両尾(宇賀神社)25m:KY-[B14]187(1993)
 [水津 383381-11]
 両津市月布施10m:KY-[B14]188(1993)
 [小木 382375-14]
 羽茂町井尻(熊野神社)15m:KY-[B14]203(1993)

小木町小木町(城山)35m:IS-[B14]243879(1989),KY-[B14]206(1993)
 [宿根本 381375-44]
 小木町強清水90m:KY-[B14]204(1993)・[B14]205(1993);(へノシリ川)30m:KH-[B14]11743(1982)
 宿根本(萩ノ浦谷)10m:IS-[B14]64884(1972)
 [岩首 383376-14]
 両津市赤玉15m:KY-[B14]193(1993)
 [岩首 383376-13]
 両津市柿野浦10m:IS-[B14]152987(1981)
 [河原田382376-43・岩首383376-13]
 畑野町松ヶ崎5m:KY-[B14]198(1993);80m:KY-[B14]200(1993)
 [河原田 382376-43]
 畑野町小倉(駒ノ上:小倉川)240m:IS-295703(1993)
 [河原田 382376-34]
 畑野町島見(経塚山)120m:IS-[B14]65914(1972)
 畑野～長谷(長谷寺)80m:TY-[B14]2455(1979)
 長谷(長谷寺)110m:IS-306409(1995)
 [河原田 382376-33]
 真野町(飛地:蛇河内沢)400m:KH-[B14]18708(1984)
 赤泊村外山400m:KH-[B14]8100(1981)
 [河原田 382376-32]
 赤泊村徳和浜(大掠神社)10m:KH-[B14]7838(1981)
 [河原田 382376-31]
 赤泊村真浦5m:KH-[B14]15134(1983)
 [河原田 382376-23]
 真野町背合(越ノ長浜)5m:KY-[B14]214(1993)
 [河原田 382376-22]
 羽茂町滝平(林道滝音線入口)100m:KY-[B14]208(1993)
 [河原田 382376-21]
 羽茂町羽茂本郷15m:KY-[B14]207(1993)
 [河原田 382376-14]
 佐和田町須川5m:KY-[B14]217(1993)
 相川町米郷(台ヶ鼻)30m:SM-26901(1996)・27263(1996)
 [河原田 382376-13]
 真野町大立(立岩入口)85m:KY-[B14]213(1993)
 [河原田 382376-12]
 羽茂町小泊125m:KY-[B14]210(1993)
 真野町西三川120m:KY-[B14]212(1993)
 [河原田 382376-11・12]
 羽茂町小泊:KIH[1963]
 [河原田 381376-44]
 相川町稻鯨50m:KY-[B14]218(1993)
 高瀬～橋(目観音橋の沢)10m:SM-26840(1996);20m:SM-27191(1996)

[分布最高地点] 両津市金北山(イモリ平)900m

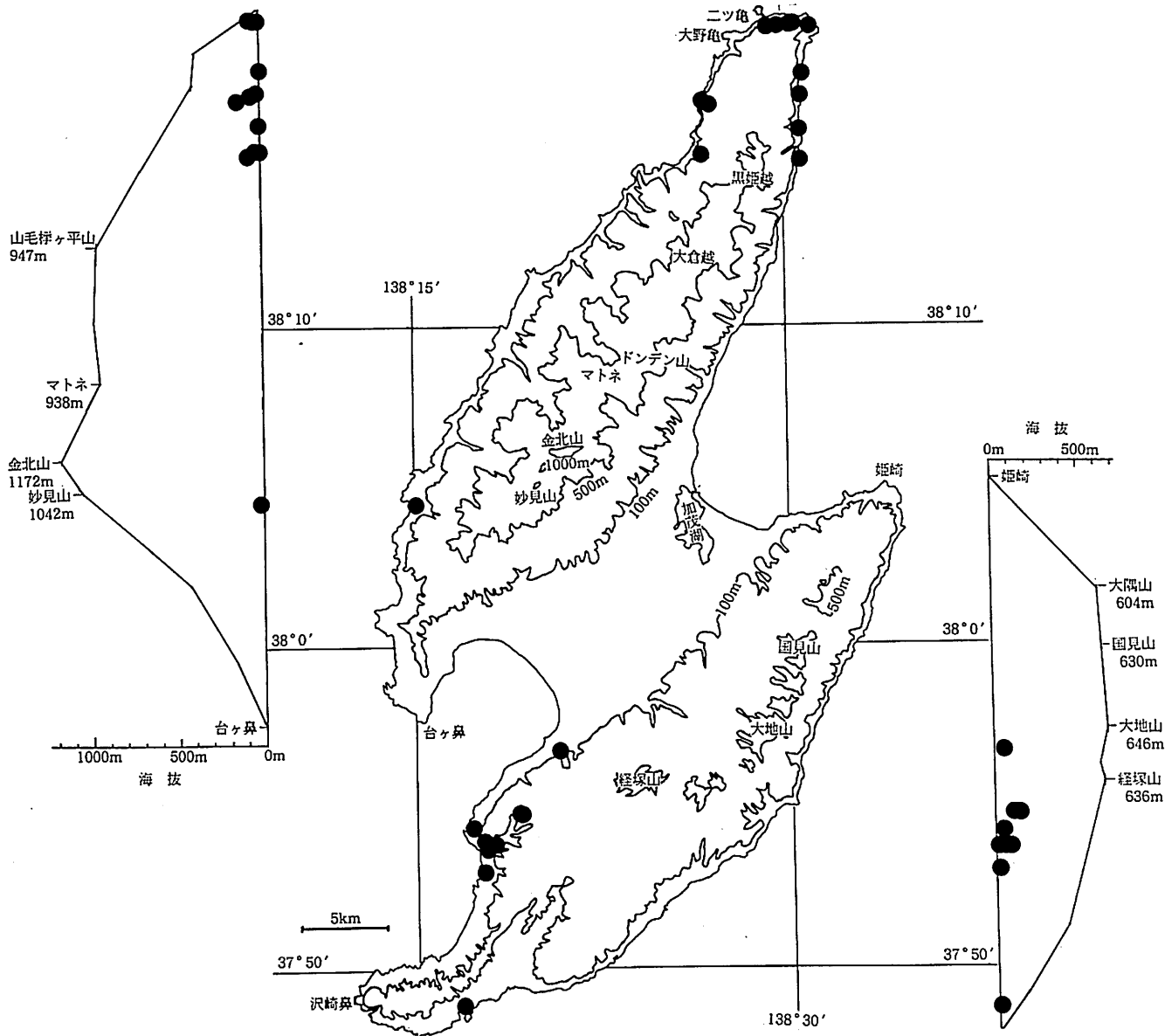
[分布最低地点] 相川町大浦～高瀬0m

[越後分布] 県西南部 [弥彦・角田] ある [粟島] ない

[全国分布] 北海道西南部～九州・沖縄

[分布図] 新潟県植物分布図集14 No.1084(川口よしこ 1993)

[ノート] 広く多く分布する。越後では西南部にのみ分布する本種が、佐渡では広く多く分布することは、佐渡の植物相が県西南部とつながりの深いことを示唆し、興味深い。



[登録標本]

[熊崎 383382-14]

両津市弾野60m: IS-226046(1988)

藻浦: KIH[1963]; 50m: IS-286553(1993); (菖蒲平) 80m: SM-28944(1997); (大津川) 90m: IS-174396(1983)

大栗ノ高瀬対岸5m: IS-[B03]10915(1977)

[熊崎 383382-13]

両津市北小浦20m: IS-286570(1993)

見立(弁天岩)30m: IS-[B03]62658(1972)

虫崎(虫崎隧道上)90m: IS-226104(1988); (古川: 虫崎隧道) 100m: IS-200765(1985)

[熊崎 382382-44]

両津市藻浦(菖蒲平)60m: IS-[B03]109134(1977)・[B03]109139(1977); 90m: IS-163581(1982)・163583(1982)・163598(1982)・163610(1982)・163649(1982)・163661(1982)・163666(1982)・163680(1982); (菖蒲平: 雀亀岩) 90m: IS-286516(1993)・286529(1993)・286544(1993)

ニッ亀(三田川) 40m: SM-28427(1997); (対岸) 80m: IS-322025(1997)

[熊崎 382382-43]

相川町岩谷口(黒姫越: 大河内) 20m: SM-28624(1997); 50m: SM-28640(1997)

両津市真更川70m: IS-244095(1989); (大川) 70m: IS-226017(1988)・226022(1988); 150m: IS-174363(1983)

[熊崎 382382-32]

相川町大倉: KIH[1963]

矢柄: KIH[1963]

[相川 381381-42]

相川町達者5m: IS-164074(1982)

[小木 382375-14]

小木町小木20m: IY-[B03]

[河原田 382376-23]

真野町小川内川50m: SH-[B03]17495(1979)

[河原田 382376-22]

真野町金山130m: IS-[B03]109228(1977); 110m: IS-322006(1997); 150m: SH-[B03]17465(1979); (金山川) 100m: SM-28932(1997)

[河原田 382376-12]

真野町田切須(水田ふち) 50m: IS-244481(1989)

西三川: NOM[1969]; 20m: IS-[B03]109241(1977); (西三川川) 60m: IS-[B03]62720(1972)・[B03]65190(1972); 70m: IS-[B03]65236(1972); 80m: IS-[B03]62302(1972)・[B03]65221(1972); 100m: IS-286229(1993)・286231(1993)

椿尾(椿尾川) 20m: IS-174039(1983)

[河原田 382376-11・12]

羽茂町小泊: KIH[1963]

[分布最高地点] 真野町金山150m

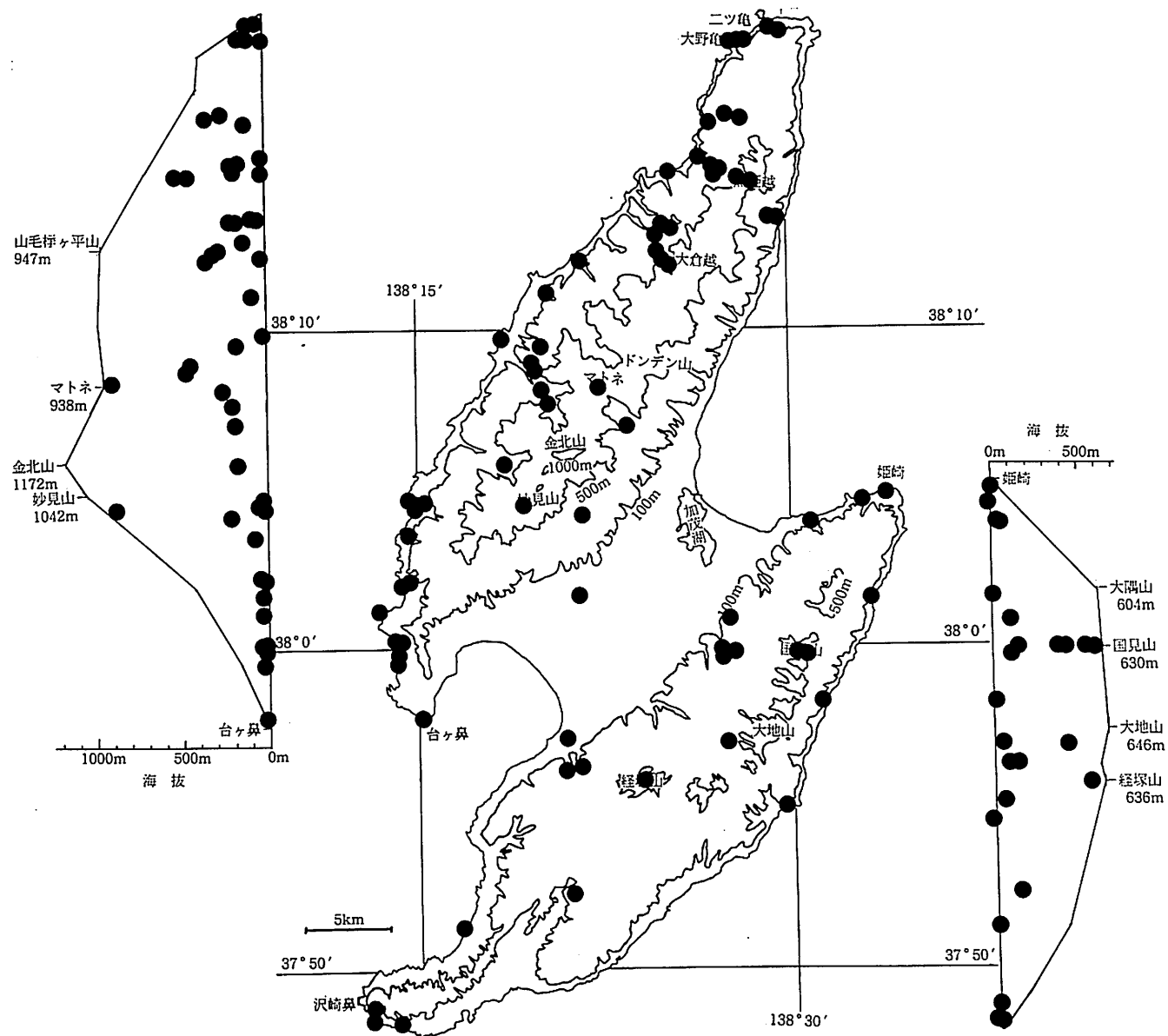
[分布最低地点] 相川町達者5m

[越後分布] ない [弥彦・角田] ない [粟島] ない

[全国分布] 本州(関東地方以西)~九州: 佐渡が全国分布の北限

[分布図] 新潟県植物分布図集3 No. 174(近藤治隆 1982)

[ノート] 南西部と大佐渡北部の比較的低海拔地に分布する。本種と同様に越後には分布しないジャケツイバラも類似の分布を示し、興味深い。佐渡が全国分布の北限であるため貴重である。



[登載標本]

[鷺崎 383382-14]

両津市弾崎:NOM[1969]

[鷺崎 382382-44]

両津市願2m:IY-[B08]111112(1971)

藻浦(菖蒲平:雀亀岩)90m:IS-286545(1993);(菖蒲平)90m:IS-[B08]163596(1982);110m:IS-[B08]163732(1982)

大野亀100m:IS-[B08]163874(1982);130m:IS-[B08]163848(1982)

[鷺崎 382382-43]

相川町岩谷口3m:IY-[B08]111156(1971);10m:IS-286456(1993);(海岸)10m:IS-[B08]171845(1982)・[B08]171856(1982);(黒姫越:

大河内)10m:SM-29473(1997)・29495(1997);20m:SM-28606(1997);(大河内)170m:IS-[B08]171953(1982);(黒姫越:大河内:支流)200m:SM-30193(1997)

両津市山居池350m:IS-[B08]147861(1980)

真更川(笠取峠)130m:IS-[B08]62583(1972);(大川)260m:KH-[B08]4850(1980)

[鷺崎 382382-42]

相川町岩谷口180m:IS-[B08]200683(1985);(大河内)190m:IS-[B08]171976(1982);200m:SH-[B08]25731(1985);(黒姫越)460m:SM-

29213(1997)

両津市黒姫(黒姫川)60m:IS-[B08]161511(1981)・[B08]161636(1981);(黒姫越:黒姫川)80m:SM-29705(1997);(黒姫越:北)550m:SM-

29401(1997)

[鷺崎 382382-32]

相川町関(寒戸崎)20m:IS-[B08]147613(1980);30m:IS-[B08]147546(1980)・216372(1987)・216374(1987)

矢柄(矢柄川)180m:IS-216729(1987), KH-[B08]12194(1982);210m:IS-216548(1987)

大倉(新潟大学演習林道)120m:IS-217231(1987)・217243(1987)

[鷺崎 382382-31]

相川町大倉(大倉越)275m:IS-286412(1993);350m:IS-286427(1993);(新潟大学演習林道)320m:IS-[B08]162154(1981);330m:IS-

[B08]162140(1981)

[鷺崎 382382-21]

相川町小野見15m:IS-[B08]164003(1982)

入川(入川)80m:IS-326120(1997)・326127(1997), SM-31376(1997)

[相川 382381-41]

新穂村中村(清水平)130m:IS-[B08]153184(1981)

[相川 382381-33]

両津市梅津川(支流)190m:IS-302539(1994)

[相川 382381-24]

相川町金北山(マトネ南:石花越)920m:IS-[B08]179136(1983)

後尾(ダム上)170m:IS-[B08]162466(1981)

石花(石花川)160m:IS-322089(1997);200m:SM-28991(1997)

南片辺(大塚山)420m:KH-[B08]10335(1981);490m:IS-[B08]65752(1972)

[相川 382381-22・23]

金井町金北山:IW-[B08]1986(1982)

[相川 382381-22]

佐和田町妙見山(地獄谷)900m:IS-[B08]179388(1983)・[B08]179423(1983)

金井町新保(第二ダム下:金北山旧登山道)220m:IS-[B08]175661(1983)

[相川 382381-21・22]

金井町千種15m:IY-[B08]45449(1960)

[相川 382381-21]
 佐和田町二宮:NOM[1969]
 [相川 382381-14]
 相川町後尾(影ノ神:浜)1m:IS-[B08]162548(1981)
 [相川 382381-13]
 相川町戸地(戸地川)170m:KH-[B08]8252(1981)
 [相川 382381-12]
 佐和田町乙和池:KIH[1963]
 相川町達者:TKB-[IH]67266(1964);5m:IS-322124(1997)・322135(1997);40m:IS-[B08]200463(1985);(海岸):IY-[B08]46307(1960)
 [相川 382381-]
 両津市・相川町・金井町・佐和田町金北山:NOM[1969]
 [相川 381381-42]
 相川町上小川80m:IS-225928(1988)
 達者2m:IS-323045(1997);(黒島:海岸)1m:SM-29888(1997)
 姫津10m:IY-[B08]111158(1971)
 [相川 381381-41]
 相川町下相川2m:IS-[B08]25650(1967);30m:IS-[B08]201614(1986);(水金ダム)30m:IS-[B08]201589(1986)
 鹿伏(春日崎)1m:IY-[B08]3120(1939)
 鹿伏(春日崎)~大浦0m:SM-26680(1996, April 29)・27039(1996)
 大浦~高瀬0m:SM-26726(1996);(沢)30m:SM-27168(1996)
 [水津 383381-22]
 両津市片野尾:IY-[B08]86096(1967)
 野城(姫崎燈台:海岸)3m:KH-[B08]11628(1982)
 [水津 383381-12]
 両津市大川(津神島)1m:IS-[B08]38532(1969)
 両尾(宇賀神社)60m:IS-[B08]199837(1985), SH-[B08]25408(1985);90m:IS-[B08]171495(1982)
 [水津 383381-11]
 両津市月布施50m:IS-[B08]173922(1983)
 [小木382375・宿根木381375・河原田 382376]
 小木町:IW-[B08]15422(1973)
 [宿根木 381375-44]
 小木町宿根木(萩ノ浦谷)50m:IS-[B08]64966(1972)
 犬神平(犬神岬)10m:KH-[B08]8066(1981)
 深浦(ヘノシリ)20m:IS-[B08]65117(1972)
 [岩首 383376-14]
 両津市赤玉(杉池)400m:IS-[B08]28214(1968);430m:IS-[B08]147034(1980);(国見山)550m:SM-25911(1994);555m:IS-298360
 (1994);600m:IS-297668(1994)
 豊岡10m:IS-[B08]153076(1981)
 [河原田382376-43・岩首383376-13]
 畑野町松ヶ崎:IY-[B08]53380(1956)
 [河原田 382376-44]
 新穂村新穂ダム160m:IS-[B08]120232(1978);(国府川)150m:IS-[B08]171101(1982)・[B08]171169(1982);160m:IS-[B08]171214
 (1982)
 大野(清水寺越)120m:IY-[B08]45654(1960)
 [河原田 382376-43]
 畑野町松ヶ崎80m:IS-286122(1993)

小倉(外山:堤)480m:KH-[B08]16931(1983)

[河原田 382376-33]

畑野町猿八(経塚山)590m:IS-[B08]65360(1972)

[河原田 382376-23]

真野町小川内川100m:IS-324827(1997)

真野(真野川)50m:IS-[B08]190844(1984);150m:IY-[B08]45772(1960)

[河原田 382376-21]

羽茂町大崎(犬落)150m:IS-[B08]200132(1985);160m:SH-[B08]25518(1985)

[河原田 382376-14]

相川町米郷(台ヶ鼻)0m:SM-26965(1996)

[河原田 382376-12]

真野町田切須(入道岩:北の海岸)3m:IS-244422(1989)

[河原田 382376-11]

羽茂町素浜10m:IS-[B08]171013(1982)

[河原田 381376-44]

相川町大浦3m:IS-320207(1996)

高瀬7m:IS-[B08]153366(1981)

高瀬～橘0m:SM-26818(1996)

[分布最高地点] 相川町金北山(マトネ南:石花越)920m

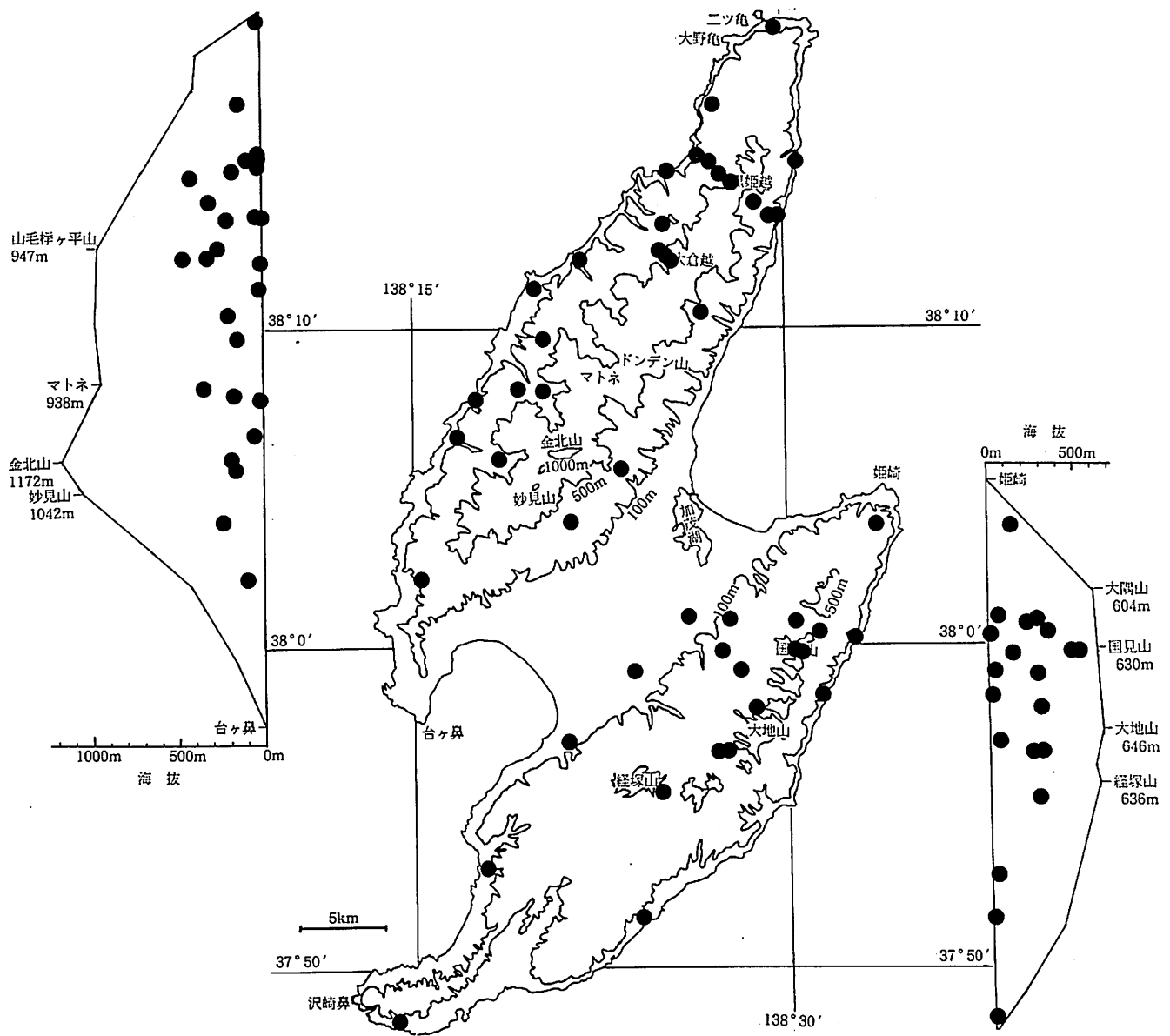
[分布最低地点] 相川町鹿伏(春日崎)～大浦0m, 相川町高瀬～橘0m

[越後分布] 岩船・阿賀野川沿い・弥彦・頸城 [弥彦・角田] ある [粟島] ない

[全国分布] 北海道～九州

[分布図] 新潟県植物分布図集8 No. 675(河野雅一 1987)

[ノート] 越後での分布は限られているが、佐渡では広く分布し、興味深い。



[登録標本]

[鴛崎382382-21・相川382381-24・34]

相川町入川: KIH[1963], NAK-[T. Kitami]108(1950)

[鴛崎 382382-13]

両津市虫崎(古川: 虫崎隧道)30m: IS-[B04]163421(1982)・[B04]171545(1982)・191450(1984); 60m: IS-[B04]171594(1982); (虫崎隧道上)40m: IS-226109(1988)

[鴛崎 382382-44]

両津市二ツ亀(三田川)20m: SM-28420(1997)

[鴛崎 382382-43]

相川町岩谷口(黒姫越: 大河内)10m: SM-28575(1997); 100m: SM-28688(1997)

両津市真更川(大川)150m: IS-[B04]174369(1983)

[鴛崎 382382-42]

相川町岩谷口(大河内)190m: IS-[B04]172028(1982)・[B04]174320(1982); (黒姫越)410m: SM-28460(1997)・29010(1997); 420m: IS-323135(1997)

両津市黒姫(黒姫越: 黒姫川)10m: SM-28720(1997); (黒姫川)60m: IS-[B04]161595(1981); (黒姫越)320m: SM-29231(1997)

[鴛崎 382382-41]

両津市和木200m: IS-62679(1972)

[鴛崎 382382-32]

相川町矢柄(矢柄川)210m: IS-216607(1987)・216611(1987)

関(寒戸崎)20m: IS-216354(1987)・216416(1987)・216447(1987); 30m: IS-225993(1988)・226004(1988); 30m: IS-147577(1980)

[鴛崎 382382-31]

相川町大倉(大倉越)270m: IS-286405(1993); (新潟大学演習林道)300m: IS-[B04]162176(1981); (新潟大学演習林)490m: IS-217144(1987)

[鴛崎 382382-21]

相川町小野見10m: IS-[B04]163997(1982)

入川(入川)20m: IS-326078(1997)

[相川 382381-41]

新穂村中村(トキ保護センター)280m: IS-[B04]153242(1982)

[相川 382381-33]

両津市貝喰川(支流)160m: IS-302511(1994)

[相川 382381-31]

新穂村瓜生屋(中学校裏)40m: IS-[B04]119909(1978)

[相川 382381-24]

相川町石花(石花川)170m: IS-322109(1997)

南片辺(大塚山)360m: IS-286345(1993)

後尾165m: IS-286349(1993); (ダム上)160m: IS-[B04]162439(1981)

[相川 382381-22]

金井町中興(両尾山)210m: IS-176030(1983)

[相川 382381-14]

相川町南片辺(鹿ノ浦)10m: SM-28404(1997)

[相川 382381-13]

相川町戸地(戸地川)40m: IS-[B04]174236(1983); 180m: KH-[B04]8288(1981)

[相川 382381-11]

相川町相川90m: IS-62445(1972)

[相川 382381-]

両津市・相川町・金井町・佐和田町金北山:NOM[1969]

[水津 383381-12]

両津市野城(川沿い)140m:IS-[B04]164590(1982)

[水津 383381-11]

新穂村生椿(久知川)210m:IS-119778(1978)

両津市東立島10m:IS-199939(1985)

久知川(生椿分岐点)220m:IS-306293(1995);(四十八カ所越)360m:KH-[B04]7927(1981)

[宿根木 381375-44]

小木町宿根木(萩ノ浦谷)5m:IS-64869(1972)

[岩首 383376-14]

両津市赤玉(国見山)495m:IS-298487(1994);500m:IS-297694(1994), SM-25890(1994)・25998(1994);520m:IS-298453(1994)

豊岡10m:IS-[B04]153071(1981)

[河原田 382376-44]

新穂村大野(清水寺越)300m:IS-[B04]28264(1968)

新穂ダム(国府川)150m:IS-[B04]171152(1982);(天神股川)240m:IS-120197(1978)

[河原田 382376-43]

畑野町小倉(駒ノ上:小倉川)240m:IS-295692(1993);(駒ノ上)300m:IS-306392(1995)

[河原田 382376-34]

畑野町畑野30m:IY-[B04]940(1935)

[河原田 382376-33]

赤泊村外山400m:KH-[B04]8130(1981)

[河原田 382376-31]

赤泊村真浦10m:SH-[B04]17422(1979)

[河原田 382376-23]

真野町真野(真野川)60m:IS-[B04]174133(1983)

[河原田 382376-12]

真野町椿尾(椿尾川)30m:IS-[B04]174059(1983)・[B04]174061(1983)

[河原田 382376-11・12]

羽茂町小泊:KIH[1963]

[分布最高地点] 両津市赤玉(国見山)520m

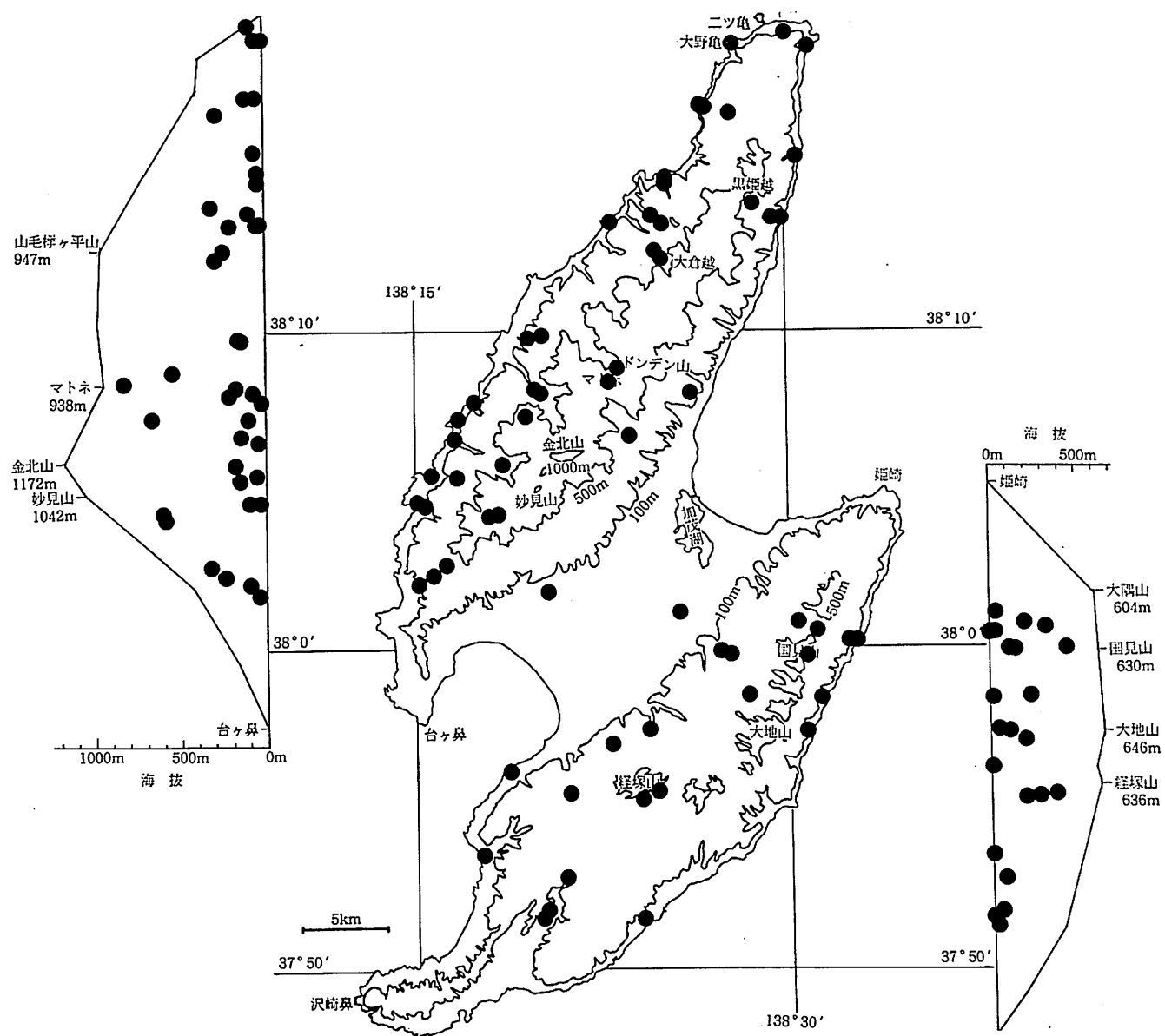
[分布最低地点] 小木町宿根木(萩ノ浦谷)5m

[越後分布] 県西南部に少ない [弥彦・角田] ある [粟島] ある

[全国分布] 本州近畿以東

[分布図] 新潟県植物分布図集4 No. 287(河野齊 1983)

[ノート] 越後での分布は偏るが、佐渡では広く分布する。



[登載標本]

[鷺崎382382-21・相川382381-24・34]

相川町入川: NOM[1969]

[鷺崎 383382-14]

両津市鷺崎(集落)10m: IS-226077(1988)

藻浦(大津川)90m: IS-[B04]174379(1983)

[鷺崎 383382-13]

両津市虫崎(古川: 虫崎隧道)30m: IS-[B04]163378(1982)・[B04]163381(1982)・[B04]163460(1982)・[B04]163534(1982)・[B04]163537(1982)・[B04]163540(1982)・226113(1988)

[鷺崎 382382-44]

両津市大野亀50m: IS-[B04]163889(1982)

[鷺崎 382382-43]

両津市真更川70m: IS-244118(1989); (大川)70m: IS-226028(1988); 100m: IS-[B04]174341(1983); 280m: KH-[B04]4871(1980)

[鷺崎 382382-42]

両津市黒姫(黒姫川)20m: IS-286628(1993); (黒姫越: 黒姫川)50m: SM-28802(1997)・29759(1997); (黒姫越)310m: SM-29286(1997)

[鷺崎 382382-32]

相川町矢柄(矢柄川)90m: IS-216765(1987); 190m: IS-216695(1987)

小田10m: IS-286472(1993)・286476(1993)

関30m: IS-[B04]174335(1983); (寒戸崎)30m: IS-[B04]109093(1977)

[鷺崎 382382-31]

相川町大倉(新潟大学演習林道)240m: IS-217184(1987)・217213(1987); (大倉越)130m: IS-286447(1993); 235m: IS-286394(1993); 285m: IS-286415(1993)

[相川 382381-34]

相川町入川(入川)545m: IS-312884(1995)

ドンデン山(アオネノ越〜マトネ)800m: IS-178823(1983)・178827(1983)

両津市北五十里(五十里川)60m: IS-[B04]174421(1983)

[相川 382381-33]

両津市梅津(アオネノ越)150m: IY-[B04]1261(1936)

[相川 382381-31]

新穂村瓜生屋(中学校裏)40m: IS-[B04]119924(1978)

[相川 382381-24]

相川町石花(石花川)170m: IS-322094(1997); 200m: SM-28978(1997)

後尾130m: IS-[B04]162257(1981); 165m: IS-286360(1993)・286362(1993)

[相川 382381-23]

相川町北片辺(大塚山)660m: IS-[B04]65783(1972)

[相川 382381-21]

金井町平清水(東平清水: 地神前)30m: IS-175460(1983)

[相川 382381-14]

相川町南片辺(鹿ノ浦)10m: IS-[B04]164042(1982); 15m: IS-[B04]164069(1982)

[相川 382381-13]

相川町戸中(平根崎: 東)80m: IS-225959(1988)

戸地(戸地川)40m: IS-[B04]174231(1983); 180m: KH-[B04]8283(1981)

北狄40m: IY-[B04]721(1934); (北狄川)140m: KH-[B04]10268(1981)・[B04]12041(1982)

[相川 382381-12]

佐和田町乙和池580m:SM-29004(1997)

妙見山(屋敷平)590m:KH-[B04]8395(1981)

相川町相川(妙見山)310m:IS-306557(1995)

達者30m:IS-286293(1993);80m:IS-326287(1997);(達者川)70m:SM-31450(1997)

[相川 382381-11]

相川町相川90m:IS-[B04]62446(1972);(佐渡鉾山:濁川)220m:IS-216231(1987)

[相川 382381-]

両津市・相川町ドンデン山:KIH[1963]

[水津 383381-11]

新穂村生椿(久知川)210m:IS-[B04]119775(1978)

両津市東立島10m:IS-199952(1985);70m:IS-[B04]173956(1983)

久知川(生椿分岐点)220m:IS-306315(1995);(四十八カ所越)210m:IS-[B04]146880(1980);360m:KH-[B04]7957(1981)

[岩首 383376-14]

両津市豊岡10m:IS-[B04]153075(1981)

赤玉(国見山)450m:SM-26028(1994);465m:IS-298496(1994)

[岩首 383376-13]

両津市柿野浦(清水寺越)60m:IS-[B04]28231(1968)

[河原田 382376-44]

新穂村上新穂(黒滝越)120m:KH-[B04]11475(1982)

新穂ダム(国府川)150m:IS-[B04]171117(1982);(天神股川)240m:IS-[B04]120196(1978)

[河原田 382376-34]

畑野町島見(経塚山)120m:IS-[B04]65922(1972)

[河原田 382376-33]

真野町大川(経塚山)220m:IS-[B04]65528(1972)

赤泊村外山400m:KH-[B04]8102(1981);(経塚山)300m:SH-[B04]17391(1979)・[B04]17745(1979)

[河原田 382376-31]

赤泊村真浦10m:SH-[B04]17416(1979)・[B04]17821(1979)

[河原田 382376-23・13]

真野町大須10m:SH-[B04]17470(1979)

[河原田 382376-23]

真野町真野:NOM[1969]

静平(梨ノ木地藏)220m:SH-[B04]17779(1979)

[河原田 382376-22]

羽茂町滝平(林道滝音線入口)100m:IS-286199(1993)

[河原田 382376-21]

羽茂町大崎(佐久間)80m:SH-[B04]17377(1979)

飯岡〜大崎(羽茂川)40m:SM-31274(1997)

[河原田 382376-12]

真野町椿尾(椿尾川)20m:IS-[B04]174047(1983);30m:IS-[B04]174070(1983)

[分布最高地点] 相川町ドンデン山(アオネノ越〜マトネ)800m

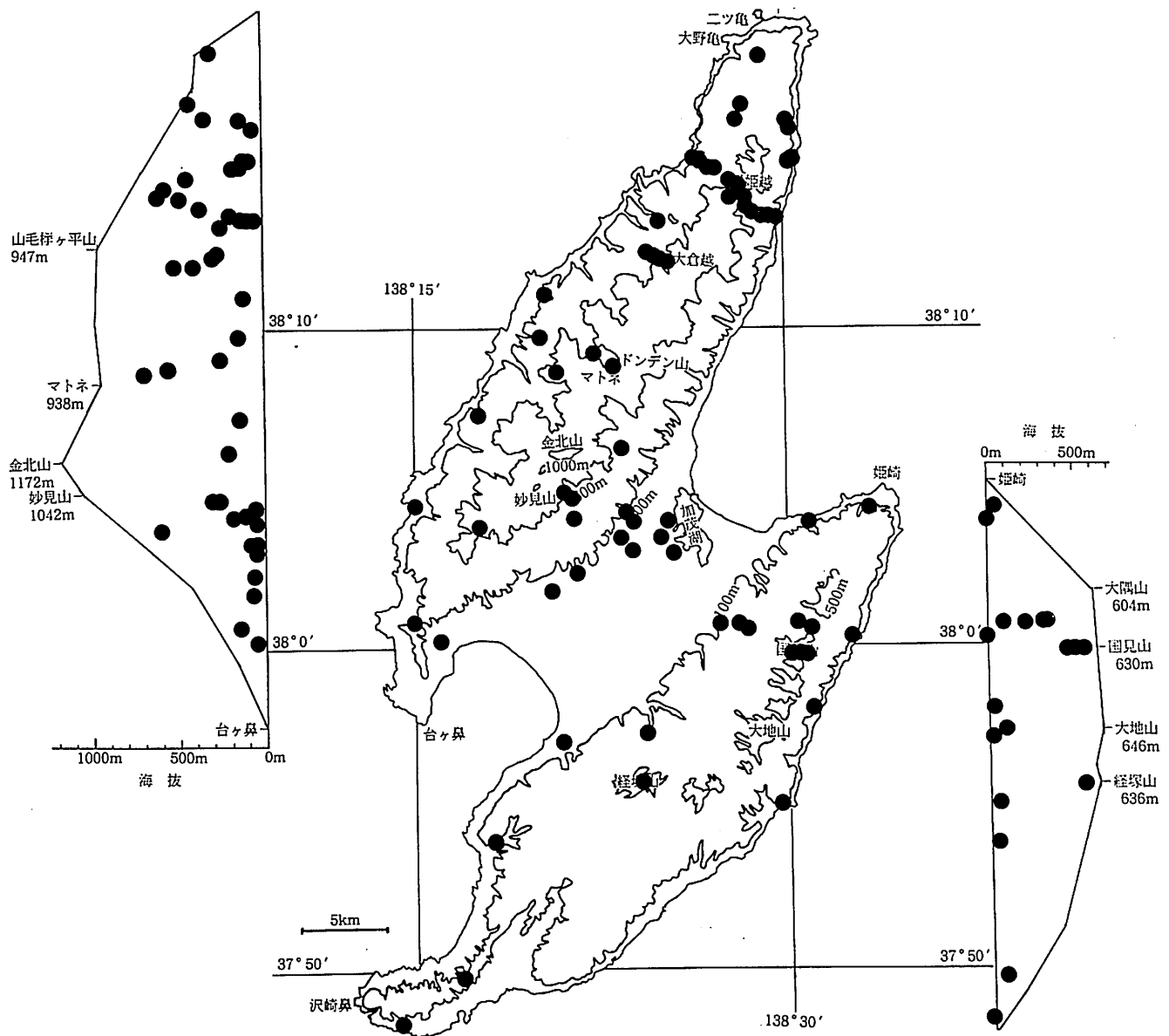
[分布最低地点] 両津市鷺崎(集落)10m, 相川町小田10m, 相川町南片辺(鹿ノ浦)10m, 両津市東立島10m, 両津市豊岡10m, 赤泊村真浦10m, 真野町大須10m

[越後分布] 阿賀野川沿い・県北部・魚沼 [弥彦・角田] ある [粟島] ある

[全国分布] 北海道〜九州

[分布図] 新潟県植物分布図集4 No. 290(渡辺明 1983)

[ノート] 越後では分布が偏るが、佐渡では広く多く分布し、興味深い。



[登録標本]

[鷺崎 383382-13]

両津市虫崎(古川:虫崎隧道)60m:IS-[B04]171579(1982);(虫崎隧道:隧道上尾根)110m:IS-[B04]171671(1982)

北小浦20m:IS-200724(1985);110m:IS-226092(1988);(熊野神社)20m:IS-[B04]158207(1981);30m:IS-[B04]158302(1981)

[鷺崎 382382-44]

両津市願(生藤沢:二重平)290m:KH-[B04]4994(1980)

[鷺崎 382382-43]

両津市山居池340m:IS-217364(1987)

山居池道(光明仏寺)410m:IS-217397(1987)

相川町岩谷口(黒姫越:大河内)40m:SM-29548(1997);60m:SM-28661(1997);140m:SM-29588(1997);170m:IS-[B04]171949(1982)

[鷺崎 382382-42]

相川町岩谷口(黒姫越)420m:SM-29145(1997)・29149(1997)・30645(1997);550m:SM-29183(1997)

両津市黒姫(黒姫越:黒姫川)20m:SM-28760(1997);60m:SM-29748(1997);80m:SM-29663(1997);180m:SM-29836(1997);(黒姫越)

350m:SM-29347(1997)・29349(1997)・31760(1997);450m:SM-29406(1997)・31142(1997);(黒姫越:南)600m:SM-31171(1997);(黒

姫越~山毛櫸ヶ平山)600m:SM-30308(1997)

[鷺崎 382382-32]

相川町矢柄(矢柄川)220m:IS-216558(1987)

[鷺崎 382382-31]

相川町大倉(新潟大学演習林道)240m:IS-217171(1987);360m:IS-[B04]162083(1981);(新潟大学演習林)490m:IS-217135(1987)・

217138(1987);(大倉越)270m:IS-286403(1993)

[鷺崎 382382-21]

相川町入川(入川)90m:IS-326162(1997)

[相川 382381-41]

新穂村中村(清水平)130m:IS-[B04]153154(1981);(生椿道)130m:IS-[B04]119951(1978);(トキ保護センター)350m:SS-[B04]3396

(1978);380m:IS-[B04]120123(1978)

[相川 382381-34]

相川町入川(入川)530m:SM-32725(1998)

[相川 382381-33]

両津市梅津:KIH[1963]

梅津川(支流)190m:IS-302547(1994);200m:SM-26431(1994)

[相川 382381-32]

金井町三瀬川(吉井小学校わき)35m:IS-285912(1993)

安養寺(安養寺)45m:IS-285937(1993);55m:IS-229589(1988)・322177(1997), SM-29009(1997)

両津市潟端(小田:加茂湖畔)20m:IS-215549(1987)

秋津(佐渡空港)30m:IS-244162(1989);(加茂湖畔:集落東)2m:IS-222375(1987)

上横山(上野:金峰神社)60m:SM-26097(1994);(上野)90m:IS-[B04]164157(1982)

[相川 382381-24]

相川町後尾130m:IS-[B04]162230(1981)・[B04]162355(1981)

石花(金北山:石花越)680m:KH-[B04]12114(1982)

入川(入川)250m:SM-31434(1997)

[相川 382381-22]

金井町中興(両尾山)180m:IS-190938(1984)

新保(金北山旧登山道)250m:IS-175719(1983);290m:IS-175722(1983);(第二ダム東側:金北山旧登山道)270m:IS-175701(1983)

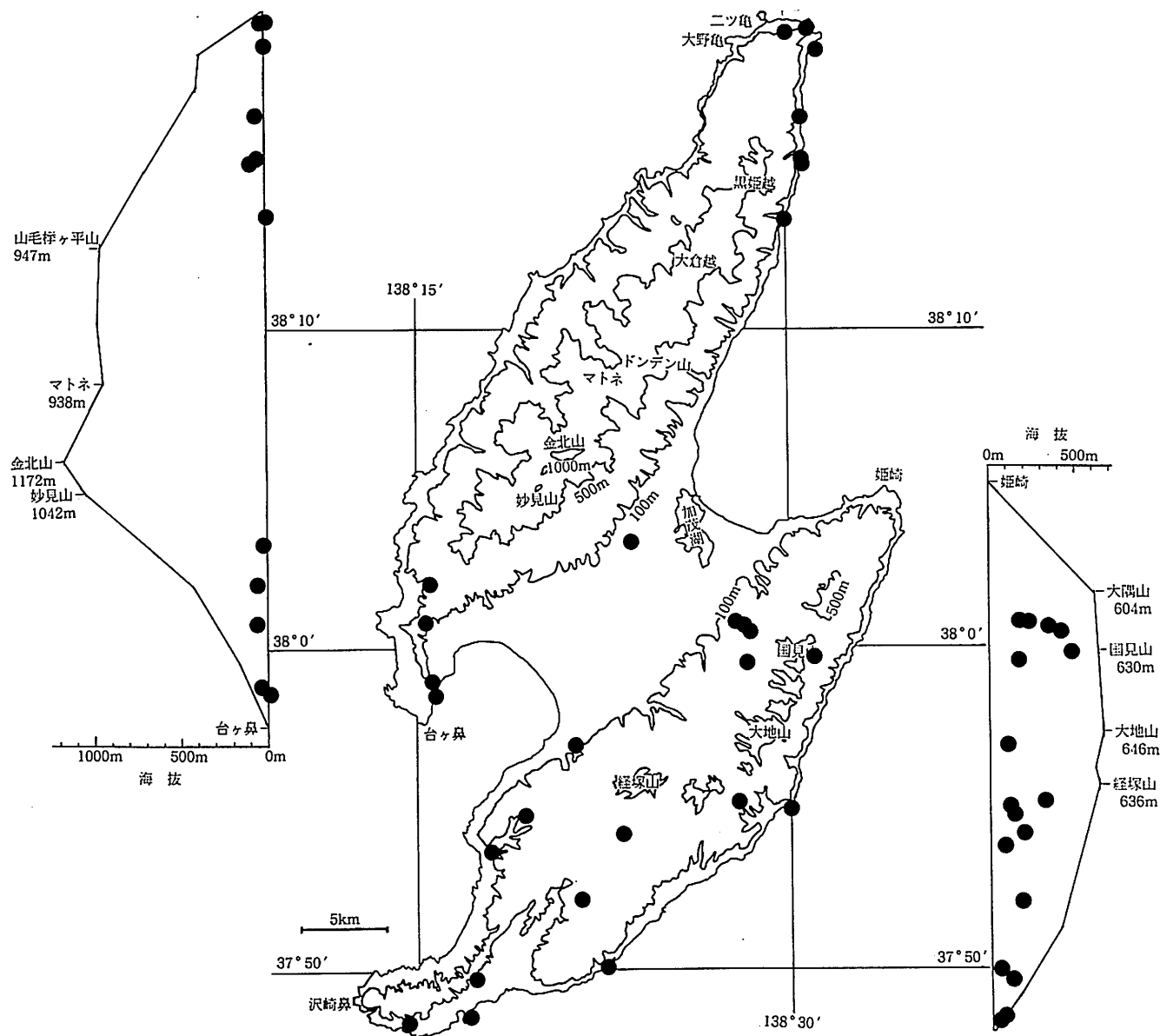
[相川 382381-21・22]
 金井町千種60m: IY-[B04]45788(1960)
 [相川 382381-21]
 金井町平清水(東平清水:小松原)40m: IS-175394(1983), IY-[B04]175394(1983)
 [相川 382381-14・24]
 相川町石花: NOM[1969]
 [相川 382381-13]
 相川町南片辺(鹿ノ浦)120m: IS-200563(1985)
 [相川 382381-12]
 佐和田町乙和池580m: IS-322168(1997)
 相川町達者30m: IS-200421(1985)
 [相川 382381-11]
 佐和田町沢根町(亀甲石道)20m: IS-306653(1995)
 中山(中山峠)120m: IS-324897(1997)
 [水津 383381-22]
 両津市野城90m: IS-[B04]164361(1982)
 [水津 383381-12]
 両津市両尾(宇賀神社)40m: IS-[B04]164196(1982)・[B04]171403(1982)
 [水津 383381-11]
 両津市久知川(四十八力所越)250m: IS-[B04]146902(1982); 350m: KH-[B04]11579(1982)
 東強清水20m: IS-[B04]119861(1978)
 [宿根木 381375-44]
 小木町宿根木(鬼ヶ持沢)20m: IS-190795(1984); (萩ノ浦谷)120m: IS-[B04]64912(1972)
 [岩首 383376-14]
 両津市豊岡30m: IS-[B04]153050(1981); 50m: SS-[B04]3345(1981)
 赤玉(杉池)440m: IS-[B04]147072(1980); (国見山)430m: IS-302294(1994); 480m: IS-302197(1994); 540m: IS-298431(1994); SM-
 25983(1994); 550m: SM-26010(1994); 560m: IS-297608(1994); 600m: IS-297639(1994)
 [河原田382376-11・小木382375-14]
 小木町小比叡(蓮華峰寺)100m: IS-229719(1988)
 [河原田 382376-43]
 畑野町松ヶ崎80m: IS-286118(1993)
 [河原田 382376-43・42]
 畑野町河内: IY-[YM-1679b B04]44475(1939)
 [河原田 382376-34]
 畑野町島見(経塚山)120m: IS-[B04]66015(1972)
 [河原田 382376-33]
 畑野町猿八(経塚山)560m: IS-[B04]65348(1972)
 [河原田 382376-23]
 真野町真野40m: IS-200280(1985)
 [河原田 382376-12・22]
 真野町西三川(西三川川)60m: IS-153154[B04](1972)

[分布最高地点] 相川町石花(金北山:石花越)680m
 [分布最低地点] 両津市北小浦20m, 両津市北小浦(熊野神社)20m, 両津市黒姫(黒姫越:黒姫川)20m, 両津市潟端(小田:加茂湖畔)
 20m, 佐和田町沢根町(亀甲石道)20m, 両津市東強清水20m, 小木町宿根木(鬼ヶ持沢)20m
 [越後分布] 弥彦・阿賀野川沿い・頸城・県北部 [弥彦・角田] ある [粟島] ない

[全国分布] 本州・四国・九州

[分布図] 新潟県植物分布図集4 No. 296 (関繁雄 1983), 7:資料(1986), 17:資料(1996)

[ノート] 越後での分布は偏るが、佐渡では広く多く分布する。



[登載標本]

[鷺崎 383382-14]

両津市藻浦50m: IS-286556(1993)

鷺崎(集落)40m: IS-226076(1988)

[鷺崎 383382-13]

両津市北小浦100m: SM-30258(1997); 110m: IS-226079(1988)

虫崎(古川: 虫崎隧道)90m: IS-[B05]171629(1982); 100m: IS-[B05]171655(1982); (虫崎隧道: 隧道上尾根)110m: IS-[B05]171665(1982)

[鷺崎 382382-44]

両津市藻浦(菖蒲平)90m: IS-[B05]163691(1982)

[鷺崎 382382-42]

両津市黒姫(黒姫越: 黒姫川)30m: SM-28788(1997)

[相川 382381-1]

新穂村中村(清水平)130m: IS-[B05]153200(1981); (トキ保護センター)190m: IS-[B05]153235(1981)・[B05]153236(1981)・[B05]153237(1981); 200m: IS-[B05]3781(1981); 330m: IS-[B05]120121(1978)・[B05]120122(1978); 380m: IS-[B05]120124(1978)

[相川 382381-33]

両津市梅津: KIH[1963]

[相川 382381-32]

金井町安養寺(安養寺)55m: IS-229588(1988)

[相川 382381-11]

相川町相川(惣徳町: 佐渡鉾山道)90m: IS-320040(1996)

佐和田町中山(中山峠)100m: IS-324866(1997)・324876(1997)

[相川 382381-]

両津市・相川町・金井町・佐和田町金北山: NOM[1969]

[相川 381381-41]

相川町相川: NOM[1969]

[小木 382375-14]

小木町小木町(城山)35m: IS-243849(1989)・286172(1993)

[宿根木 381375-44]

小木町宿根木(鬼ヶ持沢)30m: IS-[B05]158776(1981)

[岩首 383376-14]

両津市赤玉(国見山)430m: IS-302292(1994)

[河原田382376-11・小木382375-14]

小木町小比叡100m: IS-229742(1988)

[河原田 382376-44]

新穂村新穂ダム(国府川)150m: IS-[B05]171177(1982)

[河原田 382376-43]

畑野町松ヶ崎80m: IS-286125(1993)

新田(男神山)310m: IS-190635(1984)

[河原田 382376-32]

赤泊村下川茂180m: IS-324805(1997)

[河原田 382376-23]

真野町真野(真野川)50m: IS-190846(1984)

[河原田 382376-21]

羽茂町大崎(犬落)160m: IS-200213(1985)

[河原田 382376-22]

真野町金山110m: IS-322014(1997)

[河原田 382376-21]

赤泊村杉野浦10m: IS-190754(1984)

[河原田 382376-14]

相川町橘(羽生道)90m: IS-306618(1995)

二見(神社)20m: IS-153331[B05](1981), SS-[B05]3791(1981)

[河原田 382376-12]

真野町西三川20m: IS-[B05]120131(1978)

[河原田 382376-11]

羽茂町村山: KIH[1963]

[分布最高地点] 両津市赤玉(国見山)430m

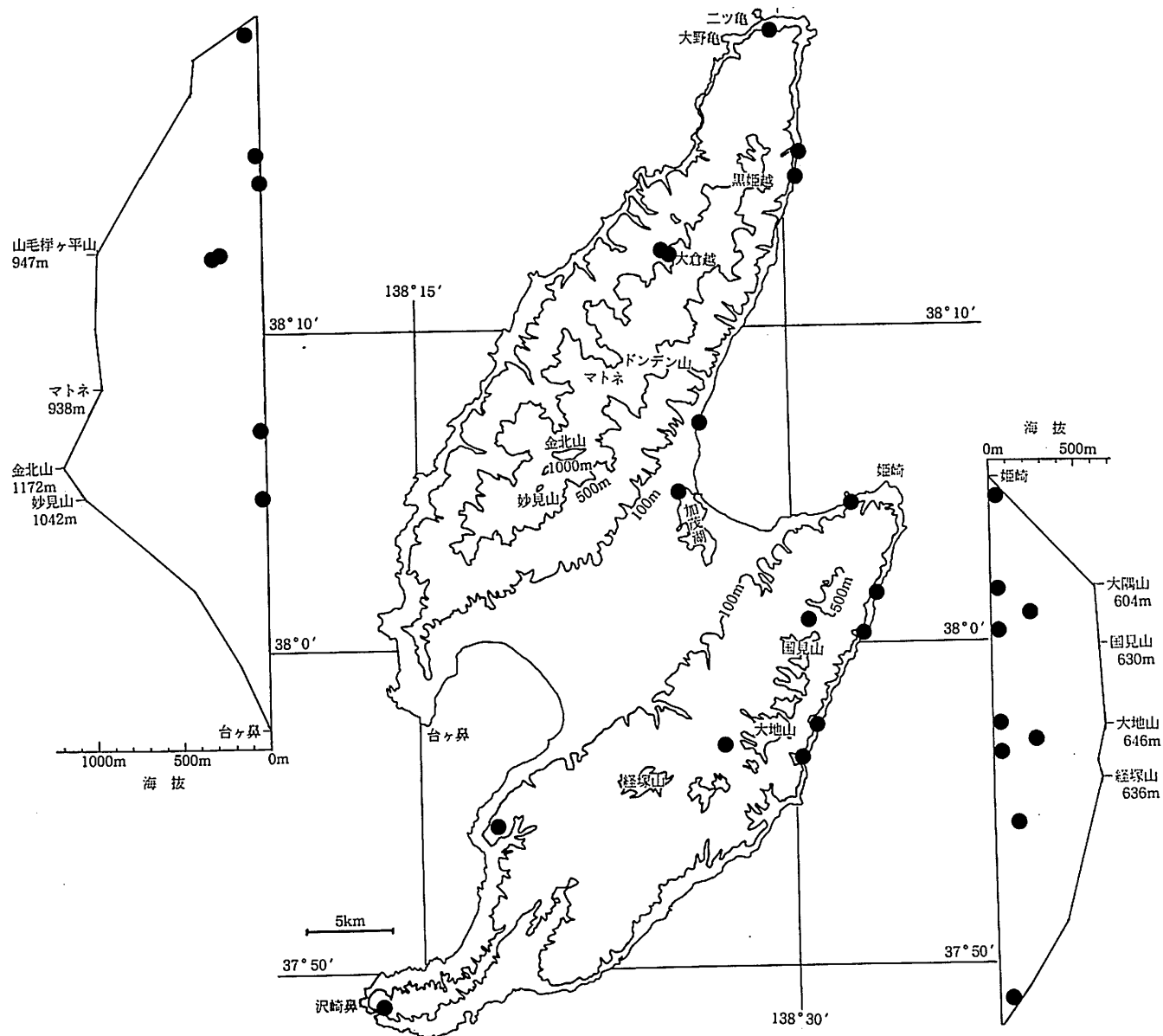
[分布最低地点] 相川町橘二見(神社)20m, 真野町西三川20m

[越後分布] 頸城 [弥彦・角田] ない [粟島] ない

[全国分布] 本州(太平洋側は宮城県・日本海側は新潟県以西)

[分布図] 新潟県植物分布図集5 No. 388(関繁雄 1984)

[ノート] 小佐渡, および大佐渡の西南部と東北部に分布する。タブノキの分布に似ている。南方系の種で, 越後では西南部の頸城地方にのみ分布し, 佐渡での分布は全国分布の日本海側の北限である。



[登載標本]

[嵯崎 383382-13]

両津市虫崎(古川:虫崎隧道)30m: IS-[B06]163392(1982)

[嵯崎 383382-12]

両津市虫崎10m: IS-286601(1993)

[嵯崎 382382-44]

両津市鰺(三田川)100m: IS-[B06]161785(1981)

[嵯崎 382382-31]

相川町大倉(大倉越)285m: IS-286417(1993); (新潟大学演習林道)310m: IS-[B06]162175(1981)

[相川 382381-43・33]

両津市吉住10m: IS-[B06]163373(1982)

[相川 382381-32]

両津市加茂歌代(新町:城之上公園)10m: IS-300962(1994)

[水津 383381-12]

両津市大川(仏崎遊歩道入口)20m: IS-[B06]173778(1983)

[水津 383381-11]

両津市東立島20m: IS-199969(1985)

久知川(四十八カ所越)210m: IS-[B06]146900(1980)

月布施20m: IS-[B06]173895(1983)

[宿根本 381375-44]

小木町深浦50m: IS-[B06]158850(1981)

[岩首 383376-13]

両津市柿野浦10m: IS-[B06]152988(1981)

岩首30m: IS-[B06]174007(1983)

[河原田382376-43・岩首383376-13]

畑野町松ヶ崎: IY-[YM-1393 B06]44431(1939)

[河原田 382376-43]

畑野町小倉(駒ノ上:小倉川)240m: IS-295666(1993)

[河原田 382376-12]

真野町西三川(小布勢神社)130m: SM-28528(1997)

[分布最高地点] 相川町大倉(新潟大学演習林道)310m

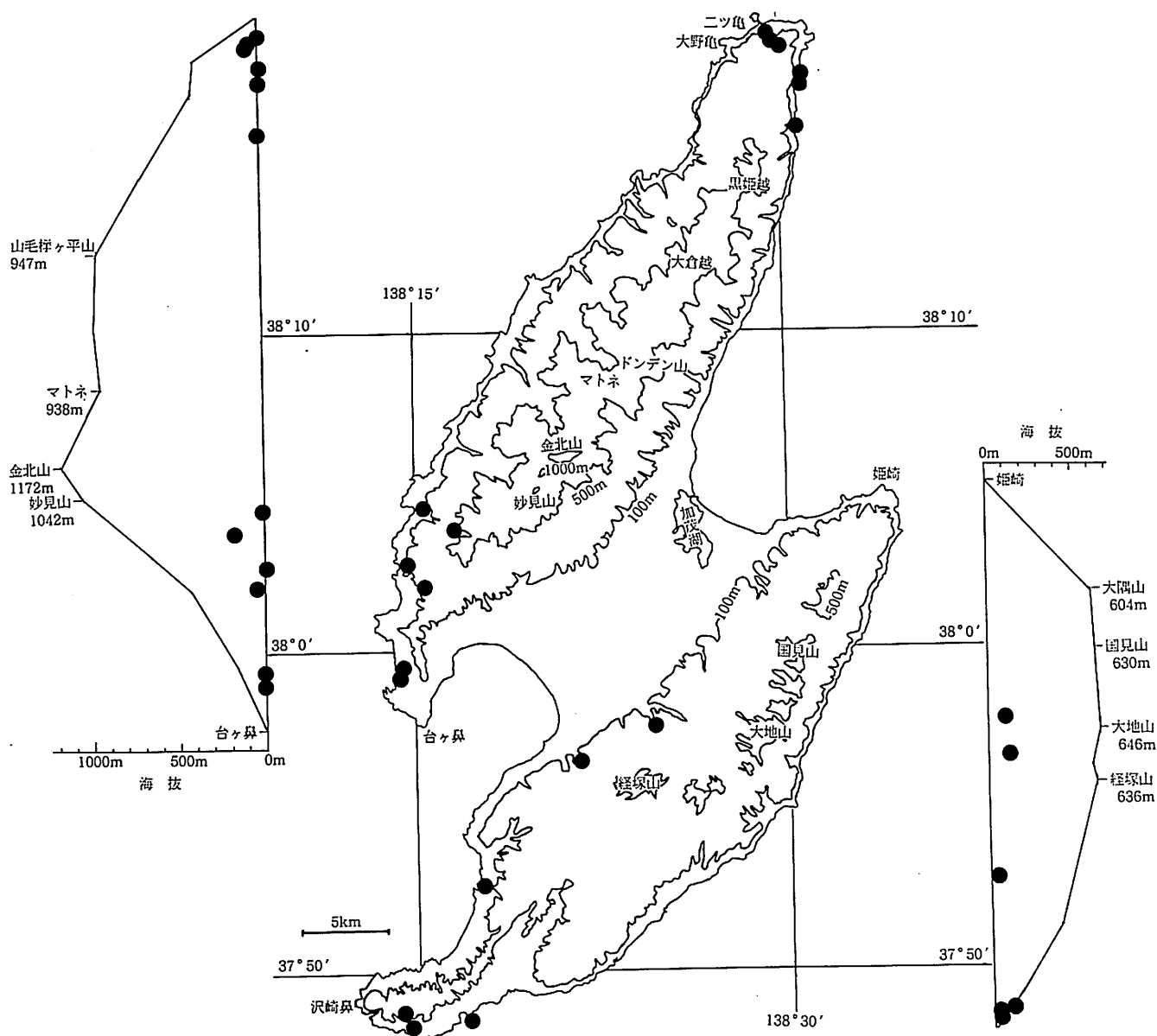
[分布最低地点] 両津市虫崎10m, 両津市吉住10m, 両津市加茂歌代(新町:城之上公園)10m, 両津市柿野浦10m

[越後分布] 阿賀野川沿い・低海拔地 [弥彦・角田] ある [粟島] ある

[全国分布] 本州・四国・九州

[分布図] 新潟県植物分布図集6 No. 494(関繁雄 1985)

[ノート] 広く分布するが、大佐渡の南西部に分布を欠く。



[登録標本]

[嵯崎382382-21・相川382381-24・34]

相川町入川:KIH[1963]

[嵯崎 383382-14]

両津市見立30m:IS-[B08]158311(1981)・[B08]158321(1981)

大栗ノ高瀬対岸5m:IS-[B08]109151(1977)

[嵯崎 383382-13]

両津市北小浦(熊野神社)20m:IS-[B08]158218(1981)

[嵯崎 382382-44]

両津市願(三田川)100m:IS-[B08]161766(1981)

藻浦(葛蒲平)110m:IS-[B08]163728(1982)

二ツ亀40m:IS-[MY-6489 B08]162564(1981)

[相川 382381-14]

相川町南片辺(鹿ノ浦):KIH[1963]

[相川 382381-12]

相川町達者20m:IY-[B08]46341(1960);200m:IY-[B08]46416(1960)

[相川 382381-11]

相川町相川80m:IS-[B08]62450(1972)・[B08]62453(1972)

[相川 381381-42]

相川町下相川(吹上):KIH[1963];20m:SM-26672(1995)

[相川 381381-41]

相川町相川:IY-[小田俊夫 B08]2496(1939)

[小木 382375-14]

小木町小木町(城山)5m:IS-[B08]158865(1981)

[宿根木 381375-44]

小木町強清水120m:IS-[B08]65125(1972)

宿根木:KIH[1963];(鬼ヶ持沢)30m:IS-[B08]158784(1981)

[河原田 382376-34]

真野町大川(経塚山)80m:IS-[B08]65566(1972)

[河原田 382376-23]

真野町真野100m:IY-[B08]45756(1960);(真野川)100m:IS-324844(1997)

[河原田 382376-12]

羽茂町小泊30m:IS-[B08]65185(1972)

真野町西三川:NOM[1969]

[河原田 382376-11・12]

羽茂町小泊:KIH[1963]

[河原田 381376-44]

相川町高瀬10m:IS-320216(1996)

高瀬~橋0m:SM-27821(1996);(目観音橋の沢)20m:SM-27488(1996)

[分布最高地点] 相川町達者200m

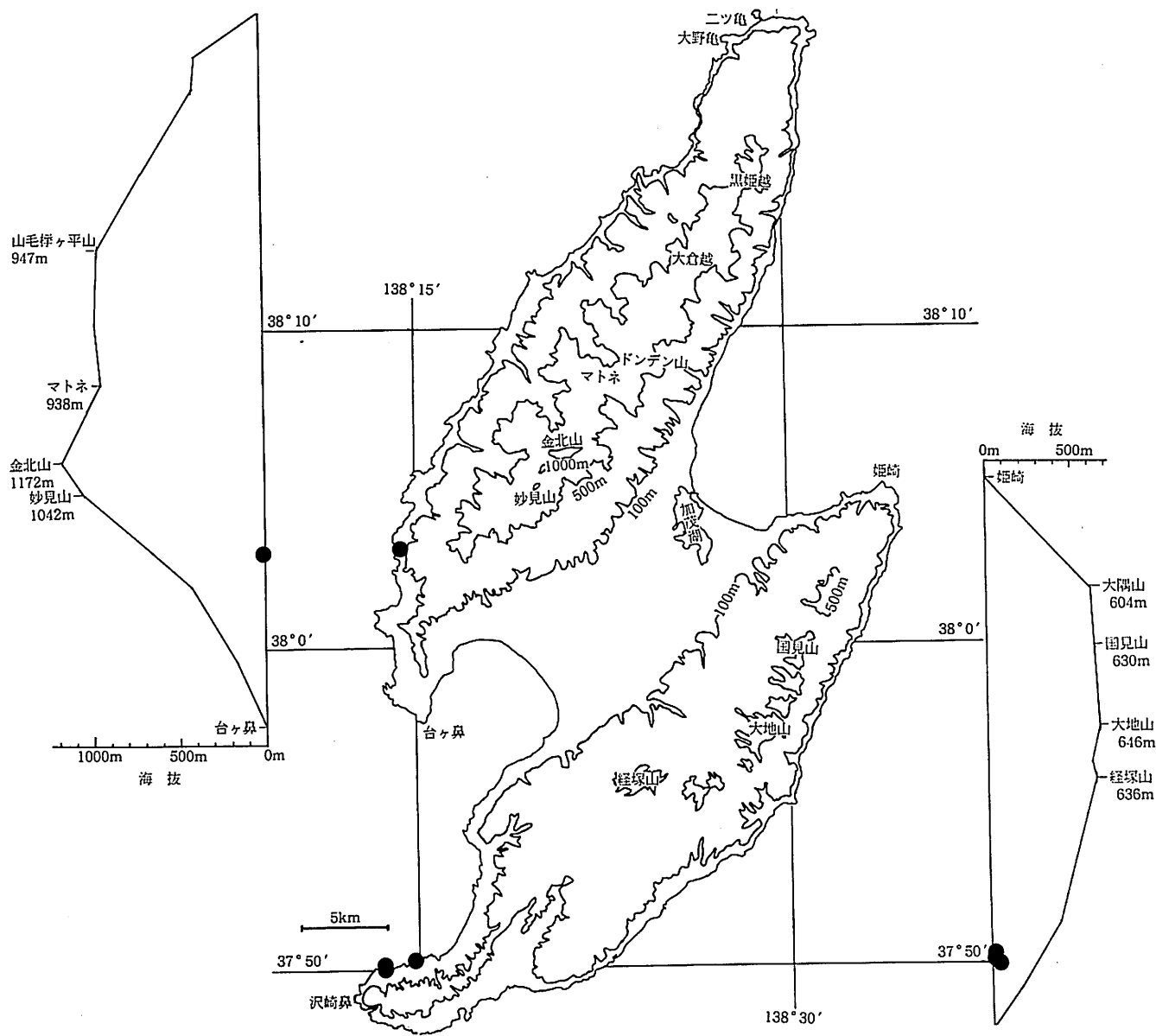
[分布最低地点] 相川町高瀬~橋0m

[越後分布] ない [弥彦・角田] ない [粟島] ない

[全国分布] 本州(宮城県・山形県以南)・四国・九州・琉球

[分布図] 新潟県植物分布図集8 No. 692(近藤治隆 1987)

[ノート] 西南部と大佐渡東北部の低海拔地に分布し、ヒメウズの分布に似ている。県内では佐渡にのみ分布する。



[登載標本]

[鷺崎 382382-21]

相川町入川:NOM[1969]

[相川 381381-42]

相川町下相川(鬼ヶ城)1m:IS-326000(1997), SM-31354(1997)

[宿根木 381375-44]

小木町江積3m:KH-[B10]24565(1987);(長者原道)30m:KH-[B10]24563(1987)

大浦1m:IS-[B10]65134(1972)

[分布最高地点] 小木町江積(長者原道)30m

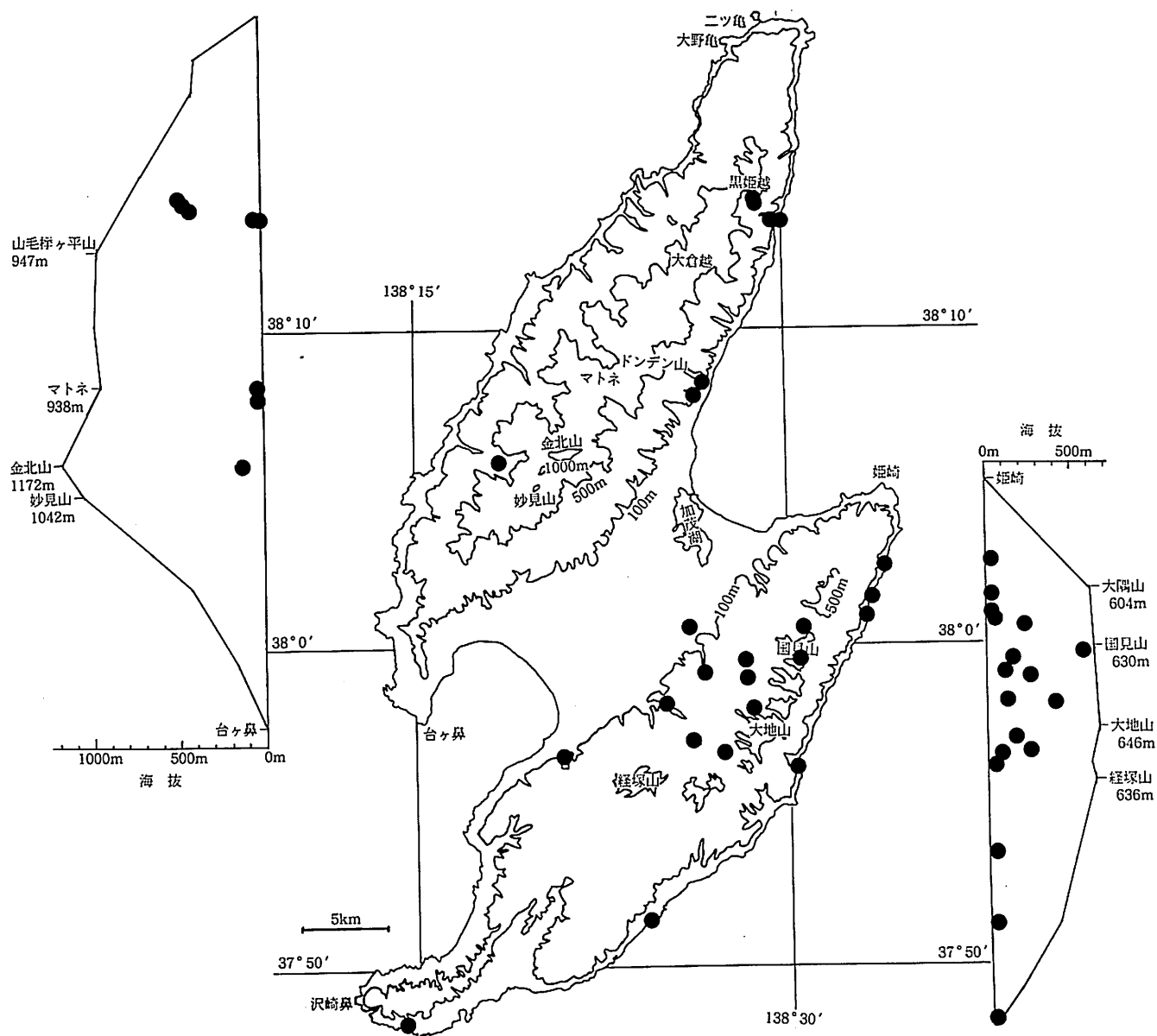
[分布最低地点] 相川町下相川(鬼ヶ城)1m

[越後分布] 海岸沿い・少ない [弥彦・角田] ある [粟島] ある

[全国分布] 北海道・本州・対馬

[分布図] 新潟県植物分布図集10 No. 936(刈屋寿 1989)

[ノート] 西側の海岸にきわめて稀に分布する。



[登載標本]

[鷺崎 382382-43]

相川町岩谷口(跳坂):KIH[1963]

[鷺崎 382382-42]

両津市黒姫(黒姫越:黒姫川)60m:SM-28813(1997);80m:SM-29638(1997)・32208(1997);(黒姫越)430m:SM-29382(1997);440m:IS-161648(1981);470m:SM-28503(1997);480m:SM-30595(1997)

[相川 382381-44]

両津市白瀬(白瀬川)50m:IS-217466(1987)

[相川 382381-42]

両津市河崎:NOM[1969]

[相川 382381-34]

両津市北五十里(五十里川)50m:IS-174417(1983)

[相川 382381-31]

新穂村瓜生屋(中学校裏)40m:IS-119916(1978)

[相川 382381-13]

相川町戸地(戸地川)150m:IS-[B02]62467(1972)

[水津 383381-22]

両津市片野尾(諏訪川)20m:IS-173862(1983, March 27)

[水津 383381-11]

新穂村生椿(久知川)210m:IS-[B02]119834(1978)

両津市月布施10m:IS-199901(1985)・286053(1993)

久知川(四十八カ所越)210m:IS-[B02]146851(1980)・[B02]146886(1980)・[B02]146898(1980)

野浦(小瀬川)20m:IS-173931(1983)

[宿根木 381375-44]

小木町深浦:KIH[1963]

宿根木:KIH[1963];(萩ノ浦谷)5m:IS-[B02]62134(1972);20m:IS-[B02]64908(1972);(鬼ヶ持沢)10m:IS-158682(1981), SM-28544(1997)

[岩首 383376-14]

両津市・新穂村国見山:NOM[1969]

両津市赤玉(国見山)565m:IS-302387(1994);580m:SM-26409(1994)

[岩首 383376-13]

両津市岩首20m:IS-174013(1983)

[河原田 382376-44]

新穂村大野(清水寺)100m:IY-[B02]45643(1960);(清水寺越)280m:IS-[B02]28266(1968)

新穂ダム(国府川)150m:IS-171114(1982);(天神股川)240m:IS-[B02]120201(1978)

[河原田 382376-43]

畑野町小倉(駒ノ上:小倉川)240m:IS-295655(1993), SM-32734(1998)

[河原田 382376-34]

畑野町長谷(長谷寺)110m:IS-306415(1995)

[河原田 382376-33]

畑野町小倉(日蔭)160m:IS-[B02]120165(1978)

[河原田 382376-31]

赤泊村真浦10m:SH-[B02]17808(1979)

[河原田 382376-23]

真野町小川内川50m:SH-[B02]17492(1979)

[河原田 382376-12]

真野町西三川:NOM[1969]

椿尾(椿尾川)30m:IS-174062(1983);40m:IS-174081(1983)

[分布最高地点] 両津市赤玉(国見山)580m

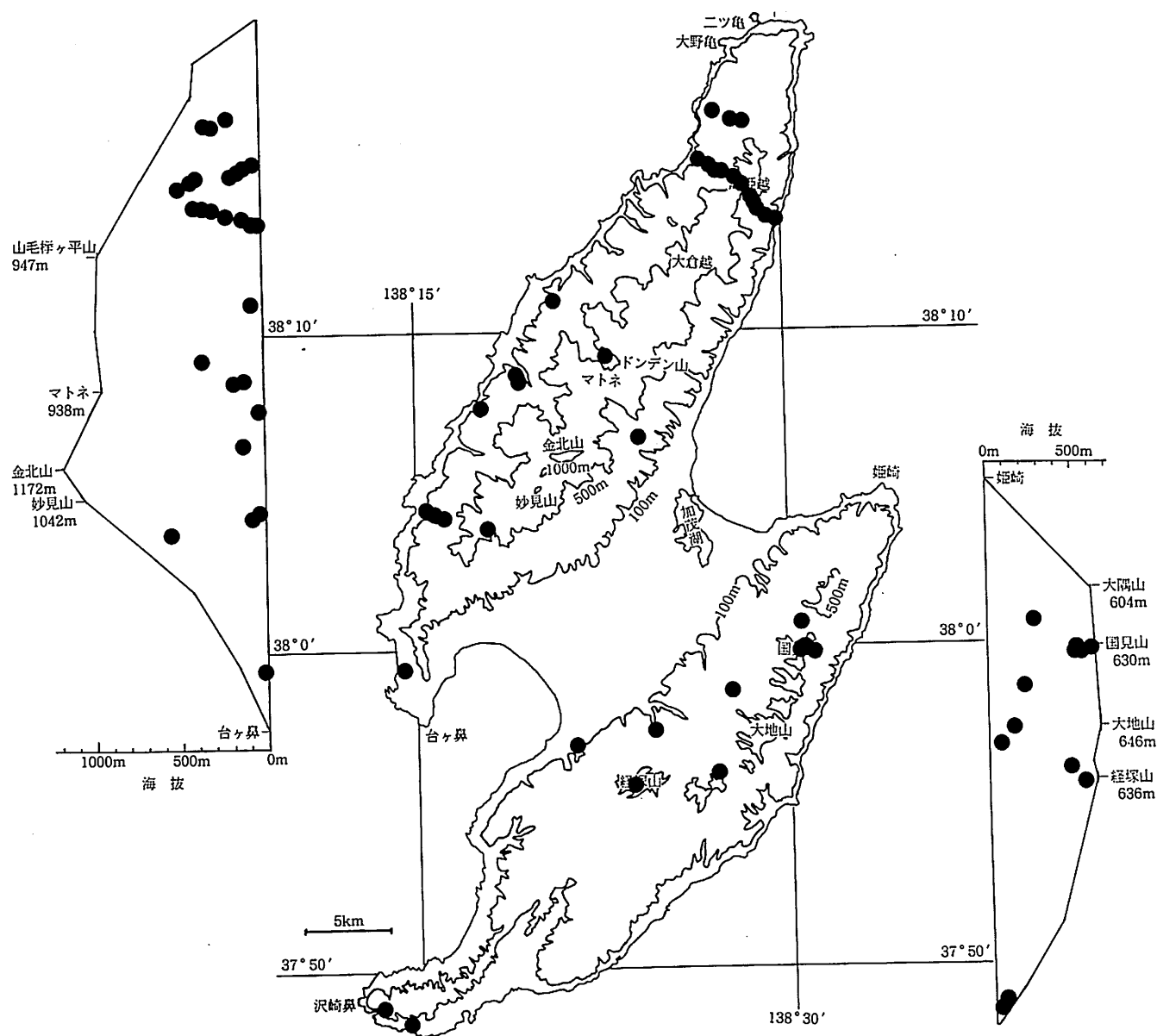
[分布最低地点] 小木町宿根木(萩ノ浦谷)5m

[越後分布] 海岸沿い・阿賀野川沿い [弥彦・角田] ある [粟島] ある

[全国分布] 本州～琉球

[分布図] 新潟県植物分布図集2 No. 93(川端義一 1981)

[ノート] 広く分布するが、小佐渡の方に多い。



[登載標本]

[鷺崎 383382-14]

両津市鷺崎:NOM[1969]

[鷺崎 382382-43]

相川町岩谷口(黒姫越:大河内)50m:SM-29558(1997);100m:SM-30877(1997)・30886(1997);170m:SM-30132(1997);220m:SM-32041(1997);(黒姫越:大河内:支流)200m:SM-30184(1997)

両津市山居池350m:IS-[B01]147675(1980)・[B01]147756(1980)・[B01]147793(1980)

真更川(山居道)200m:IY-[B01]1600(1937);320m:IS-[B01]147666(1980)

[鷺崎 382382-42]

相川町岩谷口(黒姫越)410m:SM-29983(1997);430m:SM-30688(1997);450m:SM-31643(1997);500m:SM-30758(1997)

両津市黒姫(黒姫越:黒姫川)50m:SM-32100(1997);80m:SM-29650(1997);130m:SM-32261(1997);250m:SM-30475(1997);(黒姫越)320m:SM-29246(1997);400m:IS-323193(1997), SM-29411(1997)・30042(1997);450m:SM-30576(1997)

[鷺崎 382382-21]

相川町入川(入川)80m:IS-326138(1997)・326148(1997);90m:SM-31383(1997)

[相川 382381-43・33・34]

両津市椿:KIH[1963]

[相川 382381-34]

相川町入川(入川)280m:川端義一[B01]3070(1980)

[相川 382381-33]

両津市梅津川(発電所)130m:IS-323228(1997)

梅津:KIH[1963]

[相川 382381-24]

相川町北片辺(大塚山)160m:IS-[B01]65624(1972);200m:IS-[B01]65645(1972)

[相川 382381-21]

佐和田町二宮:NOM[1969]

[相川 382381-14]

相川町南片辺(鹿ノ浦)40m:川端義一[B01]3032(1980)

[相川 382381-12]

佐和田町乙和池580m:IS-[B01]147409(1980);590m:IS-[B01]147317(1980)

相川町達者:TKB-[IH]71122(1964)・[IH]71123(1964);60m:IY-[B01]46368(1960)・[B01]46373(1960);90m:SM-29967(1997);100m:IY-[B01]46395(1960);(揚島道):IY-[OT B01]73633(1966)

[水津 383381-11]

両津市久知川(四十八カ所越)250m:IS-[B01]146907(1980)

[小木382375-14・宿根木381375-44]

小木町小木~宿根木:NOM[1969]

[宿根木 381375-44]

小木町宿根木(萩ノ浦谷)30m:IS-[B01]63919(1972)・[B01]64933(1972)

深浦(ヘノシリ)50m:IS-[B01]65100(1972)

[岩首 383376-14]

両津市赤玉(国見山)480m:IS-302198(1994);500m:SM-26420(1994);505m:IS-302415(1994);620m:IS-302379(1994)

[河原田 382376-44]

新穂村大野(清水寺越):IS-[B01]144(1959), IY-[IS B01]48624(1959);200m:IY-[B01]45693(1960)

[河原田 382376-43]

畑野町女神山450m:SM-32672(1998)

[河原田 382376-34]

畑野町島見(経塚山)120m:IS-[B01]65924(1972);130m:IS-[B01]66021(1972)

[河原田 382376-33]

真野町大川(経塚山)580m:IS-[B01]65442(1972)・[B01]65458(1972)

[河原田 382376-23]

真野町真野50m:IY-[B01]45738(1960)

[河原田 382376-21]

羽茂町飯岡:KIH[1963]

[河原田 381376-44]

相川町高瀬～橋(目観音橋の沢)20m:SM-27220(1996)・27493(1996)

[分布最高地点] 両津市赤玉(国見山)620m


[分布最低地点] 相川町高瀬～橋(目観音橋の沢)20m

[越後分布] 弥彦・岩船・頸城 [弥彦・角田] ある [粟島] ない

[全国分布] 本州(岩手県・山形県以南)～琉球

[分布図] 新潟県植物分布図集1 No.20(川端義一 1980)

[ノート] 越後での分布は限られているが、佐渡では広く分布する。北見秀夫(1963)は「明治初年まで灯油を採った」と記している。



[登載標本]

[嵯崎 383382-12]

両津市虫崎10m:IS-286608(1993)

[嵯崎 382382-44]

両津市願80m:IS-[B02]147441(1980)

[嵯崎 382382-43]

相川町岩谷口(黒姫越:大河内)20m:SM-28619(1997);30m:SM-29525(1997);100m:SM-28685(1997)

両津市真更川60m:IS-244113(1989);(大川)80m:IS-226014(1988);120m:IS-174358(1983)

[嵯崎 382382-32]

相川町矢柄(矢柄川)140m:IS-216738(1987)

関:KIH[1963];30m:IY-[B02]2472(1939);(寒戸崎)10m:IS-216454(1987)・216457(1987);20m:IS-216365(1987);30m:IS-[B02]
147508(1980)・225992(1988)

[嵯崎 382382-31]

相川町檀特山:NOM[1969]

[相川 382381-33]

両津市梅津:KIH[1963]

[相川 382381-32]

両津市長江:KIH[1963]

[相川 382381-14・24]

相川町石花:NOM[1969]

[相川 382381-12]

相川町達者10m:SM-29928(1997);30m:IS-200493(1985);50m:IS-323067(1997);80m:IY-[B02]46378(1960);(達者川)30m:IS-326281
(1997);40m:SM-31442(1997)

[相川 382381-11]

佐和田町中山(中山峠)120m:IS-324878(1997)

[相川 381381-41]

相川町大浦60m:IS-306587(1995)

[水津 383381-22]

両津市片野尾:KIH[1963]

[水津 383381-11]

両津市野浦:KIH[1963]

[岩首 383376-14]

両津市豊岡10m:IS-[B02]153001(1981)・[B02]153074(1981)

[岩首 383376-13]

両津市柿野浦(清水寺越)60m:IS-[B02]28230(1968)

[河原田 382376-44]

新穂村大野(清水寺)80m:IY-[B02]45636(1960)

新穂ダム120m:IS-[B02]120237(1978)・[B02]120244(1978);(国府川)150m:IS-171107(1982);160m:IS-171207(1982);(天神股川)
240m:IS-[B02]120192(1978)

[河原田 382376-23]

真野町真野40m:IS-200279(1985);50m:IY-[B02]45731(1960)

[河原田 382376-12]

真野町西三川(西三川川)60m:IS-[B02]65191(1972);100m:IS-286232(1993)

[分布最高地点] 新穂村新穂ダム(天神股川)240m

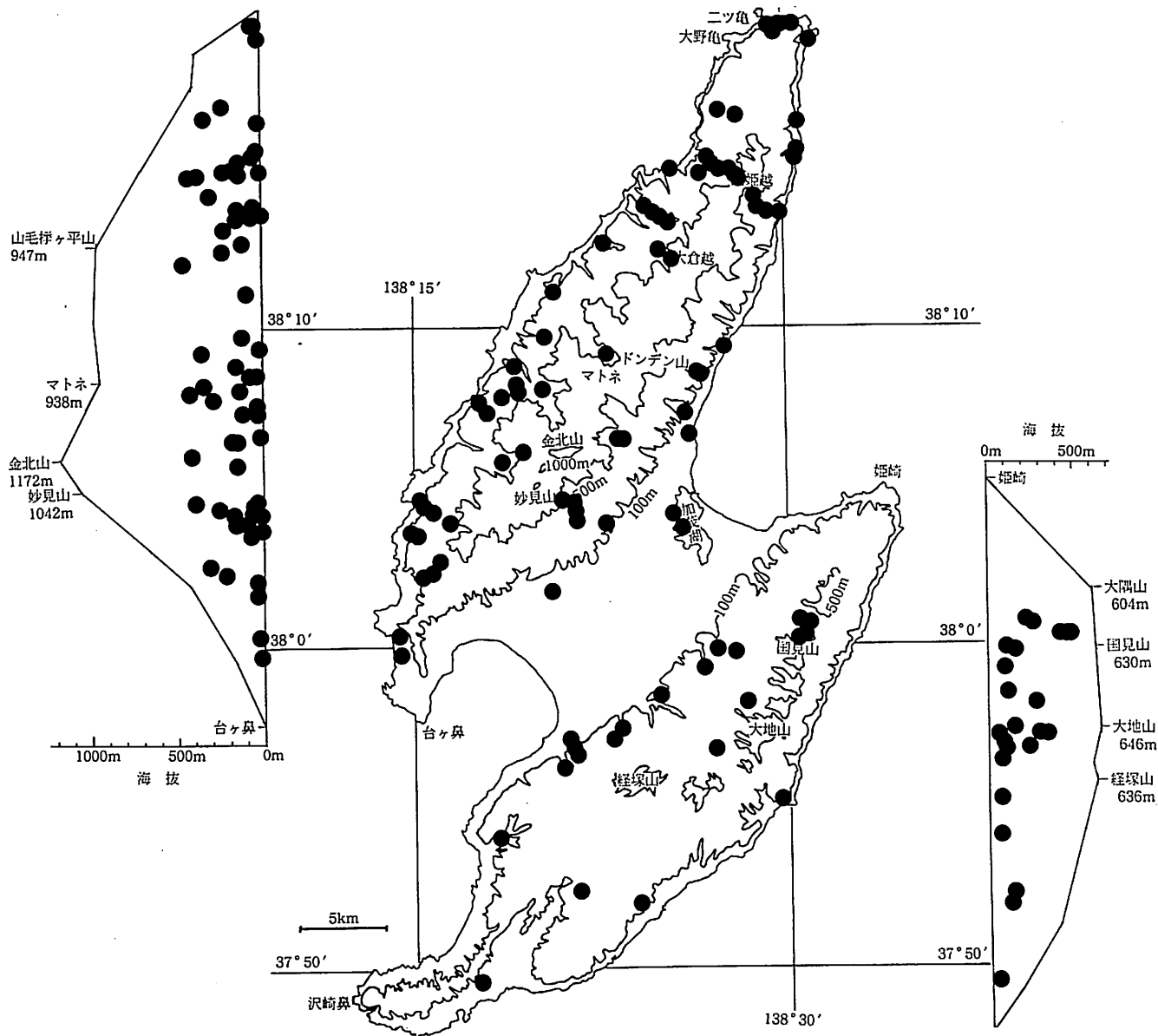
[分布最低地点] 両津市虫崎10m, 相川町関(寒戸崎)10m, 相川町達者10m, 両津市豊岡10m

[越後分布] 海岸沿い・阿賀野川沿い [弥彦・角田] ある [粟島] ない

[全国分布] 本州・四国・九州

[分布図] 新潟県植物分布図集2 No. 95(伊藤邦男 1981)

[ノート] 越後には少ないが、佐渡では比較的広く分布する。



[登載標本]

[鷺崎382382-21・相川382381-24・34]

相川町入川:KIH[1963]

[鷺崎 383382-14]

両津市藻浦(菖蒲平)80m:SM-28946(1997)

鷺崎30m:IS-[B04]158362(1981)

[鷺崎 383382-13]

両津市虫崎(古川:虫崎隧道)30m:IS-[B04]163380(1982)・[B04]163419(1982)・[B04]163536(1982)・[B04]171787(1982)(虫崎隧道:
隧道上尾根)140m:IS-[B04]171723(1982)北小浦20m:IS-244139(1989)・286568(1993);(熊野神社)10m:KH-[B04]4656(1980)・[B04]4679(1980);20m:IS-[B04]158204
(1981)・[B04]158241(1981);30m:IS-[B04]158267(1981)

[鷺崎 382382-44]

両津市二ツ亀(対岸)80m:IS-322026(1997)

願70m:IS-[B04]147451(1980);(三田川)100m:IS-[B04]161776(1981)

藻浦(菖蒲平)90m:IS-[B04]163637(1982);(菖蒲平:雀亀岩)90m:IS-286535(1993)・286539(1993)

[鷺崎 382382-43]

相川町岩谷口(黒姫越:大河内)70m:SM-29568(1997);170m:SM-30128(1997)

両津市真更川(大川)260m:KH-[B04]4854(1980)

山居池340m:IS-217370(1987);350m:IS-[B04]147741(1980)・[B04]147749(1980)・312779(1995)

[鷺崎 382382-42]

相川町五十浦160m:KH-[B04]12266(1982)

岩谷口190m:IS-312810(1995);(大河内)180m:IS-[B04]171970(1982);220m:IS-[B04]172098(1982);(黒姫越)430m:SM-29091
(1997)両津市黒姫(黒姫川)20m:IS-286620(1993);60m:IS-[B04]161533(1981);(黒姫越:黒姫川)80m:SM-29635(1997);180m:SM-30504
(1997);(黒姫越)310m:SM-29323(1997);320m:SM-29235(1997);330m:SM-30537(1997);400m:IS-323203(1997)

[鷺崎 382382-41]

両津市馬首:IY-[TT B04]71023(1965)

[鷺崎 382382-32]

相川町石名120m:IS-200623(1985)・200644(1985)

関(寒戸崎)20m:IS-216445(1987);30m:IS-147565(1980)

矢柄(矢柄川)80m:IS-216771(1987);90m:IS-216763(1987);170m:IS-216795(1987);180m:KH-[B04]12193(1982);220m:IS-216520
(1987)

[鷺崎 382382-31]

相川町大倉(新潟大学演習林道)240m:IS-217165(1987);(新潟大学演習林)460m:IS-[B04]161990(1981)

[鷺崎 382382-21]

相川町入川(入川)90m:IS-326165(1997)

[鷺崎 382382-]

両津市・相川町(旧外海府村):NOM[1969]

[相川 382381-44]

両津市坊ヶ崎20m:IS-286666(1993)

白瀬(白瀬川)50m:IS-217463(1987)・217502(1987);90m:IS-312730(1995)・312733(1995)

[相川 382381-34]

相川町入川(入川)350m:SM-32712(1998)

[相川 382381-33]

両津市椿50m: IS-191566(1984)

羽吉(駒坂)15m: IS-[B04]163332(1982)

梅津: KIH[1963]

梅津川(支流)170m: IS-302588(1994); 180m: IS-302532(1994); 200m: SM-26432(1994)

[相川 382381-32]

両津市秋津(加茂湖畔: 樹崎: キャンプ場)2m: IS-222192(1987)・222197(1987); (加茂湖畔: 集落東)2m: IS-222382(1987); 5m: IS-215311(1987); 10m: IS-215359(1987)

金井町吉井本郷(河内川?)120m: KM-[B04]8638(1983)

[相川 382381-24]

相川町石花(石花川)160m: IS-322083(1997)

後尾130m: IS-[B04]162204(1981)・[B04]162219(1981); 140m: IS-[B04]162381(1981)

南片辺(大塚山)360m: IS-286342(1993); 420m: KH-[B04]10346(1981)

北片辺(大塚山)160m: IS-[B04]65621(1972)

[相川 382381-23]

相川町戸地(戸地川)430m: KH-[B04]5066(1980)

[相川 382381-22]

金井町新保(第二ダム下: 金北山旧登山道)200m: IS-175568(1983); 210m: IS-175579(1983); (金北山)270m: IS-191022(1984)

妙見山(新保川分岐点)190m: IS-306469(1995); (自衛隊基地付近)400m: SM-26088(1994)

[相川 382381-21・22]

金井町千種190m: KH-[B04]8457(1981)

[相川 382381-21]

金井町平清水(東平清水: 地神前)30m: IS-175451(1983); (東平清水: 小松原)40m: IS-175345(1983)・175353(1983)・175356(1983)

佐和田町二宮: NOM[1969]

[相川 382381-14・24]

相川町石花: NOM[1969]

[相川 382381-14]

相川町北片辺(大塚山)300m: IS-[B04]158399(1981)

南片辺(鹿ノ浦)40m: IS-200508(1985); 50m: IS-244067(1989); (鹿ノ浦: 隧道東の沢)40m: IS-[B04]174271(1983)

[相川 382381-13]

相川町南片辺(鹿ノ浦)120m: IS-200583(1985)

戸地(戸地川)170m: KH-[B04]8248(1981)

[相川 382381-12]

相川町相川(妙見山)310m: IS-306549(1995)

達者30m: IS-200403(1985)・286291(1993); 60m: IY-[B04]46367(1960); 90m: SM-29953(1997); 150m: IY-[B04]46411(1960)

[相川 382381-11]

相川町相川(南沢町: 東)60m: IS-320095(1996); (佐渡鉾山: 濁川)230m: IS-216217(1987)

[相川 382381-]

金井町妙見山: IW-[B04]2499(1942)

[相川 381381-42]

相川町上小川80m: IS-225872(1988)

小川80m: IS-326037(1997); 100m: IS-326014(1997)

[相川 381381-41]

相川町大浦(多町川)30m: SM-27729(1996)

[水津 383381-11]

新穂村生椿(久知川)220m: IS-[B04]119804(1978)

両津市久知川210m: IS-314672(1995); (久知ダム:上)200m: IS-324799(1997); (生椿分岐点)220m: IS-306291(1995); (四十八カ所越)
 210m: IS-[B04]146847(1980); 250m: IS-[B04]146936(1980)
 [小木 382375-14]
 小木町小比叡川(右沢)40m: KH-[B04]11955(1982)
 [岩首 383376-14]
 両津市・新穂村国見山: NOM[1969]
 両津市赤玉(杉池)410m: KH-[B04]8008(1981); 440m: IS-[B04]147050(1980); 460m: IS-[B04]28228(1968); (国見山)450m: IS-301179
 (1994)・302216(1994); 480m: IS-298490(1994)
 [河原田 382376-44]
 新穂村新穂ダム110m: IS-190587(1984); (国府川)150m: IS-[B04]171160(1982)
 大野(清水寺)100m: IY-[B04]45649(1960); 280m: IY-[B04]45705(1960)
 [河原田 382376-43]
 畑野町松ヶ崎80m: IS-286093(1993)
 小倉(駒ノ上:小倉川)240m: IS-295651(1993)・295657(1993)
 [河原田 382376-34]
 畑野町長谷(長谷寺)110m: IS-306402(1995)
 [河原田 382376-33]
 真野町大川(経塚山)300m: IS-[B04]65496(1972); 330m: IS-[B04]65494(1972)
 竹田川ダム150m: SH-[B04]17836(1979)
 [河原田 382376-31]
 赤泊村真浦110m: SH-[B04]17816(1979)
 [河原田 382376-23]
 真野町小川内川100m: IS-324819(1997)
 真野: NOM[1969]; 80m: IS-200264(1985); (真野川)50m: IS-190839(1984)・[B04]174124(1983); 100m: IY-[B04]45763(1960)
 堂所(真野川)100m: SH-[B04]17953(1979)
 [河原田 382376-21]
 羽茂町大崎(犬落)150m: IS-200193(1985)
 [河原田 382376-12]
 真野町西三川(西三川川)60m: IS-[B04]65192(1972)・[B04]65201(1972)
 [河原田 382376-11・12]
 羽茂町小泊: KIH[1963]
 [河原田 381376-44]
 相川町高瀬～橋(目観音橋の沢)20m: SM-27207(1996)

[分布最高地点] 両津市赤玉(国見山)480m

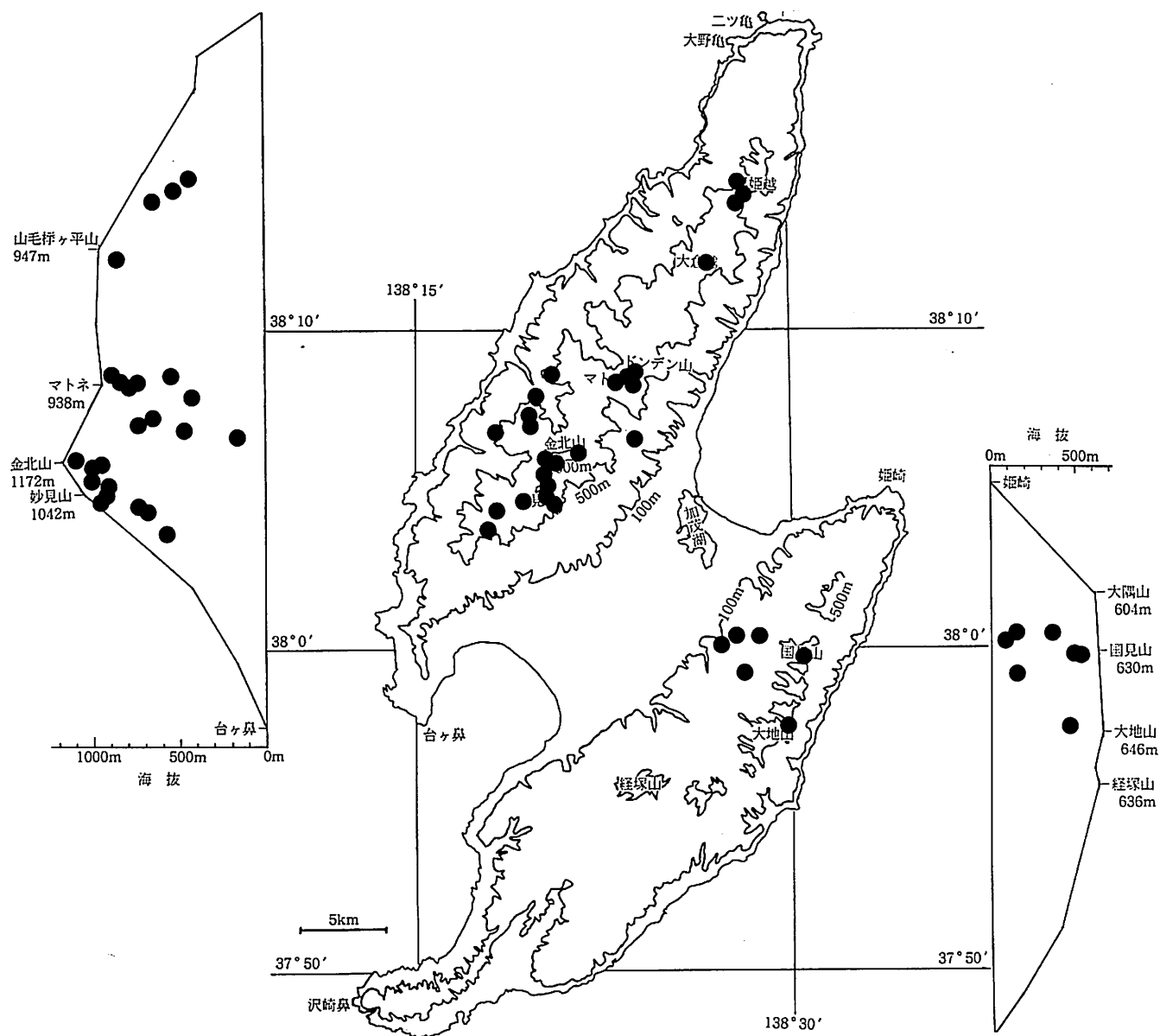
[分布最低地点] 両津市秋津(加茂湖畔:樹崎:キャンプ場)2m, (加茂湖畔:集落東)2m

[越後分布] 阿賀野川沿い・弥彦・岩船 [弥彦・角田] ある [粟島] ない

[全国分布] 北海道～九州

[分布図] 新潟県植物分布図集4 No. 307(藤巻伸一 1983)

[ノート] 越後での分布は少なく限られるが、佐渡では広く多く分布し、興味深い。



[登載標本]

[鷺崎382382-21・相川382381-24・34]

相川町入川:NAK-199(1950)

[鷺崎 382382-42]

相川町岩谷口(黒姫越)410m:SM-29113(1997);420m:SM-31563(1997)

両津市黒姫(黒姫越:南)550m:SM-28493(1997);(黒姫越〜山毛櫸ヶ平山)680m:SM-30334(1997)

[鷺崎 382382-41]

相川町大倉(新潟大学演習林)850m:IS-[B06]161872(1981)

[相川 382381-41]

新穂村新穂ダム100m:IS-[B06]109325(1977);110m:KH-[B06]11456(1982)

中村(生椿道)130m:IS-[B06]119953(1978);(清水平)380m:IS-[B06]153259(1981)

[相川 382381-34]

相川町ドンデン山800m:KH-[B06]10572(1981);830m:KH-[B06]5007(1980);930m:IS-[MY-6377 B06]162519(1981);ca 900m:IY-[FG B06]72519(1966);(アオネバ越)770m:IS-[B06]178773(1983)

両津市ドンデン山(タダラ峰西斜面)840m:IS-[B06]161352(1981)・[B06]161363(1981)

[相川 382381-33]

両津市梅津140m:IS-[B06]62707(1972)

[相川 382381-24]

相川町石花(金北山:石花越)550m:KH-[B06]12077(1982)

北片辺(大塚山)410m:IS-[B06]65709(1972)

[相川 382381-23]

金井町金北山900m:IS-[B06]191063(1984);(妙見山〜金北山)1000m:SM-26066(1994);(西:ブナ林)980m:IS-[B06]179452(1983)・[B06]179476(1983)

相川町金北山(南片辺道)940m:KH-[B06]10424(1981)

北片辺(大塚山)630m:IS-[B06]158400(1981)・[B06]158428(1981)・[B06]158444(1981);740m:IS-[B06]65799(1972)

両津市金北山(カキツバタ池)1060m:IS-[B06]179705(1983);1110m:IS-[B06]179649(1983)

[相川 382381-22]

金井町金北山910m:IS-298519(1994)

妙見山(祓川:白雲荘下)730m:IS-[B06]179259(1983)・[B06]179296(1983)

[相川 382381-22・23]

金井町金北山:IW-[B06]2496(1942)

[相川 382381-22]

金井町金北山(白雲荘〜妙見山)900m:SM-26047(1994)・26130(1994)

妙見山(真光寺道:祓川)730m:IY-[B06]45904(1960)

佐和田町妙見山(大佐渡スカイライン)960m:KH-[B06]8449(1981)

[相川 382381-21]

佐和田町二宮:NOM[1969]

[相川 382381-13]

相川町戸中(大塚山)460m:KH-[B06]5099(1980)

[相川 382381-12]

佐和田町妙見山(屋敷平)590m:KH-[B06]8413(1981);(相川道)690m:IS-306491(1995)

乙和池580m:IS-306537(1995)・322158(1997);590m:IS-[B06]147268(1980)

[相川 382381-]

両津市・相川町・金井町・佐和田町金北山:NOM[1969]

両津市・相川町ドンデン山: KIH[1963], TKB-[SK]71161(1960)

[岩首 383376-14]

両津市赤玉(国見山)500m: IS-302169(1994); 520m: IS-301128(1994)

[河原田 382376-44]

新穂村新穂ダム(天神股川)150m: IS-324792(1997); (国府川)150m: IS-[B06]171150(1982)

両津市柿野浦(清水寺越)460m: IS-[B06]28253(1968)

[分布最高地点] 両津市金北山(カキツバタ池)1110m

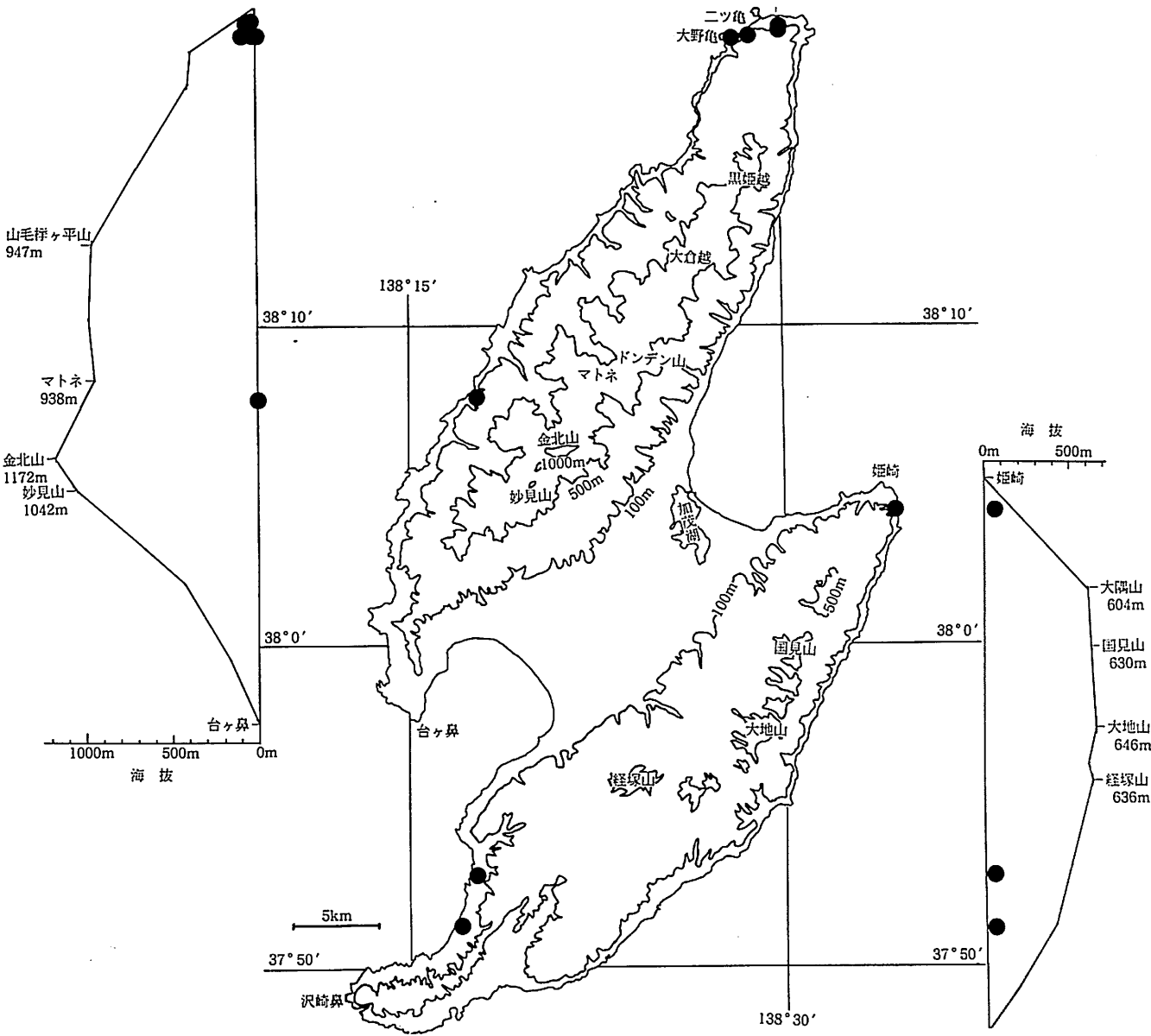
[分布最低地点] 新穂村新穂ダム100m

[越後分布] 県西・弥彦・阿賀野川沿い [弥彦・角田] ある [粟島] ない

[全国分布] 北海道～九州

[分布図] 新潟県植物分布図集6 No. 504(石沢進 1985)

[ノート] 越後での分布は少なく限られているが、大佐渡では高海拔地に広く分布し、小佐渡では限られた範囲に分布する。本種の小佐渡での分布はユキツバキの分布域に重なり、興味深い。



[登載標本]

[熊崎 382382-44]

両津市願(扇岩)5m: IS-[B14]163780(1982)

藻浦(菖蒲平)90m: IS-[B14]163683(1982); 100m: IS-[B14]163760(1982)

大野亀10m: IS-[B14]163825(1982); 40m: IS-[B14]163791(1982)・[B14]163792(1982)・[B14]163798(1982); 140m: IS-[B14]163870(1982)

[相川 382381-14]

相川町南片辺(鹿ノ浦)15m: IS-[B14]164066(1982)

[水津 383381-22]

両津市水津30m: IS-[B14]164266(1982)

[河原田 382376-12]

羽茂町小泊(河ヶ瀬崎)5m: SM-28392(1997)

[河原田 382376-11]

羽茂町素浜3m: IS-[B14]153140(1981); 5m: IS-[NS B14]171004(1989)

[分布最高地点] 両津市大野亀140m

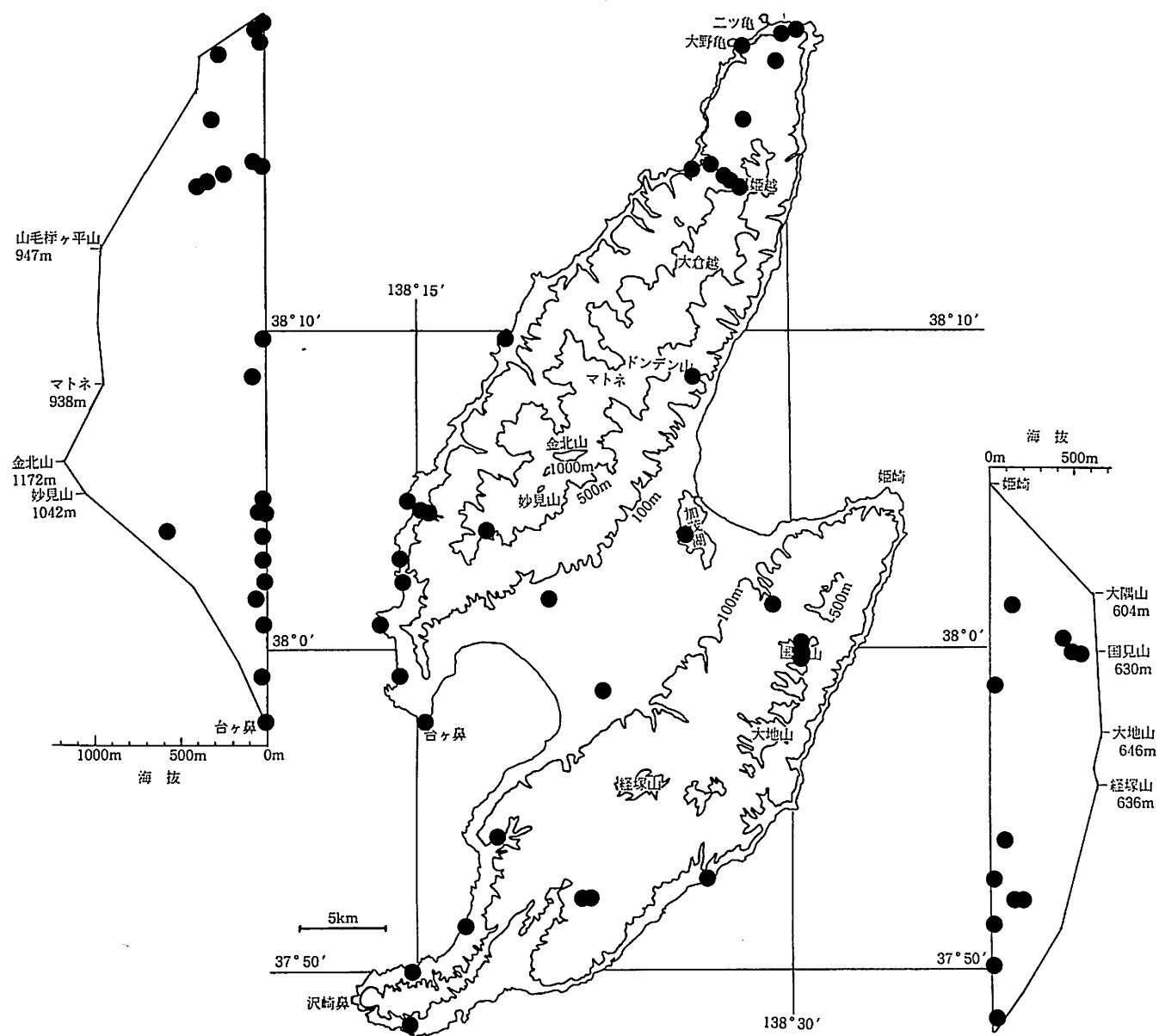
[分布最低地点] 羽茂町素浜3m

[越後分布] 海岸沿い [弥彦・角田] ある [粟島] ない

[全国分布] 本州(北部～鳥取県の日本海沿岸)

[分布図] 新潟県植物分布図集14 No. 1092(荻野美代 1993)

[ノート] 海岸に稀に分布する。



[登載標本]

[鷺崎382382-21・相川382381-24・34]

相川町入川:NOM[1968]

[鷺崎 382382-14]

両津市藻浦55m:IS-[B10]200713(1985)・[B10]200719(1985)

[鷺崎 382382-44]

両津市願(生藤沢)290m:KH-[B10]4992(1980)

藻浦60m:SH-[B10]25755(1985)

大野川3m:IS-[B10]147474(1980);20m:IS-[B10]158390(1981)

[鷺崎 382382-43]

相川町岩谷口(黒姫越:大河内)70m:SM-31935(1997)

両津市山居池350m:KH-[B10]4829(1980)

[鷺崎 382382-42]

相川町岩谷口(黒姫越:大河内)230m:IS-[B10]172104(1982)・[B10]172113(1982);350m:SM-32009(1997);(黒姫越)400m:SM-31576(1997)

[鷺崎 382382-33]

相川町五十浦5m:IS-312833(1995)

[相川 382381-41]

両津市久知川(久知ダム)133m:SH-[田中由里子 3 B10]27775(1986)

[相川 382381-34]

両津市白瀬80m:SH-[B10]28668(1987)

[相川 382381-32]

両津市秋津(加茂湖:樹崎)1m:IS-325939(1997), SM-31286(1997);2m:IS-[B10]215510(1987)・[B10]222048(1987)・[B10]222061(1987);(加茂湖畔)1m:SM-[B10]5363(1987)

[相川 382381-21・22]

金井町中興:IW-[B10]2805(1942)

[相川 382381-21]

金井町平清水(東平清水)40m:IS-[B10]191272(1984)

[相川 382381-14・24]

相川町石花:NOM[1968]

[相川 382381-14]

相川町後尾(影ノ神:浜)1m:IS-[MY-6433 B10]162543(1981)

[相川 382381-13]

相川町北狄:TKB-[IH]72772(1964)

[相川 382381-12]

佐和田町乙和池(浮島)580m:IS-[B10]147377(1980)・[B10]147384(1980)

相川町達者:TKB-[IH]72771(1964);40m:IS-[B10]200458(1985);(海岸)1m:KH-[B10]10238(1981);10m:SH-[B10]25668(1985);20m:SH-[B10]25641(1985);(達者川)40m:IS-[B10]200468(1985)

[相川 381381-42]

相川町小川:NAK-[菊地真弓]1073(1969)

姫津(海岸):NAK-[石見初枝]922(1968)・[中野]1019(1968)

下相川(鬼ヶ城)1m:IS-325976(1997);3m:IS-325972(1997)・325992(1997)

[相川 381381-41]

相川町下相川(海岸)1m: IY-[B10]2192(1938)

鹿伏(春日崎)~大浦0m: SM-27650(1996)・27994(1996)

[宿根木 381375-44]

小木町宿根木30m: IS-[B10]158658(1981)

大浦1m: IS-[B10]65135(1972)

[岩首 383376-14]

両津市赤玉(杉池)440m: IS-[B10]147081(1980)・[B10]147118(1980); (国見山)430m: IS-302445(1994); 440m: IS-302249(1994);
475m: IS-301149(1994); 490m: IS-303988(1994); 495m: IS-302305(1994)・302311(1994)・302334(1994); 500m: SM-26377(1994);
510m: SM-26552(1994); 600m: IS-314795(1995)

[河原田 382376-42]

赤泊村腰細(春日崎)10m: SH-[B10]17907(1979)

[河原田 382376-24]

真野町竹田(妙宣寺入口)15m: IS-[B10]158899(1981)

[河原田 382376-21]

羽茂町大崎(犬落)150m: IS-[B10]200201(1985); 170m: SH-[B10]25545(1985)

[河原田 382376-14]

相川町米郷(台ヶ鼻)0m: SM-27979(1996)・28341(1996)

[河原田 382376-12]

真野町西三川(西三川川)100m: IS-286224(1993)

[河原田 382376-11・12]

羽茂町小泊: KIH[1963]

[河原田 382376-11]

羽茂町素浜10m: IS-[B10]171074(1982)

[河原田 381376-44]

相川町橘30m: IS-244058(1989)

[分布最高地点] 両津市赤玉(国見山)600m

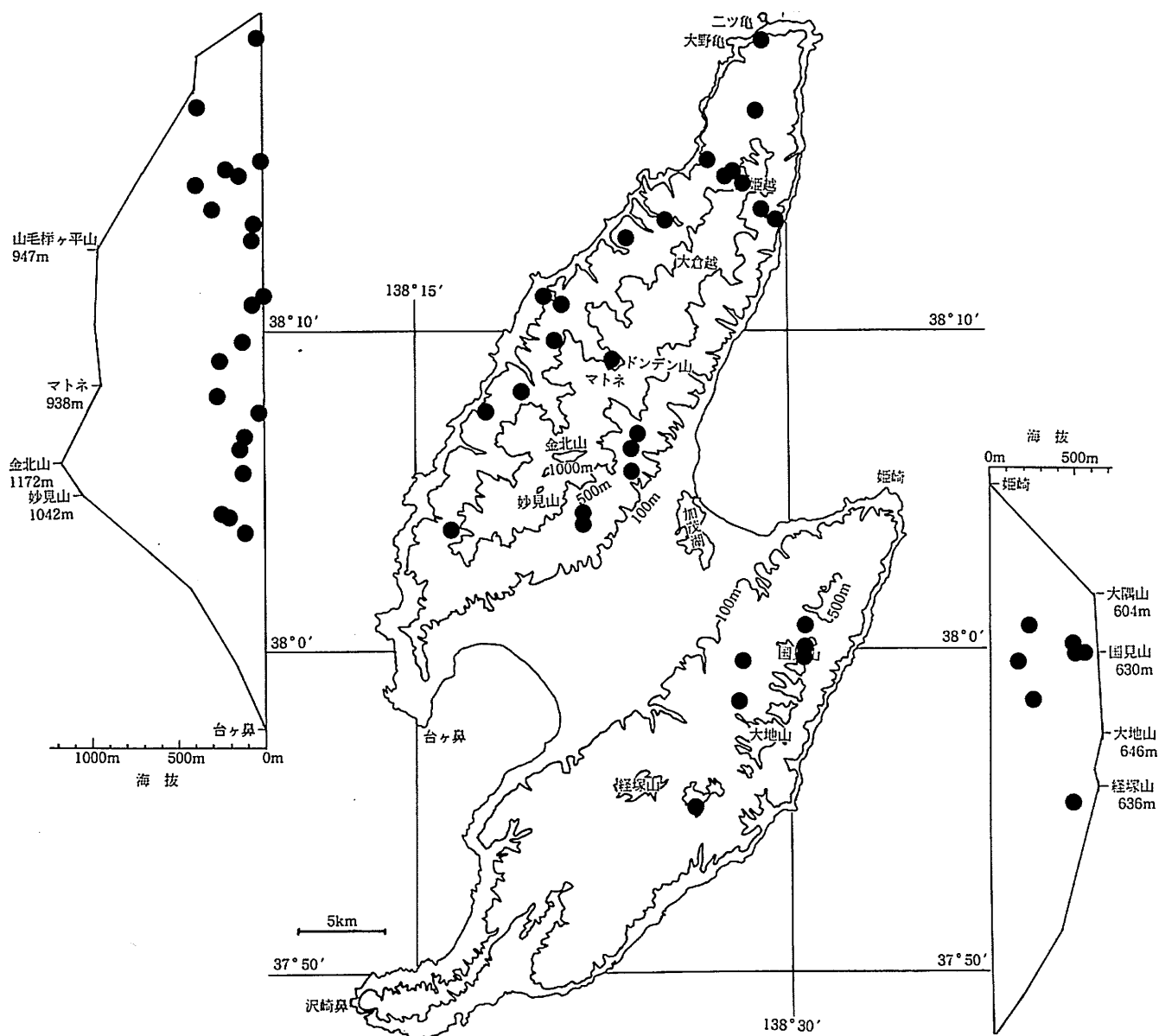
[分布最低地点] 両津市秋津(加茂湖・樹崎)1m, 相川町後尾(影ノ神・浜)1m, 相川町達者(海岸)1m, 相川町下相川(鬼ヶ城)1m, 相川町下相川(海岸)1m, 小木町大浦1m

[越後分布] 海岸沿い・県北部に多い [弥彦・角田] ある [粟島] ない

[全国分布] 北海道~九州

[分布図] 新潟県植物分布図集10 No. 951(遠藤恭平 1989)

[ノート] 越後での分布は限られるが、佐渡では広く多く分布し、興味深い。同属のミソハギ *L. anceps* (Koehne) Makino は新潟県植物分布図集10 No. 950(遠藤恭平 1989)によると佐渡に分布しないことになっているが、再検討の必要がある。



[登載標本]

[鷺崎 382382-44]

両津市願80m: IS-[B06]147445(1980)

[鷺崎 382382-43]

相川町岩谷口(黒姫越:大河内)50m: SM-29552(1997); 250m: SM-31969(1997)

両津市山居池道(光明仏寺)420m: IS-217399(1987)

[鷺崎 382382-42]

相川町岩谷口(大河内)190m: IS-[B06]172025(1982)・[B06]172039(1982); (黒姫越)410m: SM-31515(1997); 420m: IS-323126(1997),
SM-30635(1997)

両津市黒姫(黒姫越:黒姫川)80m: SM-29628(1997)・32205(1997); (黒姫越)320m: SM-29416(1997)

[鷺崎 382382-32]

相川町矢柄(矢柄川)100m: IS-216752(1987)

石名120m: IS-200643(1985)・200649(1985)

[鷺崎 382382-21]

相川町高千: NAK-124(1950)

入川(入川)30m: IS-326101(1997); 100m: IS-324934(1997)

[相川 382381-34]

相川町入川(入川)300m: KH-[B06]17066(1983), SM-32710(1998)

[相川 382381-33]

両津市貝喰川(支流)150m: IS-302499(1994)

梅津(梅津川:発電所)130m: SM-30061(1997)

梅津川(支流)170m: IS-302573(1994)

[相川 382381-24]

相川町後尾130m: IS-[B06]162261(1981)・[B06]162348(1981)

南片辺(大塚山)300m: KH-[B06]17168(1983)

[相川 382381-22・23]

金井町金北山: IW-[B06]2787(1942)

[相川 382381-22]

金井町新保(平): IY-[HK B06]91721(1968); (第二ダム下:金北山旧登山道)220m: IS-[B06]175669(1983); (金北山)270m: IS-[B06]
191001(1984)

[相川 382381-14]

相川町南片辺(鹿ノ浦)50m: IS-200605(1985)

[相川 382381-12]

相川町達者(達者川)150m: IY-[B06]46402(1960)

[相川 382381-]

両津市・相川町アオネバ越: NOM[1968]

ドンデン山: KIH[1963]

[水津 383381-11]

両津市久知川(四十八カ所越)210m: IS-[B06]146852(1980)・[B06]146899(1980)

[岩首 383376-14]

両津市赤玉(国見山)470m: IS-301045(1994); 500m: SM-26419(1994); 545m: IS-302425(1994)

[河原田 382376-44]

新穂村大野(清水寺越)230m: KH-[B06]15317(1983)

新穂ダム(国府川:臼ヶ滝道)150m: IS-[B06]171291(1982); (国府川)150m: IS-[B06]171165(1982)

[河原田 382376-33]

真野町(飛地:蛇河内沢)460m:KH-[B06]18700(1984)

[河原田 382376-31]

赤泊村赤泊:NOM[1968]

[分布最高地点] 両津市赤玉(国見山)545m

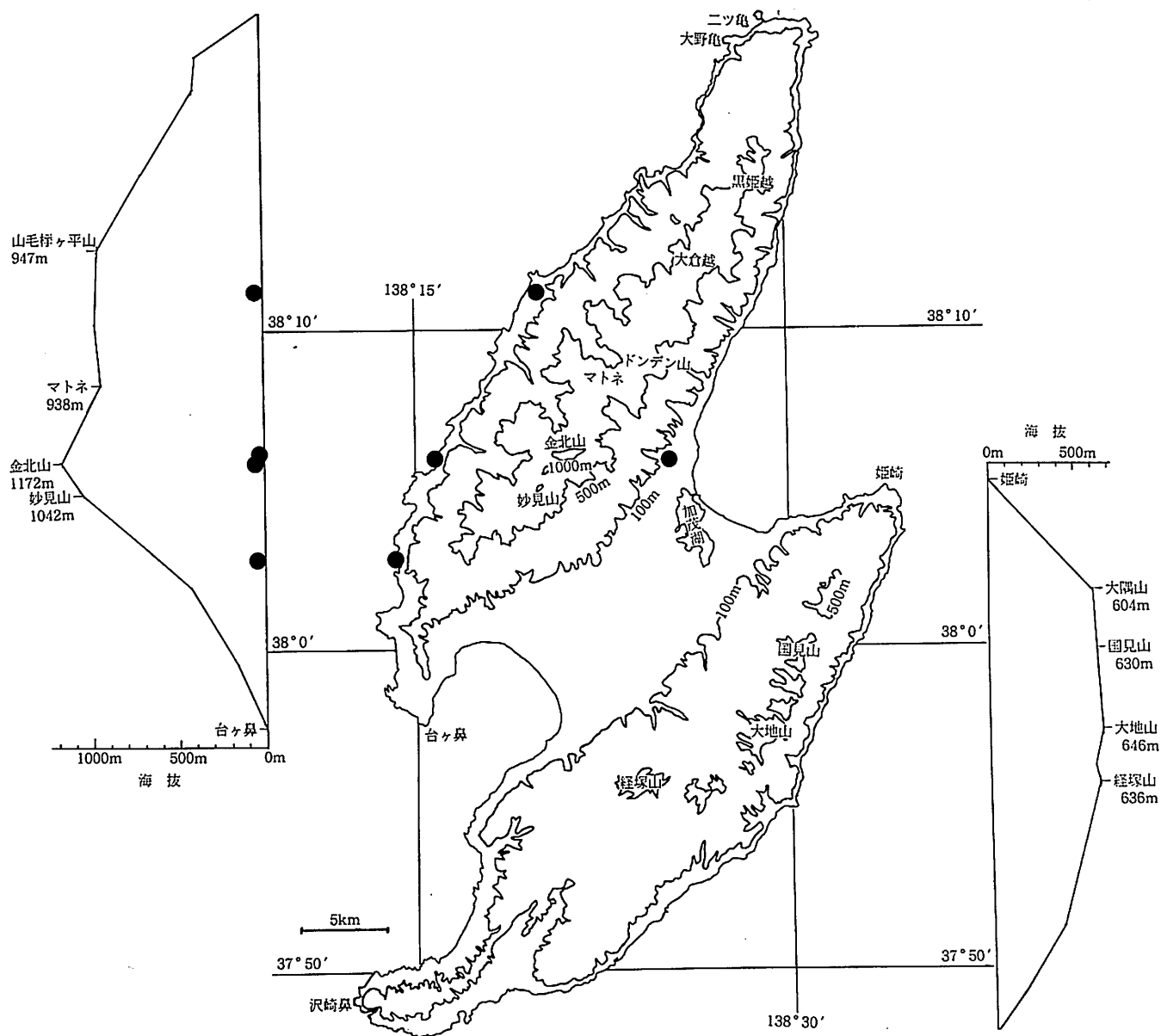
[分布最低地点] 相川町入川(入川)30m

[越後分布] 広い・少ない(ラショウモンカズラ型) [弥彦・角田] ある [粟島] ない

[全国分布] 北海道～九州

[分布図] 新潟県植物分図集6 No. 508(遠藤恭平 1985)

[ノート] 越後での分布は限られるが、佐渡では山地に広く多く分布し、興味深い。



[登載標本]

[鷺崎382382-21・相川382381-24・34]

相川町入川:NAK-232

[鷺崎 382382-21]

相川町入川(入川)10m:SM-31361(1997);20m:IS-326088(1997);(入川河口)20m:IS-[MY-6456]162552(1981)

[相川 382381-33]

両津市梅津(馬場:梅津川):IS-161494(1981);(梅津川)30m:IS-[MY-6346]162503(1981)

[相川 382381-13]

相川町北狄(戸地道)10m:IS-320103(1996)・320104(1996)

戸地〜北狄(鷹ノ巣トンネル)10m:SM-27774(1996)・32727(1998)

[相川 382381-]

両津市:KIH[1963]

[相川 381381・382381・鷺崎 382382]

相川町:KIH[1963]

[相川 381381-42]

相川町下相川(鬼ヶ城)3m:IS-325970(1997)

下相川〜小川鬼ヶ城10m:SM-27772(1996)

[分布最高地点] 両津市梅津(梅津川)30m

[分布最低地点] 相川町下相川(鬼ヶ城)3m

[越後分布] ない [弥彦・角田] ない [粟島] ない

[全国分布] 福島県・佐渡などきわめて稀

[分布図] 新潟県植物分布図集17:資料(1996)

[ノート] 大佐渡の低海拔地にのみ分布する。全国的にもきわめて稀で貴重な植物である。河川改修や道路工事などの影響の受けやすい低海拔の湿地に生育するので、人為による絶滅が危惧される。

[登載標本]

[鷺崎 382382-13]

両津市虫崎(古川:虫崎隧道)30m:IS-163413(1982)・171773(1982);40m:IS-163445(1982)

[鷺崎 382382-43]

相川町岩谷口(黒姫越:大河内)30m:SM-29518(1997);130m:SM-30145(1997);170m:IS-171936(1982)

両津市山居池350m:IS-147302[B03](1980)・286496(1993)

真更川70m:IS-244102(1989)・244117(1989)

[鷺崎 382382-42]

相川町岩谷口190m:IS-200687(1985);(大河内)190m:IS-172047(1982);200m:IS-172069(1982);(黒姫越)410m:SM-29057(1997);
420m:IS-323129(1997)・323136(1997);430m:SM-30731(1997)両津市黒姫(黒姫川)60m:IS-[B03]161526(1981);(黒姫越:黒姫川)20m:SM-28764(1997);80m:SM-29649(1997);250m:SM-30449
(1997);(黒姫越)250m:IS-[B03]161709(1981);310m:SM-29295(1997);320m:SM-29264(1997)・31730(1997);440m:IS-[B03]
161675(1981);450m:SM-29407(1997);(黒姫越:南)700m:SM-29204(1997);(黒姫越~山毛櫸ヶ平山)550m:SM-30276(1997)

[鷺崎 382382-32]

相川町矢柄(矢柄川)210m:IS-216616(1987)

石名120m:IS-200632(1985)

小田:NOM[1969]

[鷺崎 382382-31]

相川町小野見(御池)250m:IS-216883(1987)

大倉(大倉越)285m:IS-286416(1993);500m:IY-[TT B03]71020(1965), TT-[B03]7116(1965);(新潟大学演習林道)350m:IS-[B03]
162108(1981);360m:IS-[B03]162087(1981);(新潟大学演習林)450m:IS-217088(1987);460m:IS-[B03]162004(1981)

[鷺崎 382382-21]

相川町小野見160m:IS-163901(1982)

入川30m:IS-[B03]109073(1977);100m:IS-326202(1997)

[相川 382381-44]

両津市坊ヶ崎20m:IS-286686(1993)

白瀬(白瀬川)50m:IS-217510(1987)

[相川 382381-41]

新穂村中村(トキ保護センター)400m:IS-[B03]120102(1978)

[相川 382381-34]

相川町ドンデン山(アオネバ越)770m:IS-178727(1983)

両津市ドンデン山(アオネバ越)710m:IS-[B03]161493(1981);770m:IS-[B03]161442(1981);780m:IS-[B03]161411(1981);(タダラ
峰西斜面)840m:IS-[B03]161353(1981)・[B03]161367(1981)

[相川 382381-33]

両津市梅津川(支流)190m:IS-302563(1994)

[相川 382381-33・43]

両津市梅津:NOM[1969]

[相川 382381-32]

両津市長江(長江川)150m:IS-298754(1994)

[相川 382381-31]

新穂村瓜生屋(中学校裏)40m:IS-[B03]119913(1978)

[相川 382381-24]

相川町石花(石花川)170m:IS-322096(1997)

後尾130m:IS-[B03]162215(1981);165m:IS-286353(1993)・286356(1993)

南片辺(大塚山)450m:IS-286326(1993)・286336(1993)
 北片辺(大塚山)160m:IS-[B03]65622(1972)
 [相川 382381-23]
 相川町金北山(南片辺道):IS-290793(1993)
 北片辺(大塚山)630m:IS-[B03]158407(1981)・[B03]158424(1981)・[B03]158507(1981);850m:IS-[B03]65818(1972)・[B03]65843
 (1972)
 [相川 382381-22]
 佐和田町真光寺(石田川:右岸)450m:IS-313157(1995)
 金井町新保(第二ダム下:金北山旧登山道)210m:IS-175621(1983)・175626(1983)・175631(1983)
 [相川 382381-14・24・23]
 相川町南片辺(舟山):KIH[1963]
 北片辺(金北山):IY-[OT B03]19419(1951)
 [相川 382381-14]
 相川町片辺:NOM[1969]
 [相川 382381-13]
 相川町戸地(戸地川)170m:KH-[B03]8272(1981)
 北狄60m:IY-[B03]724(1934)
 [相川 382381-12]
 佐和田町妙見山(屋敷平)590m:KH-[B03]8401(1981)
 乙和池580m:IS-306522(1995), SM-29003(1997);590m:IS-[B03]147302(1980)
 相川町(妙見山)310m:IS-306542(1995)
 達者40m:IY-[B03]46363(1980);60m:SM-29963(1997);80m:IS-323111(1997);(達者川)30m:SM-31437(1997)
 [相川 382381-11]
 相川町相川(佐渡鉾山:濁川)220m:IS-216196(1987);230m:IS-216213(1987)
 [相川 382381-]
 両津市・相川町・金井町・佐和田町金北山:NOM[1969]
 両津市・相川町アオネノ越:NOM[1969]
 [相川 381381-41]
 相川町下相川(水金ダム)40m:IS-201510(1986);80m:IS-216283(1987);100m:IS-201530(1986)
 [水津 383381-11]
 新穂村生椿(久知川)210m:IS-[B03]119770(1978)
 両津市久知川(生椿分岐点)220m:IS-306306(1995);(四十八カ所越)210m:IS-[B03]146861(1980);300m:IS-[B03]146948(1980), KH-
 [B03]7938(1981)
 [宿根木 381375-44]
 小木町宿根木(鬼ヶ持沢)30m:IS-[B03]158779(1981)
 [岩首 383376-14]
 両津市赤玉(杉池)410m:KH-[B03]8031(1981);(国見山)500m:SM-25886(1994);510m:IS-298351(1994);520m:IS-298411(1994);
 580m:IS-297622(1994)
 [河原田 382376-44]
 新穂村新穂ダム110m:IS-190576(1984);(国府川:臼ヶ滝道)150m:IS-171282(1982);(国府川)150m:IS-171098(1982);(天神股川)
 240m:IS-[B03]120208(1978)
 [河原田 382376-43]
 畑野町小倉(駒ノ上:小倉川)240m:IS-295690(1993), SM-32733(1998)
 [河原田 382376-34]
 畑野町長谷(長谷寺)110m:IS-306401(1995)
 島見(経塚山)120m:IS-[B03]65956(1972)

畑野:NOM[1969]

坊ヶ浦:IY-[YM B03]47971(1940)

[河原田 382376-33]

真野町大川(経塚山)300m:IS-[B03]65509(1972);330m:IS-[B03]65490(1972)

赤泊村外山480m:KH-[B03]8181(1981)

畑野町小倉(日蔭)160m:IS-[B03]120145(1978)

[河原田 382376-32]

赤泊村下川茂:NOM[1969];210m:IS-321996(1997)

真野町真野:NOM[1969]

[分布最高地点] 相川町北片辺(大塚山)850m

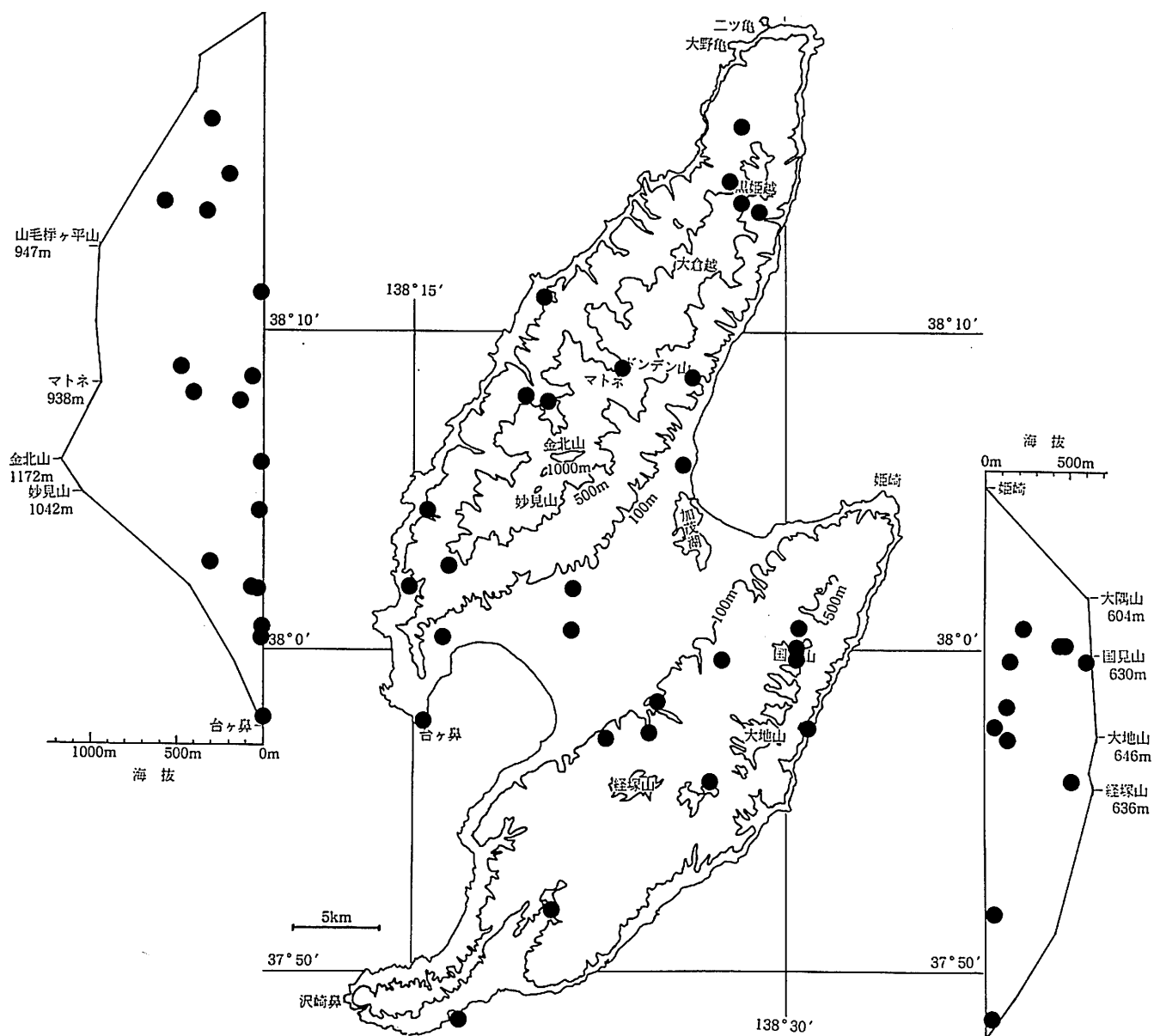
[分布最低地点] 両津市黒姫(黒姫越:黒姫川)20m, 両津市坊ヶ崎20m

[越後分布] ない [弥彦・角田] ない [粟島] ない

[全国分布] 本州(関東以西)~九州, 山形県(結城嘉美 1992 新版山形県の植物誌 新版山形県の植物誌刊行委員会, 山形), 秋田県(藤原陸夫 1997 秋田県植物分布図 秋田県環境と文化のむら協会, 五城目)にも分布記録がある。

[分布図] 新潟県植物分布図集3 No. 203(伊藤邦男 1982)

[ノート] 越後には全く分布しないが, 佐渡には広く多く分布し, きわめて興味深い。



[登載標本]

[慈崎 382382-43]

両津市山居池350m: IS-[B01]147728(1980)

[慈崎 382382-42]

両津市黒姫(黒姫越:黒姫川)250m: SM-30484(1997); (黒姫越)350m: SM-31132(1997)・31763(1997); (黒姫越～山毛櫸ヶ平山)600m: SM-30311(1997)

[相川 382381-34]

相川町入川(入川)500m: SM-32720(1998)

[慈崎 382382-32]

相川町大倉: NOM[1968]

[慈崎 382382-21]

相川町入川(入川)30m: IS-326097(1997)・326103(1997)

北川内: NOM[1969]

[相川 382381-34]

両津市白瀬(白瀬川)90m: IS-312731(1995)

[相川 382381-33]

両津市梅津20m: SM-30052(1997)

[相川 382381-24]

相川町石花(石花川)160m: IS-322090(1997)

北片辺(大塚山)410m: IS-[B01]65722(1972)

[相川 382381-21]

金井町中興10m: IY-[B01]45504(1960); (上野口)80m: IY-[B01]45572(1960)

[相川 382381-12]

相川町相川(妙見山)310m: IS-306552(1995)

達者40m: IY-[B01]46359(1960)

[相川 382381-11]

佐和田町沢根町(亀甲石道)20m: IS-306640(1995)

[相川 381381-41]

相川町下相川(山之神)50m: IS-319974(1996)

[水津 383381-22]

両津市片野尾: IY-[KU-3012 B01]86107(1967)

[水津 383381-11]

両津市久知川(四十八カ所越)210m: IS-[B01]146874(1980)

[小木 382375-14]

小木町小木町(城山)20m: IS-[B01]38690(1969)

[岩首 383376-14]

両津市豊岡(柿野浦道)30m: IS-[B01]57539(1971)

赤玉(杉池)430m: IS-[B01]147024(1980); 440m: IS-[B01]147058(1980); (国見山)465m: IS-298497(1994); 595m: IS-298383(1994); 600m: IS-297649(1994)・301098(1994), SM-25942(1994)・25943(1994)

[河原田 382376-44]

新穂村新穂ダム(天神股川)130m: IS-314879(1995)

[河原田 382376-43]

畑野町女神山500m: SM-32681(1998)

[河原田 382376-34]

畑野町長谷(長谷寺)110m:IS-306410(1995)

島見(経塚山)130m:IS-[B01]66007(1972)

畑野:IY-[YM-7097 B01]53367(1955)

[河原田 382376-33]

真野町大川(経塚山)110m:IS-[B01]65551(1972)

[河原田 382376-21]

羽茂町飯岡〜大崎(羽茂川)40m:SM-31230(1997)

[河原田 382376-14]

相川町米郷(台ヶ鼻)30m:IS-320232(1996)・320995(1996)

[河原田 382376-11]

羽茂町村山:KIH[1963]

[分布最高地点] 両津市黒姫(黒姫越〜山毛櫨ヶ平山)600m, 両津市赤玉(国見山)600m

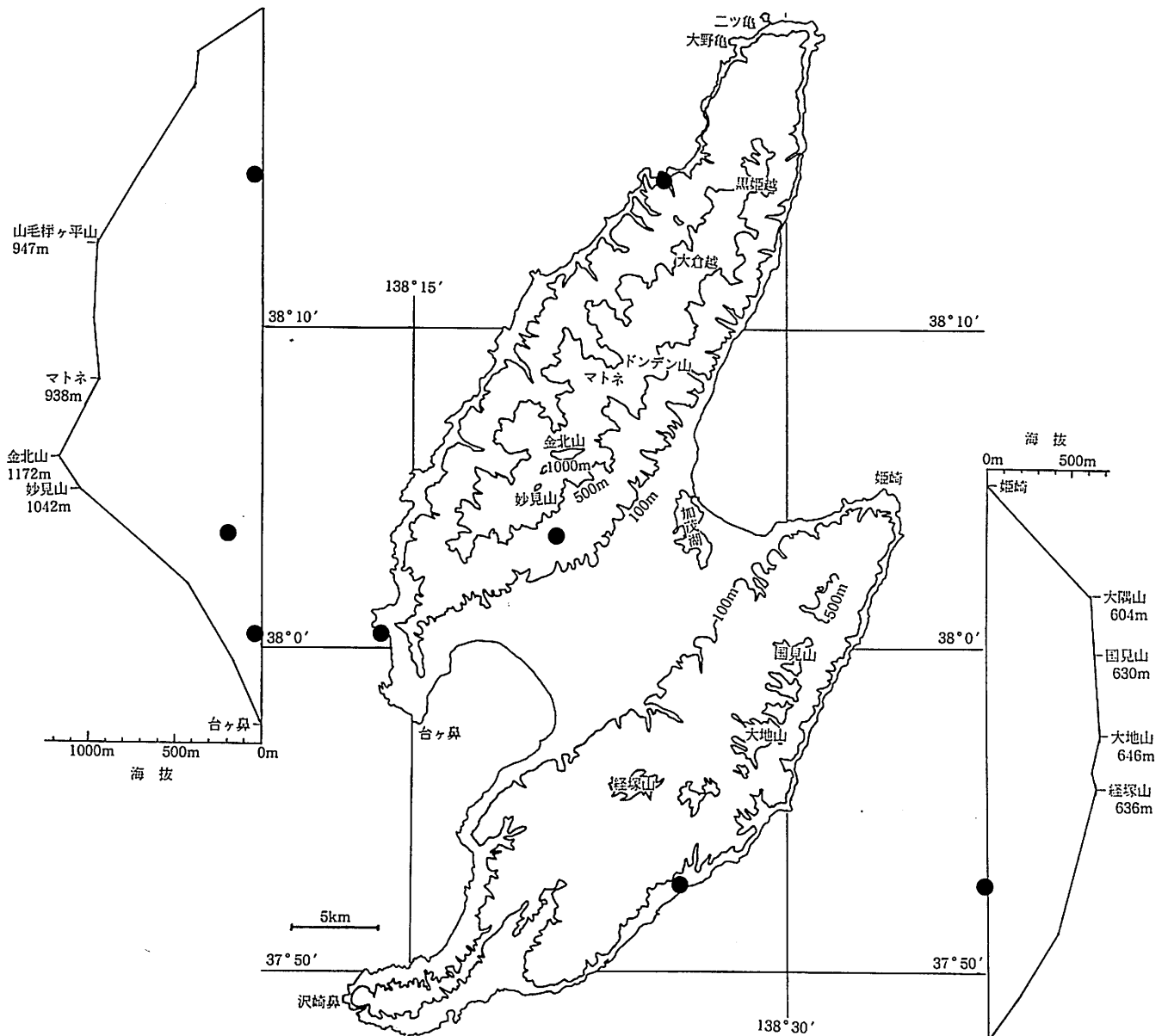
[分布最低地点] 金井町中興10m

[越後分布] 阿賀野川沿い・頸城・岩船 [弥彦・角田] ある [粟島] ない

[全国分布] 本州〜九州

[分布図] 新潟県植物分布図集1 No. 25(柄沢朋暢 1980), 14:資料(1993)

[ノート] 越後での分布は限られているが、佐渡では広く分布し、興味深い。



[登載標本]

[嵯崎 382382-32]

相川町関30m: IS-[B04]174334(1983), IY-[B04]2473(1939)

[相川 382381-21・22]

金井町千種190m: KH-[B04]8469(1981)

[相川 381381-41]

相川町大浦(尾平神社)10m: SM-26691(1996, April 29); 20m: IS-[B04]153383(1981)・[B04]153428(1981)

[河原田 382376-32]

赤泊村徳和浜(大掠神社)10m: KH-[B04]7850(1981)

[河原田 382376-11・12]

羽茂町小泊: KIH[1963]

[分布最高地点] 金井町千種190m

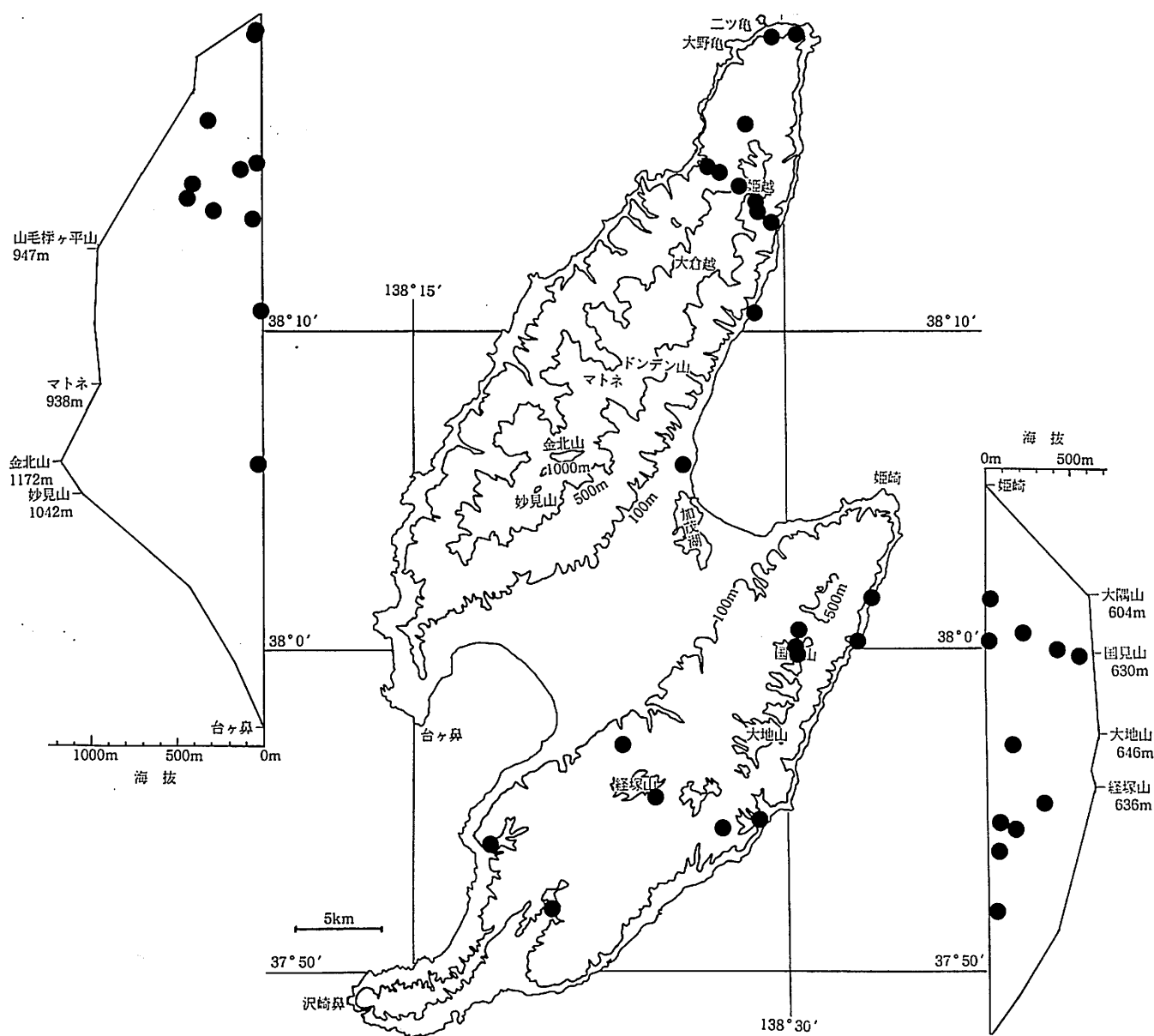
[分布最低地点] 相川町大浦(尾平神社)10m, 赤泊村徳和浜(大掠神社)10m

[越後分布] 阿賀野川沿い・弥彦・頸城・魚沼 [弥彦・角田] ある [粟島] ない

[全国分布] 北海道～九州

[分布図] 新潟県植物分布図集4 No. 313(小林浩二 1983), 8:資料(1987), 9:資料(1988)

[ノート] 低海拔地に稀に分布する。



[登載標本]

[嵯崎 383382-14]

両津市藻浦:KIH[1963];80m:SM-28945(1997)

[嵯崎 382382-44]

両津市二ツ亀(対岸)80m:IS-322024(1997)

[嵯崎 382382-43]

相川町岩谷口(黒姫越:大河内)50m:SM-28635(1997);130m:SM-30144(1997);(跳坂):KIH[1963]

両津市山居池350m:IS-[B01]147680(1980), SM-28970(1997)・322049(1997)

[嵯崎 382382-42]

相川町岩谷口(黒姫越)410m:SM-29984(1997);420m:IS-323133(1997)

両津市黒姫(黒姫越:黒姫川)80m:SM-29707(1997);(黒姫越)320m:SM-31728(1997);450m:SM-29388(1997)

[嵯崎 382382-41]

両津市北松ヶ崎5m:IS-[B01]109171(1977)

[嵯崎 382382-32]

相川町大倉:KIH[1963]

[相川 382381-33・43]

両津市梅津:NOM[1968]

[相川 382381-33]

両津市梅津20m:IS-323221(1997), SM-30054(1997)

[水津 383381-11]

新穂村生椿(久知川)210m:IS-[B01]119772(1978)

両津市月布施10m:IS-199903(1985)

東強清水20m:IS-[B01]119862(1978)

[岩首 383376-14]

両津市赤玉(国見山)430m:IS-302405(1994);440m:SM-26414(1994);520m:IS-298402(1994);530m:IS-303932(1994), SM-25962
(1994)・25965(1994)

[河原田 382376-42]

畑野町小倉峠〜河内170m:TY-[B01]2460(1979)

多田(諏訪神社〜いこいの村佐渡)60m:TY-[B01]2488(1979)・[B01]2500(1979)

[河原田 382376-33]

真野町竹田川ダム150m:SH-[B01]17503(1979)

赤泊村外山350m:SH-17503[B01](1979)

[河原田 382376-21]

羽茂町飯岡〜大崎(羽茂川)40m:SM-31228(1997)

[河原田 382376-12]

真野町西三川(西三川川)60m:IS-[B01]62274(1972);80m:IS-[B01]65218(1972)

[分布最高地点] 両津市赤玉(国見山)530m

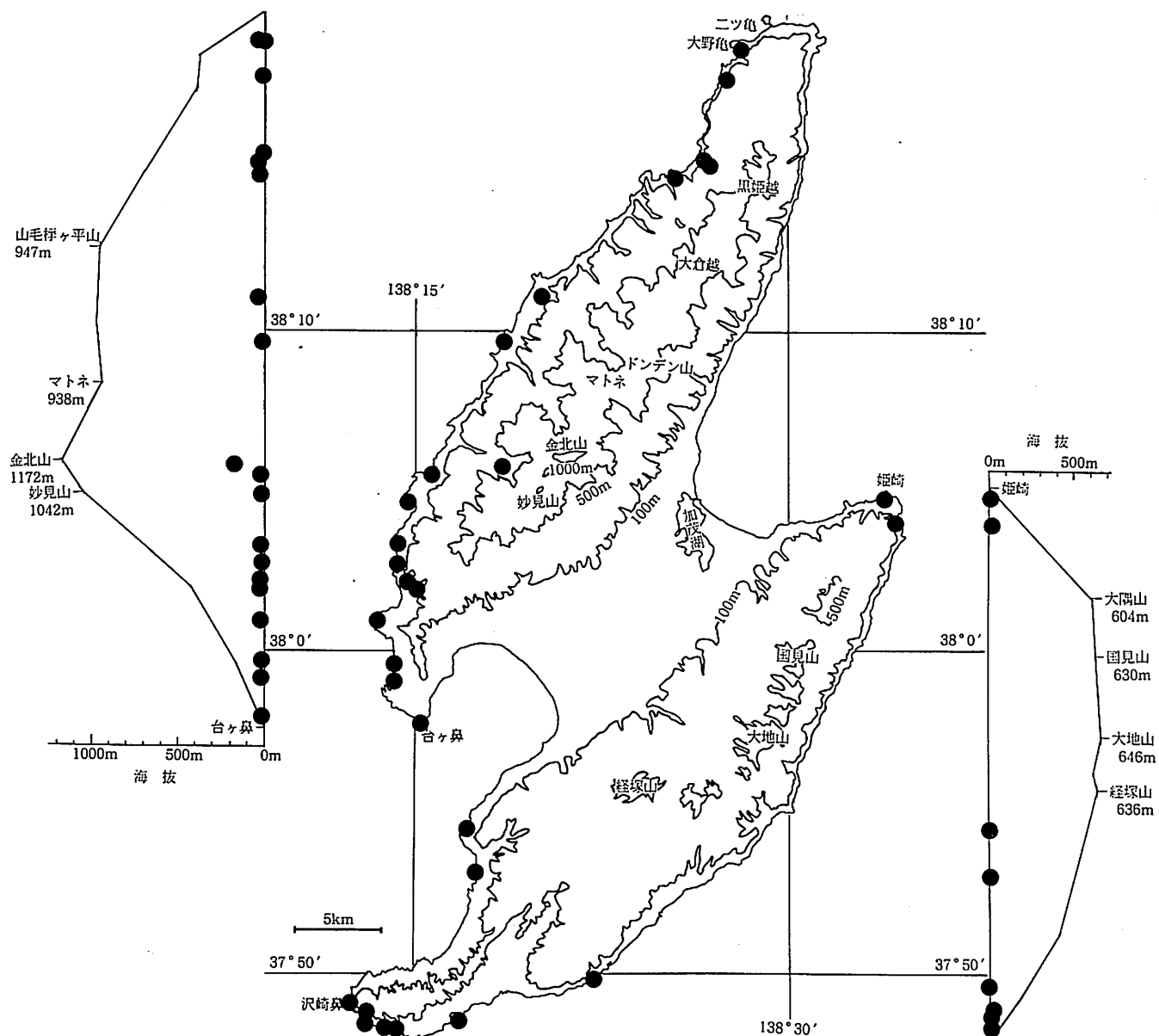
[分布最低地点] 両津市北松ヶ崎5m

[越後分布] 県北部・弥彦・頸城 [弥彦・角田] ある [粟島] ある

[全国分布] 本州〜九州

[分布図] 新潟県植物分布図集1 No.26(松田義徳 1980)

[ノート] 広く分布するが、大佐渡の外海府には少ない。



[登載標本]

[鷺崎 382382-44]

両津市北鶴島10m:IS-226037(1988)

大野亀3m:IS-[B09]147472(1980);20m:IS-[B09]158377(1981);40m:IS-[B09]163807(1982);50m:IS-[B09]171799(1982)・[B09]171810(1982)

[鷺崎 382382-43]

相川町岩谷口10m:IS-286463(1993);(黒姫越:大河内)30m:SM-30768(1997);40m:SM-29536(1997);(黒姫越)70m:KH-[B09]10518(1981)

[鷺崎 382382-32]

相川町関(寒戸崎)20m:IS-[B09]147618(1980)・[B09]147639(1980)

[鷺崎 382382-21]

相川町入川(入川)30m:IS-326110(1997)・326113(1997)

[相川 382381-14]

相川町後尾(影ノ神:浜)1m:IS-[B09]162535(1981)

[相川 382381-13]

相川町戸地(戸地川:右沢)180m:KH-[B09]19292(1984)

北狄20m:IS-286307(1993);(戸地道)10m:IS-320105(1996);(揚島道)30m:IS-225948(1988)

[相川 382381-11]

相川町相川30m:IS-[B09]201623(1986)

[相川 381381-42]

相川町下相川(鬼ヶ城)1m:IS-325982(1997);2m:SM-31343(1997)

小川:NAK-[菊地真弓]1078(1969);5m:IS-[B09]153475(1981);7m:IS-[B09]153362(1981)

姫津(海岸):NAK-[石見初枝]917(1968)

[相川 381381-41]

相川町下相川(水金ダム)30m:IS-[B09]216258(1987)

鹿伏(春日崎):NAK-[西村信夫]883(1968)・[大槻巧]813(1968);1m:KH-[B09]11999(1982);2m:IS-320141(1996)

鹿伏(春日崎)~大浦0m:SM-27360(1996)・27625(1996)

[水津 383381-22]

両津市水津5m:IS-[B09]38556(1969), KH-[B09]18953(1984)

野城(姫崎燈台:海岸)2m:KH-[B09]11622(1982)

[小木 382375-24]

赤泊村大杉5m:KH-[B09]11920(1982)

[小木 382375-14]

小木町小木町(城山)5m:IS-[B09]158866(1981)・[B09]158871(1981);30m:IS-243941(1989)

[宿根木 381375-44]

小木町強清水(海岸)3m:KH-[B09]11724(1982)

宿根木(萩ノ浦谷)30m:IS-[B09]64935(1972)

犬神平(犬神岬)5m:KH-[B09]8073(1981)

深浦(地獄谷)1m:IS-[B09]65060(1972);40m:IS-[B09]62173(1982)

沢崎40m:KH-[B09]10203(1981)

[河原田 382376-14]

相川町米郷(台ヶ鼻)0m:SM-27591(1996)

[河原田 382376-12]

真野町田切須(入道岩)5m:IS-244403(1989)

高崎(弁天岩)5m: IS-229774(1988)

(河原田 381376-44)

相川町橘(七浦海岸)3m: IS-[B09]147185(1980)

高瀬～橘0m: SM-27521(1996)

大浦～高瀬0m: SM-27445(1996)

[分布最高地点] 相川町戸地(戸地川:右沢)180m

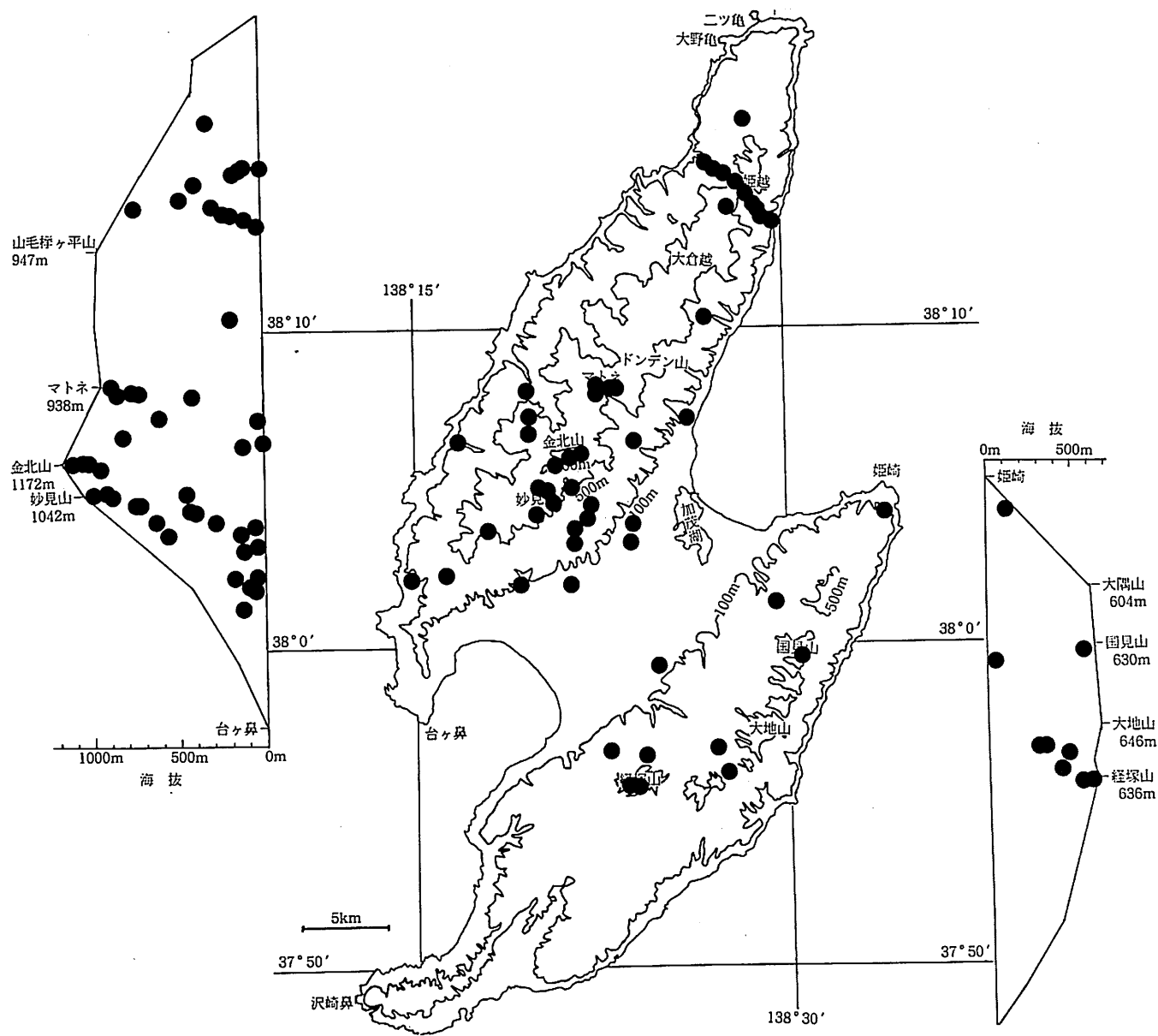
[分布最低地点] 相川町鹿伏(春日崎)～大浦0m, 相川町米郷(台ヶ鼻)0m, 相川町高瀬～橘0m, 相川町大浦～高瀬0m

[越後分布] 頸城・魚沼・岩船 [弥彦・角田] ない [粟島] ない

[全国分布] 北海道・本州(近畿以東)

[分布図] 新潟県植物分布図集9 No. 821(小林浩二 1988)

[ノート] 海岸に広く分布し、島の西側に多い。佐渡のイブキボウフウはこのハマイブキボウフウのみで、山地の型は分布しない。



[登載標本]

[鷺崎 382382-43]

相川町岩谷口:TKB-[IH]74332(1964);(黒姫越:大河内)60m:SM-28651(1997);130m:SM-28677(1997);170m:IS-[B06]171887(1982)・
[B06]171902(1982);200m:SM-30213(1997)

両津市山居池340m:IS-322058(1997);350m:IS-[B06]147720(1980)・[B06]147768(1980)

[鷺崎 382382-42]

相川町岩谷口(黒姫越)410m:SM-29029(1997);420m:IS-323140(1997)

両津市黒姫(黒姫越:黒姫川)70m:IS-161620(1981);120m:SM-28825(1997);240m:SM-30457(1997);(黒姫越)260m:IS-[B06]161690
(1981);300m:SM-29303(1997);500m:SM-28496(1997);(黒姫越〜山毛櫸ヶ平山)770m:SM-30363(1997)

[鷺崎 382382-41]

両津市和木210m:IS-[B06]62705(1972);220m:IS-[B06]62703(1972)

[相川 382381-41]

両津市久知川(四十八カ所越)130m:IS-[B06]119731(1978)

[相川 382381-34]

相川町ドンデン山(アオネバ越〜マトネ)790m:IS-[B06]178801(1983)・[B06]178936(1983)

両津市ドンデン山:1Y-[中川千秋 B06]3036(1939);(アオネバ越)780m:IS-[B06]161417(1981)

[相川 382381-33]

両津市椿50m:IS-[B06]191497(1984)

梅津140m:IS-[B06]62711(1972)

[相川 382381-32]

金井町安養寺(安養寺)55m:IS-322178(1997)・324977(1997)

両津市上横山(上野)90m:IS-[B06]164099(1982)・[B06]164106(1982)

[相川 382381-24]

相川町北片辺(大塚山)410m:IS-[B06]65732(1972)

金北山(マトネ)910m:IS-[B06]179030(1983);(マトネ南:石花越)880m:IS-[B06]179103(1983)

[相川 382381-23]

金井町新保(ジュンサイ池:金北山旧登山道)470m:IS-[B06]176003(1983)

妙見山(山頂)1040m:1Y-[B06]1587(1937)(白花)

金北山(白雲荘〜妙見山)920m:SM-26327(1994);(妙見山〜金北山)950m:SM-26061(1994);(西:ブナ林)980m:IS-[B06]17947
(1983);(東)1150m:IS-[B06]179579(1983)・[B06]179612(1983);1160m:IS-[B06]179565(1983)

相川町妙見山1000m:IS-[B06]191090(1984)

北片辺(大塚山)630m:IS-[B06]158420(1981);850m:IS-[B06]65836(1972)

両津市金北山(役ノ行者:北)1030m:IS-[B06]179835(1983);(カキツバタ池)1060m:IS-[B06]179716(1983)

[相川 382381-22]

金井町中興(両尾山)170m:IS-[B06]190895(1984)

新保川140m:IS-[B06]109016(1977)

新保(金北山旧登山道)300m:IS-175728(1983);430m:IS-[B06]175877(1983);440m:IS-[B06]175881(1983);450m:IS-[B06]175905
(1983)

金北山(白雲荘〜妙見山)900m:SM-26121(1994)・26174(1994)・26245(1994)

妙見山(真光寺道)660m:1Y-[B06]45885(1960);(祓川:白雲荘下)750m:IS-[B06]191217(1984);780m:IS-[B06]179234(1983)

[相川 382381-21]

金井町中興(上野口)80m:1Y-[B06]45552(1960)・[B06]45568(1960)

佐和田町真光寺100m:IS-[B06]109416(1977)・[B06]109418(1977)・[B06]109421(1977)・[B06]109434(1977)

[相川 382381-14・24・23]

相川町北片辺(金北山): IY-[OT-286 B06]19422(1951)

[相川 382381-13]

相川町戸地(戸地川)20m: IS-[B06]174244(1983)

[相川 382381-12]

佐和田町乙和池590m: IS-[B06]147239(1980)・[B06]147274(1980)

[相川 382381-11]

相川町相川(佐渡鉾山:大立): NAK-[村川能夫子 51]723(1956); (佐渡鉾山:夕白沢)200m: IY-[B06]2042(1938)

[相川 381381-41]

相川町下相川(水金ダム)70m: IS-[B06]174198(1983)・[B06]174205(1983)・[B06]174208(1983)

[相川 382381-]

両津市・相川町・金井町・佐和田町金北山: NOM[1968]

両津市・相川町ドンデン山: KIH[1963]

[水津 383381-22]

両津市野城110m: IS-[B06]164418(1982)

[岩首 383376-14]

両津市赤玉(国見山)550m: IS-303955(1994)

[河原田 382376-43]

畑野町小倉峠420m: IS-[B06]120185(1978)

小倉(駒ノ上:小倉川)280m: KH-[B06]19266(1984)

[河原田 382376-42]

畑野町多田: NOM[1968]

[河原田 382376-34]

畑野町栗野江(加茂神社)20m: IS-[B06]38754(1969)・[B06]38755(1969)

[河原田 382376-33]

真野町経塚山300m: IS-[B06]62084(1972)・[B06]62087(1972)・[B06]62088(1972)・[B06]62089(1972)・[B06]62090(1972)・[B06]62091(1972)・[B06]62092(1972); 550m: IS-[B06]62325(1972)・[B06]62326(1972); 580m: IS-[B06]62337(1972)・[B06]62338(1972)

畑野町猿八(経塚山)460m: IS-[B06]65267(1972)

[分布最高地点] 金井町金北山(東)1160m

[分布最低地点] 相川町戸地(戸地川)20m

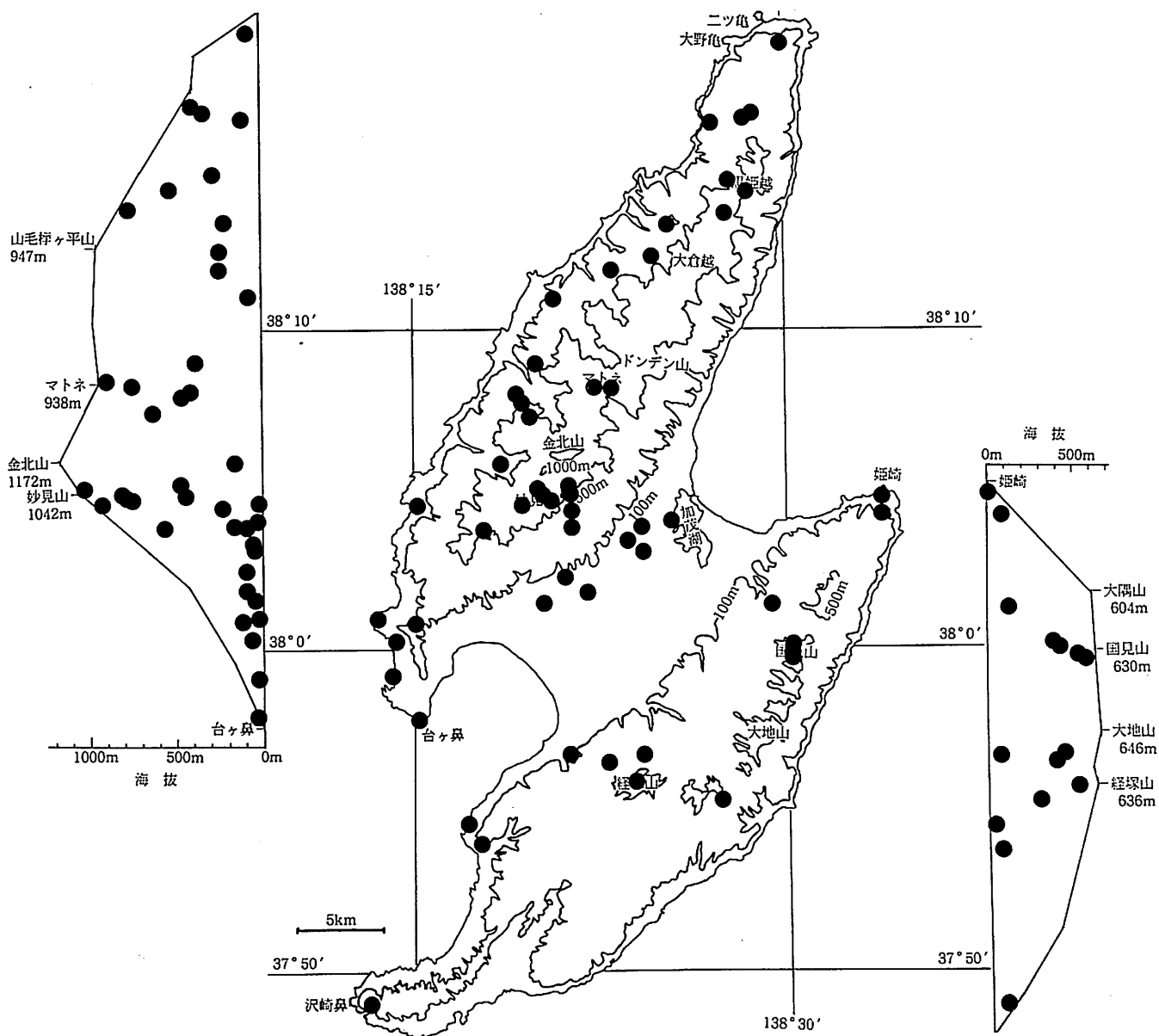
[越後分布] 広い・多い [弥彦・角田] ある [粟島] ない

[全国分布] 北海道～九州

[分布図] 新潟県植物分布図集6 No. 513(南佳子 1985)

[ノート] 越後と同様に山地に広く分布する。変種のオオイワカガミ *S. soldanelloides* Sieb. et Zucc. var. *magnus* (Makino) Hara を区別しない。本種と同じような環境に生育するオオイワウチワ *Shortia uniflora* (Maxim.) Maxim. は越後では西南部を除いて広く多く分布するが、佐渡では全く分布を欠き、興味深い。

北見秀夫(1963)は品種シロバナオオイワカガミ *S. soldanelloides* Sieb. et Zucc. forma *niveus* Hara を両津市梅津(相川 382381-33)と畑野町飯出山(河原田 382376-43)に記録している。



[登載標本]

[茨崎 382382-44]

両津市藻浦(菖蒲平)110m: IS-[B04]163716(1982); 130m: IS-191447(1984)

[茨崎 382382-43]

両津市山居池350m: IS-[B04]147825(1980)

山居池道(湿地)410m: IS-[B04]147885(1980)

真更川(笠取峠)130m: IS-[B04]62589(1972)

[茨崎 382382-42]

相川町岩谷口(黒姫越:大河内)300m: SM-32039(1997)

両津市黒姫(黒姫越)530m: SM-29398(1997); 540m: SM-30015(1997); 550m: IS-323173(1997); (黒姫越~山毛櫸ヶ平山)770m: SM-30369
(1997)

[茨崎 382382-32]

相川町矢柄(矢柄川)210m: IS-216576(1987)

[茨崎 382382-31]

相川町大倉(大倉越)250m: IS-286391(1993)

小野見(御池)250m: IS-216928(1987)・217007(1987)

[茨崎 382382-21]

相川町入川(入川)90m: IS-326180(1997)

[相川 382381-41]

両津市久知川(四十八カ所越)130m: IS-[B04]119735(1978)

[相川 382381-34]

相川町ドンデン山(アオネバ越)770m: IS-178740(1983)

両津市ドンデン山(アオネバ越)770m: IS-[B04]161444(1981)

[相川 382381-32]

金井町三瀬川(吉井小学校わき)35m: IS-285913(1993)

安養寺(安養寺)55m: IS-322180(1997)・324996(1997) (ウラジロレンゲツツジ)

両津市秋津(加茂湖畔:集落東)10m: IS-215381(1987)

上横山(上野)90m: IS-[B04]164155(1982)

[相川 382381-24]

相川町金北山(マトネ)930m: IS-179003(1983)

石花(金北山:石花越)400m: KH-[B04]12059(1982)

南片辺(大塚山)420m: KH-[B04]10319(1981); 490m: IS-[B04]65751(1972)

[相川 382381-23]

金井町金北山(白雲荘~妙見山)1050m: SM-26361(1994)

新保(ジュンサイ池:金北山旧登山道)470m: IS-175935(1983)

相川町北片辺(大塚山)630m: IS-[B04]158453(1981)

[相川 382381-22]

金井町中興(両尾山)160m: IS-190872(1984)

新保(第二ダム下:金北山旧登山道)220m: IS-175684(1983); (金北山旧登山道)460m: IS-175910(1983)

新保川(新保川ダム)170m: SM-26094(1994)

妙見山(碓氷川:白雲荘下)750m: IS-191187(1984); 780m: IS-179225(1983); 810m: IS-179206(1983)

佐和田町妙見山(地獄谷)910m: IS-179371(1983)・179374(1983)

[相川 382381-21]

金井町新保(西方)80m: IS-306431(1995)・306445(1995)

泉: IY-[江口直哉 B04]1194(1935)
 中興(赤坂)100m: KM-[B04]8793(1983)
 平清水(東平清水:地神前)30m: IS-175412(1983)
 [相川 382381-13]
 相川町戸地(戸地川)170m: KH-[B04]8219(1981)
 [相川 382381-12]
 佐和田町乙和池590m: IS-[B04]147271(1980)
 妙見山(屋敷平)590m: KH-[B04]8349(1981)・[B04]8406(1981)
 相川町達者: TKB-[IH]74042(1964);(海岸): KH-[B04]10235(1981);5m: IS-322134(1997)
 [相川 382381-11]
 佐和田町中山(中山峠)120m: IS-324902(1997)(ウラジロレンゲツツジ)
 [相川 382381-]
 両津市・相川町・金井町・佐和田町金北山: NOM[1968]
 両津市・相川町 ドンデン山: KIH[1963]
 [相川 381381-41]
 相川町大浦60m: IS-306582(1982)
 鹿伏(春日崎)〜大浦0m: SM-27038(1996)
 [水津 383381-22]
 両津市野城100m: IS-[B04]164382(1982)・[B04]164423(1982);(姫崎燈台)30m: IS-[B04]38543(1969)
 [宿根木 381375-44]
 小木町深浦160m: KH-[B04]10201(1981)
 [岩首 383376-14]
 新穂村国見山620m: IS-302376(1994)
 両津市赤玉(杉池)400m: KH-[B04]7992(1981);430m: IS-[B04]146997(1980);460m: IS-[B04]57565(1971);(国見山)520m: SM-25987
 (1994);530m: IS-298400(1994), SM-25957(1994)・25966(1994);600m: IS-297628(1994), SM-25937(1994)
 [河原田 382376-44]
 新穂村大野(清水寺越): IS-[B04]124(1959)
 [河原田 382376-43]
 畑野町新田(男神山)310m: IS-190736(1984)
 [河原田 382376-43・42]
 畑野町河内: IY-[YM B04]48026(1940)
 [河原田 382376-33]
 真野町経塚山420m: IS-[B04]62097(1972)
 畑野町猿八(経塚山)470m: IS-[B04]65277(1972);560m: IS-[B04]65357(1972)
 [河原田 382376-23]
 真野町真野90m: IS-200257(1985)
 [河原田 382376-14]
 相川町米郷(台ヶ鼻)30m: IS-320233(1996), SM-26924(1996)・27326(1996)・28362(1996)
 [河原田 382376-12]
 真野町田切須(入道岩)50m: IS-244392(1989)
 西三川(西三川川)100m: IS-286215(1993)
 [河原田 381376-44]
 相川町高瀬〜橋20m: SM-27235(1996);(目観音橋の沢)20m: SM-27227(1996)

[分布最高地点] 金井町金北山(白雲荘〜妙見山)1050m

[分布最低地点] 相川町鹿伏(春日崎)〜大浦0m

[越後分布] 広い [弥彦・角田] ある [粟島] ない

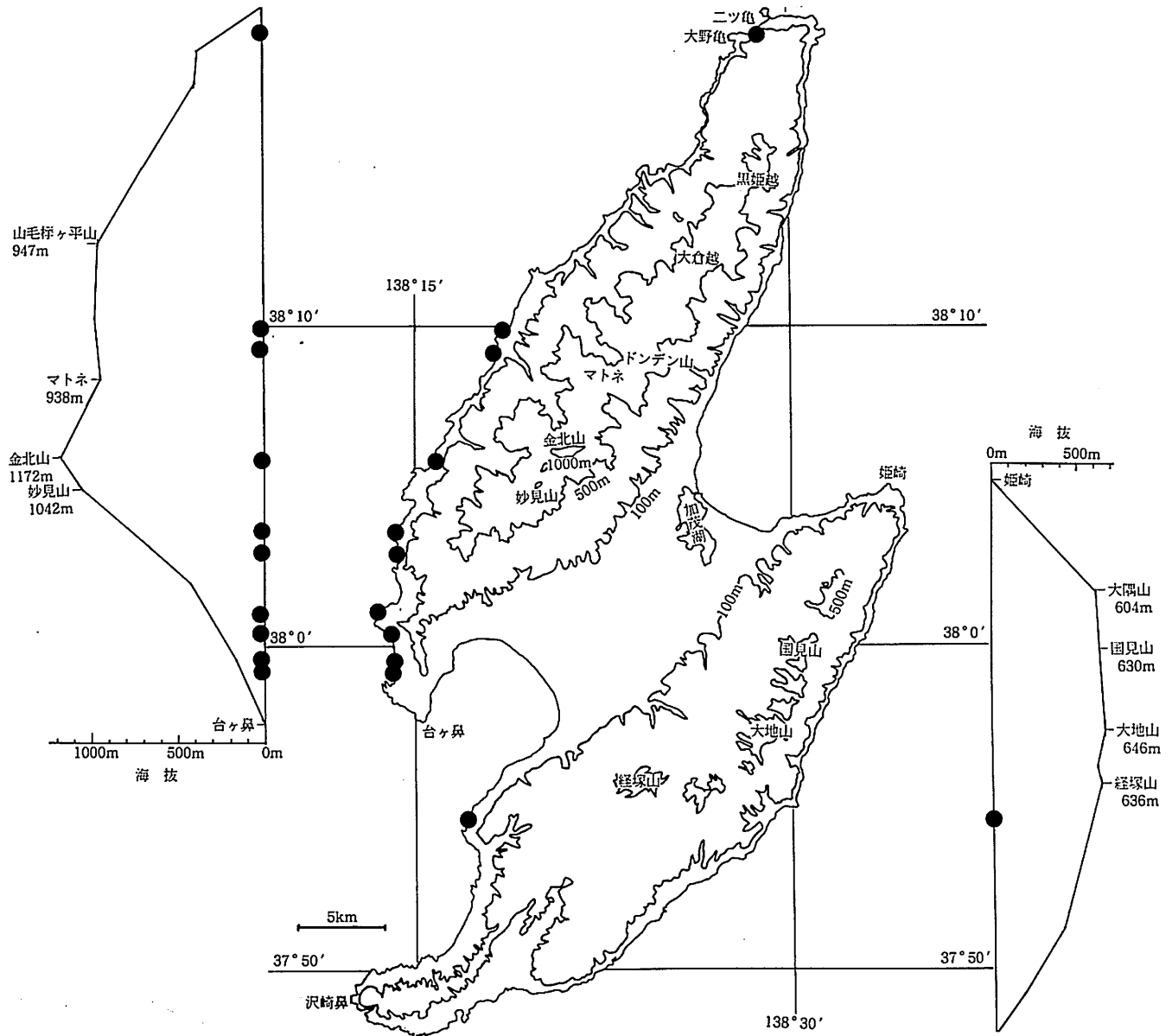
[全国分布] 本州・四国・九州

[分布図] 新潟県植物分布図集4 No. 316(藤田進 1983)

[ノート] 越後と同じく、海岸から高海拔地まで広く多く分布する。それに対して、ヤマツツジ *R. lagopus* Nakai var.

niphophilum (Yamazaki) Yamazaki やユキグニミツバツツジ *R. obtusum* (Lindl.) Planchon var. *kaempferi* (Planchon)

Wilson は越後には広く多く分布するが、佐渡では全く分布を欠き、興味深い。



[登載標本]

[嵯崎 382382-44]

両津市二ツ亀(突積浜)1m:IS-[MY-6499 B08]162568(1981)

願:IS-[TT-7086 B08]162613(1965), KIH[1963], TT-[B08]7086(1965); 1m:IY-[KK B08]65312(1965)

[嵯崎 382382-21]

相川町入川:NOM[1968]

北川内:KIH[1963]

[相川 382381-24]

相川町後尾:KIH[1963]

[相川 382381-14]

相川町後尾(影ノ神:浜)1m:IS-[MY B08]162547(1981)

石花1m:IY-[B08]56859(1963)

[相川 382381-13]

相川町北狄(海岸):NAK-904(1968)

[相川 381381-42]

相川町小川(海岸)1m:IY-[KK B08]91651(1968)

下相川(鬼ヶ城)1m:IS-325996(1997), SM-31351(1997)

[相川 381381-41]

相川町鹿伏(春日崎)~大浦0m:SM-26999(1996)・27372(1996)

鹿伏(春日崎)0m:IS-320154(1996)・320156(1996); 1m:KH-[B08]12015(1982)

大浦0m:IS-320176(1996)

[水津 383381-22]

両津市水津:KIH[1963]

[河原田 382376-12]

真野町田切須(入道岩)0m:IS-244407(1989); (入道岩:北の海岸)3m:IS-244425(1989)

[河原田 381376-44]

相川町高瀬:KIH[1963]

高瀬~橋0m:SM-26879(1996)・27252(1996)・27516(1996)・27148(1996)・27155(1996)・27443(1996)

橋0m:IS-244034(1989); (七浦海岸)1m:IS-[B08]147164(1980)・[B08]147167(1980)

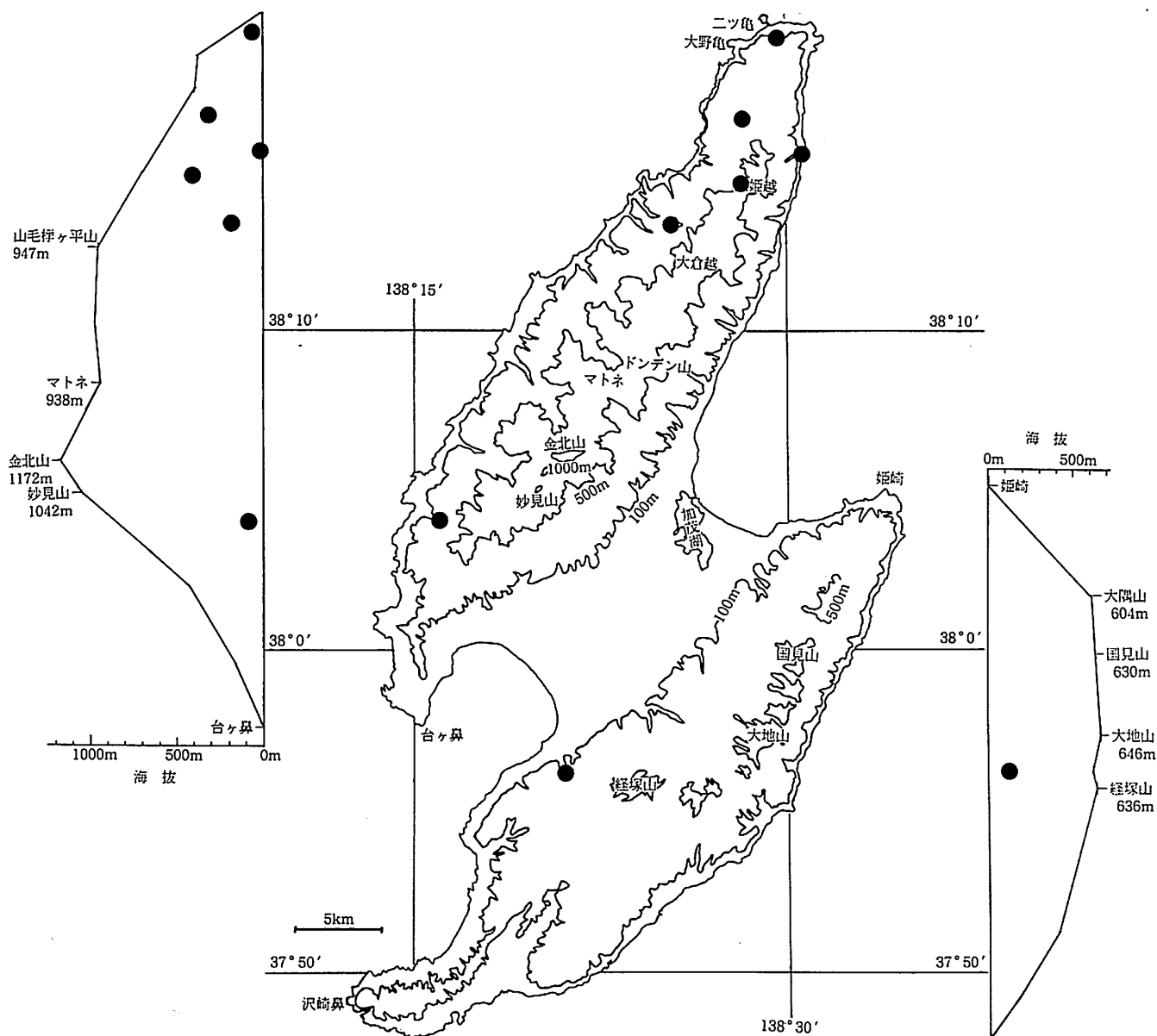
[分布最高地点] [分布最低地点] (海岸に生育するため省略)

[越後分布] ない [弥彦・角田] ない [粟島] ない

[全国分布] 北海道・本州北部の海岸

[分布図] 新潟県植物分布図集8 No. 709(奈良場正一 1987)

[ノート] 西側の海岸にのみ分布し、塩性湿地に生育する。新潟県では佐渡にのみ分布し、貴重である。生育地は海岸に限られた環境であるため、その環境の破壊による絶滅が危惧される。



[登載標本]

[嵯崎382382-21・相川382381-24・34]

相川町入川:KIH[1963]

[嵯崎 383382-13]

両津市虫崎(古川:虫崎隧道)30m:IS-191455(1984)

[嵯崎 382382-44]

両津市願(三田川)100m:IS-[B03]161777(1981)

[嵯崎 382382-43]

両津市山居池350m:KH-[B03]4788(1980)

[嵯崎 382382-42]

相川町岩谷口(黒姫越)440m:SM-30698(1997)

[嵯崎 382382-32]

相川町矢柄(矢柄川)210m:IS-216586(1987)・216601(1987)・216608(1987)

[嵯崎 382382-22・32]

相川町石名:NOM[1968]

[相川 382381-12]

相川町達者(達者川)100m:IS-326305(1997), SM-31462(1997)

[相川 382381-]

両津市・相川町ドンデン山:KIH[1963]

[河原田 382376-23]

真野町小川内(小川内川)100m:IS-324826(1997), SM-30899(1997)

[分布最高地点] 両津市虫崎(古川:虫崎隧道)30m

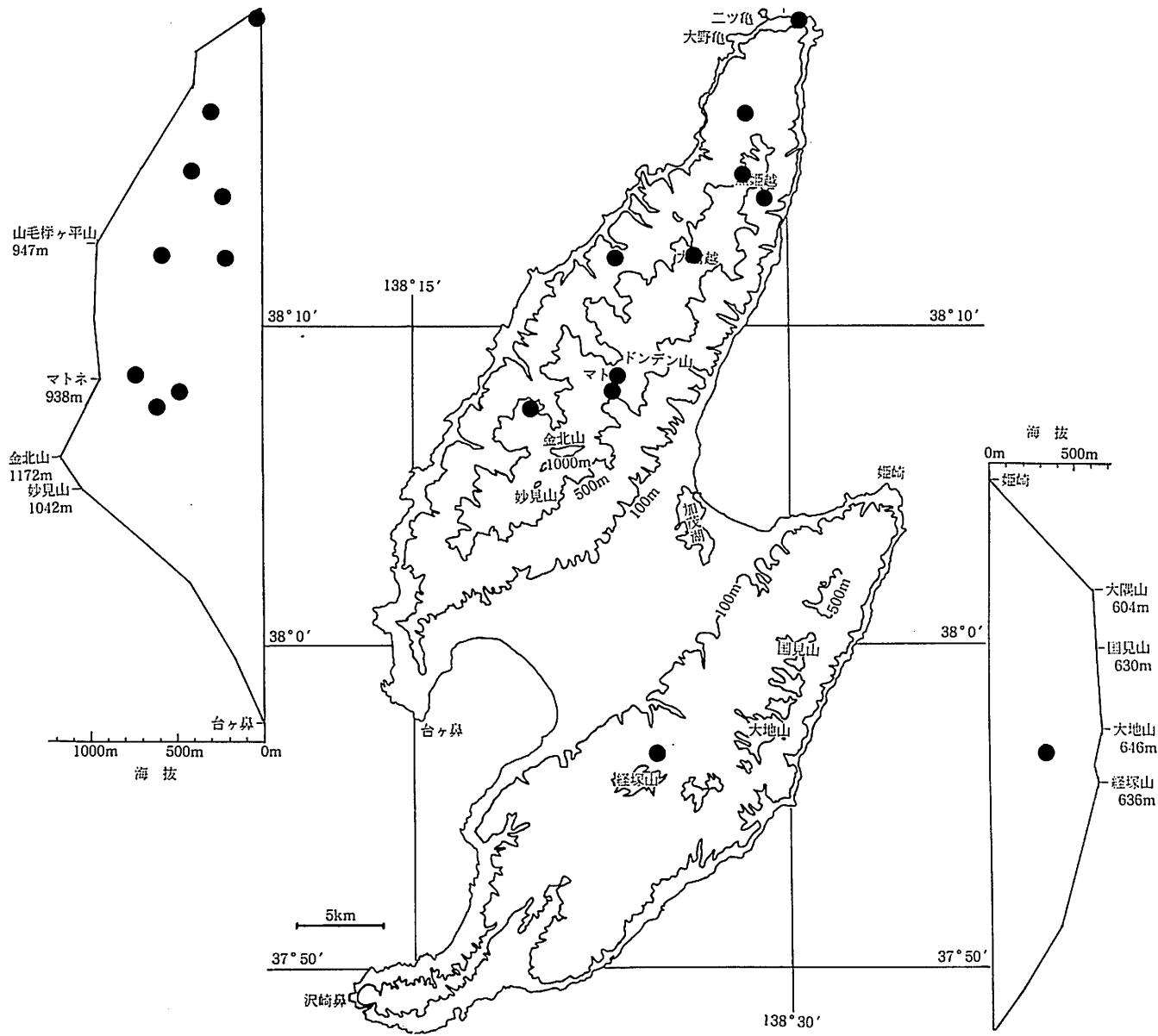
[分布最低地点] 相川町岩谷口(黒姫越)440m

[越後分布] 頸城 [弥彦・角田] ない [粟島] ない

[全国分布] 本州～九州

[分布図] 新潟県植物分布図集3 No. 213(奈良場正一 1982)

[ノート] 稀に分布するが、越後よりは多く、興味深い。



[登録標本]

[嵯崎 383382-14]

両津市藻浦55m:IS-200718(1985)

[嵯崎 382382-43]

両津市山居池350m:KH-[B02]4827(1980)

真更川(笠取峠):KIH[1963]

[嵯崎 382382-42]

相川町岩谷口(黒姫越)420m:SM-30682(1997);440m:SM-30699(1997)

両津市黒姫(黒姫越:黒姫川)250m:SM-30444(1997)

[嵯崎 382382-31]

相川町大倉(大倉越)600m:IY-[B02]1364(1936)

小野見(御池)250m:IS-216823(1987)・217000(1987)

[相川 382381-34]

相川町ドンデン山(アオネバ越)770m:IS-178956(1983)

両津市梅津(アオネバ越)500m:IY-[B02]1887(1937)

[相川 382381-23]

相川町南片辺(大塚山:舟山)630m:IS-324918(1997)

[相川 382381-]

両津市・相川町・金井町・佐和田町金北山:NOM[1968]

両津市・相川町ドンデン山:KIH[1963], NOM[1968]), TKB-[SK]74599(1960)

[水津 383381-12・11]

両津市両尾越:KIH[1963]

[河原田 382376-33]

畑野町猿八経塚山(登山口池)360m:SM-34266(2002)

[分布最高地点] 相川町ドンデン山(アオネバ越)770m

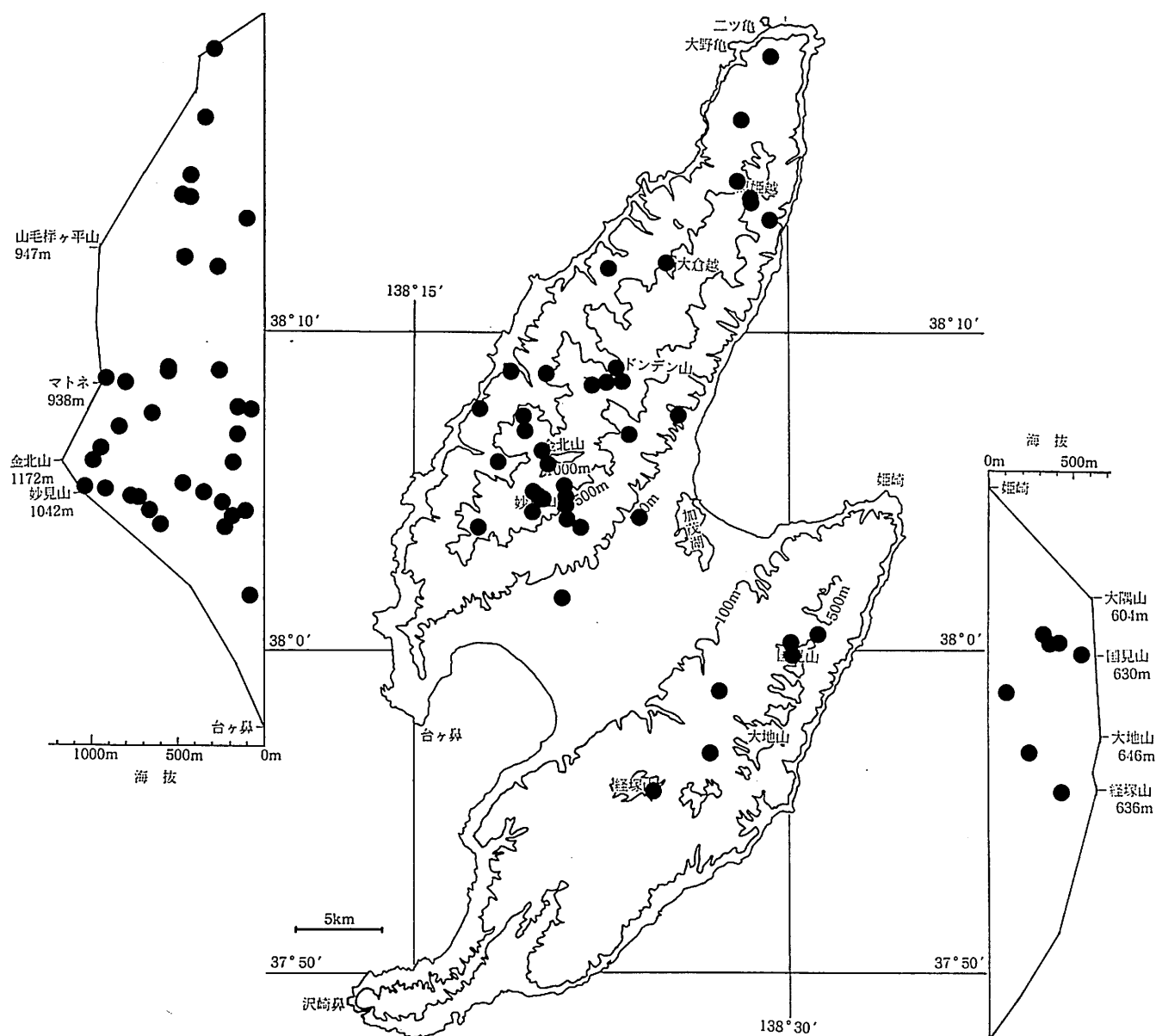
[分布最低地点] 両津市藻浦55m

[越後分布] 低海拔地・少ない [弥彦・角田] ある [粟島] ない

[全国分布] 北海道・本州

[分布図] 新潟県植物分布図集2 No.111(1981), 16:資料(1995)

[ノート] 大佐渡の山地に比較的多く分布するが、小佐渡では稀である。



[登載標本]

[鷺崎 382382-44]

両津市願(生藤沢:二重平)290m:KH-[B08]4995(1980)

[鷺崎 382382-43]

両津市山居池340m:IS-217390(1987)・[B08]191388(1984);350m:KH-[B08]4781(1980)・[B08]4833(1980)

[鷺崎 382382-42]

相川町岩谷口(黒姫越:大河内)400m:SM-30235(1997)

両津市黒姫(黒姫越:黒姫川)80m:SM-29701(1997);(黒姫越)400m:IS-323199(1997), SM-30044(1997);450m:SM-31141(1997)

[鷺崎 382382-31]

相川町小野見(御池)250m:IS-216926(1987)

大倉(新潟大学演習林)460m:IS-[B08]161978(1981)

[相川 382381-34]

相川町入川(入川)545m:IS-312906(1995)

ドンデン山800m:KH-[B08]10575(1981), IS-[MY-6378 B08]162520(1981);(アオネノ越~マトネ)800m:IS-[B08]178846(1983)

両津市ドンデン山(アオネノ越)780m:IS-324957(1997);800m:SM-30907(1997)

[相川 382381-33]

両津市椿50m:IS-[B08]191506(1984)

梅津(梅津発電所付近)120m:IY-[B08]1870(1937)

[相川 382381-32]

両津市上横山80m:IY-[B08]980(1935)

[相川 382381-24]

相川町金北山(マトネ)930m:IS-[B08]179005(1983)

石花(金北山:石花越)550m:KH-[B08]17080(1982)

北片辺(大塚山)220m:IS-[B08]65654(1972)

[相川 382381-23]

金井町新保(ジュンサイ池:金北山旧登山道)470m:IS-[B08]175952(1983)・[B08]175982(1983)

金北山990m:IS-[B08]191070(1984);(西:ブナ林)990m:IS-[B08]179431(1983)・[B08]179513(1983)

相川町金北山(南片辺道)940m:KH-[B08]10428(1981)

大塚山:NOM[1968]

北片辺(大塚山)630m:IS-[B08]158508(1981);850m:IS-[B08]65854(1972)

[相川 382381-22]

金井町新保川(上流):NOM[1968];(新保川ダム)180m:IS-298637(1994)

中興(両尾山)180m:IS-[B08]176086(1983)

新保(第二ダム下:金北山旧登山道)220m:IS-[B08]175652(1983);(金北山旧登山道)350m:IS-[B08]175806(1983)

妙見山910m:IS-216162(1987);(真光寺道)650m:IY-[B08]45866(1960);680m:IY-[B08]45886(1960);(真光寺道:祓川)730m:IY-

[B08]45895(1960)・[B08]45896(1960);(祓川:白雲荘下)730m:IS-[B08]179315(1983);770m:IS-[B08]179241(1983)

佐和田町妙見山1040m:IS-290742(1993)

[相川 382381-21・22]

金井町千種200m:KH-[B08]8485(1981)

[相川 382381-21]

金井町泉:IY-[YM B08]48087(1940)

中興40m:IY-[B08]45516(1960)

[相川 382381-14]

相川町南片辺(鹿ノ浦)110m:IS-[B08]200552(1985)

[相川 382381-13]

相川町戸地(戸地川)170m:KH-[B08]8326(1981)

[相川 382381-12]

佐和田町乙和池590m:IS-[B08]147250(1980)

妙見山(屋敷平)590m:KH-[B08]8370(1981)

[相川 382381-]

金井町:IW-[B08]9986(1954)

両津市・相川町・金井町・佐和田町金北山:NOM[1968]

両津市・相川町 ドンデン山:KIH[1963], TKB-[SK]74731(1960)・[SK]74732(1960)

[水津 383381-11]

両津市久知川(四十八カ所越)360m:KH-[B08]360(1981)

[岩首 383376-14]

両津市赤玉(杉池)400m:KH-[B08]7990(1981);440m:IS-[B08]147067(1980);460m:IS-[B08]57567(1971);(国見山)620m:IS-[B08]38604(1969)

[河原田 382376-44]

新穂村大野(清水寺越):IS-[B08]123(1959);160m:IY-[B08]45684(1960)・[B08]45685(1960)

[河原田 382376-43]

畑野町小倉(駒ノ上:小倉川)240m:IS-295681(1993)

[河原田 382376-34]

畑野町畑野:NOM[1968]

[河原田 382376-33]

赤泊村外山470m:KH-[B08]8162(1981)

[佐渡] TKB-[不詳]74721

[分布最高地点] 佐和田町妙見山1040m

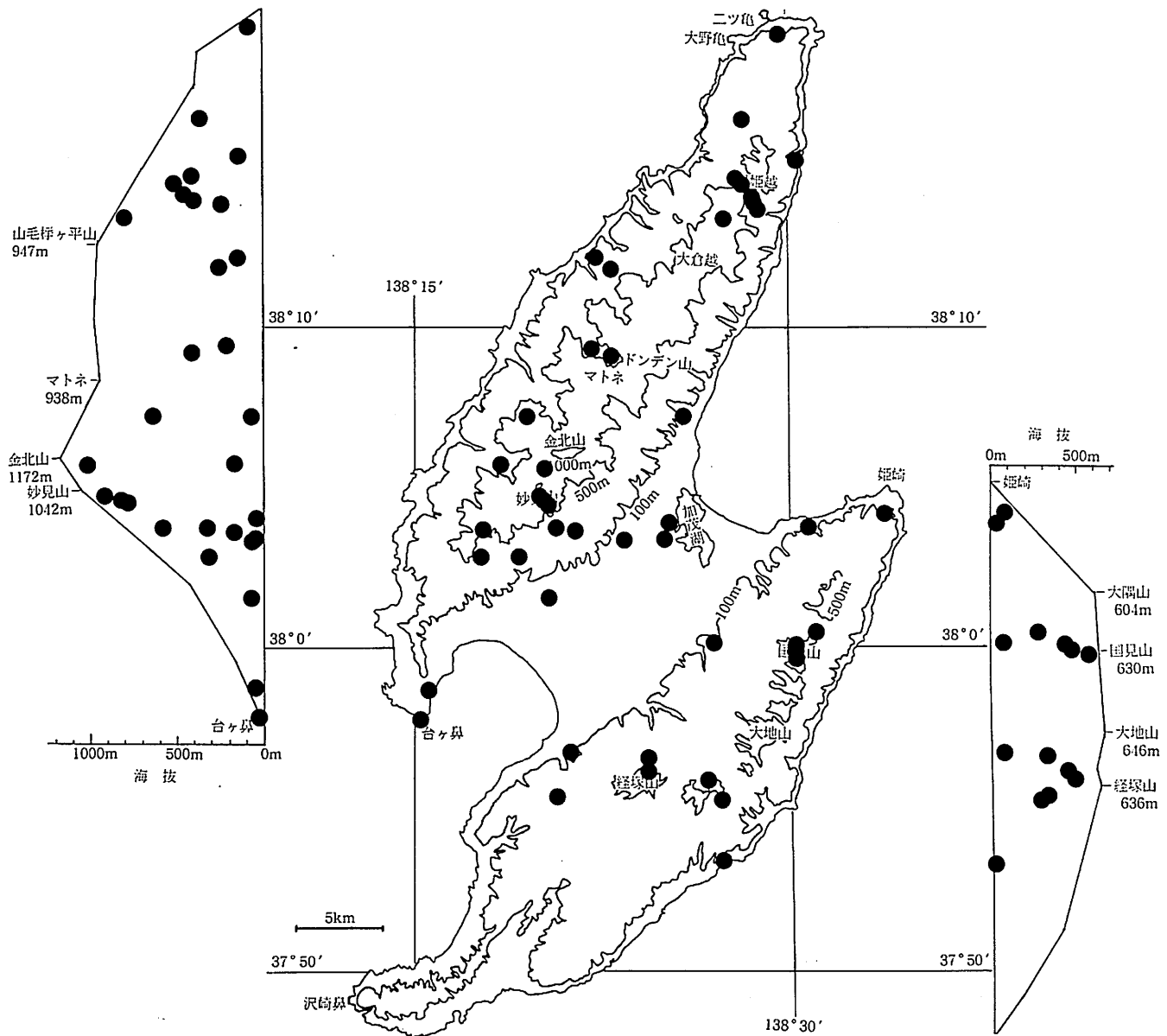
[分布最低地点] 両津市椿50m

[越後分布] 広い・多い [弥彦・角田] ある [粟島] ない

[全国分布] 北海道～九州

[分布図] 新潟県植物分布図集8 No. 712(石沢進 1987)

[ノート] 越後と同様,山地に広く多く分布する。佐渡では同属のタンナサワフタギ *S. coreana* (Lév.) Ohwi と分布が重なる。



[登載標本]

[鷺崎382382-21・相川382381-24・34]

相川町入川:NAK-200(1950)

[鷺崎 383382-13]

両津市虫崎(虫崎隧道:隧道上尾根)140m:IS-171736(1982), IY-[B03](1982)

[鷺崎 382382-44]

両津市藻浦(菖蒲平)90m:IS-163671(1982)

[鷺崎 382382-43]

両津市山居池340m:IS-217340(1987);350m:IS-[B03]147721(1980)・[B03]147814(1980)

[鷺崎 382382-42]

相川町岩谷口(黒姫越:大河内)400m:SM-32032(1997);(黒姫越)410m:SM-29982(1997);420m:SM-30643(1997);500m:SM-30757(1997)

両津市黒姫(黒姫越:黒姫川)220m:SM-30495(1997);(黒姫越)250m:IS-[B03]161683(1981);320m:SM-29238(1997)・29334(1997);

400m:IS-323196(1997), SM-30043(1997)・31784(1997);450m:SM-30569(1997);(黒姫越~山毛櫸ヶ平山)800m:SM-30388(1997)

[鷺崎 382382-31]

相川町小野見(御池)250m:IS-217052(1987)

[鷺崎 382382-21]

相川町小野見160m:IS-163933(1982)・163948(1982)

[相川 382381-41]

新穂村新穂ダム100m:IS-190511(1984)

[相川 382381-34]

相川町入川(入川)420m:SM-32718(1998)

[相川 382381-33]

両津市椿50m:IS-191529(1984)

[相川 382381-32]

両津市秋津(加茂湖畔:集落東)2m:IS-222306(1987);10m:IS-215377(1987);(加茂湖畔)10m:IS-306663(1995);(佐渡空港)30m:IS-244177(1989)

金井町安養寺(安養寺)55m:IS-229440(1988)

[相川 382381-24]

相川町入川(入川)200m:KH-[B03]10559(1981)

[相川 382381-23]

金井町金北山(妙見山~金北山)1000m:SM-26504(1994)

相川町北片辺(大塚山)630m:IS-[B03]158423(1981)・[B03]158429(1981)・[B03]158506(1981)

[相川 382381-22]

金井町金北山(白雲荘~妙見山)900m:SM-26275(1994)・26291(1994)

妙見山(真光寺道)300m:IY-[B03]45822(1960)・[B03]45825(1960);(祓川:白雲荘下)770m:IS-179238(1983);(真光寺道:祓川)800m:IY-[KU-3036 B03]86125(1967)

新保川(新保川ダム)170m:IS-179171(1983)・179189(1983)・179191(1983), SM-26095(1994)

中興(両尾山)170m:IS-190896(1984)・190939(1984);300m:IS-176018(1983)

[相川 382381-21]

金井町平清水(東平清水:地神前)30m:IS-175428(1983)・175446(1983);(岩田:ばんじょ坂)50m:IS-175491(1983);60m:IS-175497(1983)

[相川 382381-13]

相川町戸地(戸地川)170m:KH-[B03]8208(1981)

[相川 382381-12]

佐和田町乙和池580m:IS-[B03]147407(1980);590m:IS-[B03]147243(1980)

岩野(乙和池道)300m:IY-[B03]1314(1936)

妙見山(屋敷平)590m:KH-[B03]8375(1981)

[相川 382381-11]

佐和田町山田:KIH[1963]

[相川 382381-]

相川町金北山(小川口):NOM[1968]

[相川 381381-42]

相川町小川:IY-[相川中学校生徒 B03]862(1927)・相川中学校生徒 B03]863(1927)

[水津 383381-22]

両津市野城110m:IS-164400(1982)

[水津 383381-12]

両津市両尾(宇賀神社)50m:IS-171469(1982)

[水津 383381-11]

両津市久知川(四十八カ所越)300m:IS-[B03]146953(1980)

[岩首 383376-14]

両津市赤玉(杉池)440m:IS-[B03]147071(1980);(国見山)450m:IS-314856(1995), SM-25864(1994)・25868(1994);500m:IS-302132
(1994);600m:IS-[B03]38600(1969)・297659(1994), SM-25930(1994)

[河原田382376-43・岩首383376-13]

畑野町松ヶ崎:NOM[1968]

[河原田 382376-44・43・34・33]

畑野町小倉:IY-[YM-1889 B03]47979(1940)・[YM-2020 B03]48027(1940)

[河原田 382376-43]

畑野町女神山500m:SM-32680(1998)

新田(男神山)300m:IS-190703(1984);310m:IS-190734(1984)

飯出山:NOM[1968]

[河原田 382376-42]

畑野町多田:NOM[1968]

赤泊村筵場20m:IS-200098(1985)・200101(1985)

[河原田 382376-33]

畑野町猿八(経塚山)350m:SH-[B03]17922(1979);470m:IS-[B03]65282(1972)

経塚山:IY-[HK-45 B03]20458(1952)・[HK-49 B03]20459(1952)

[河原田 382376-32]

赤泊村天狗塚山:NOM[1968]

[河原田 382376-31]

赤泊村赤泊:NOM[1968]

[河原田 382376-23]

真野町真野90m:IS-200256(1985)

静平(梨ノ木地藏)340m:IS-[B03]38730(1969)

[河原田 382376-14]

相川町二見(神社)30m:IS-200310(1985)

米郷(台ヶ鼻)30m:SM-26929(1996)・27298(1996)・27603(1996)・27942(1996)

[佐渡] IS-[B03]122(1959)

[分布最高地点] 金井町金北山(妙見山～金北山)1000m

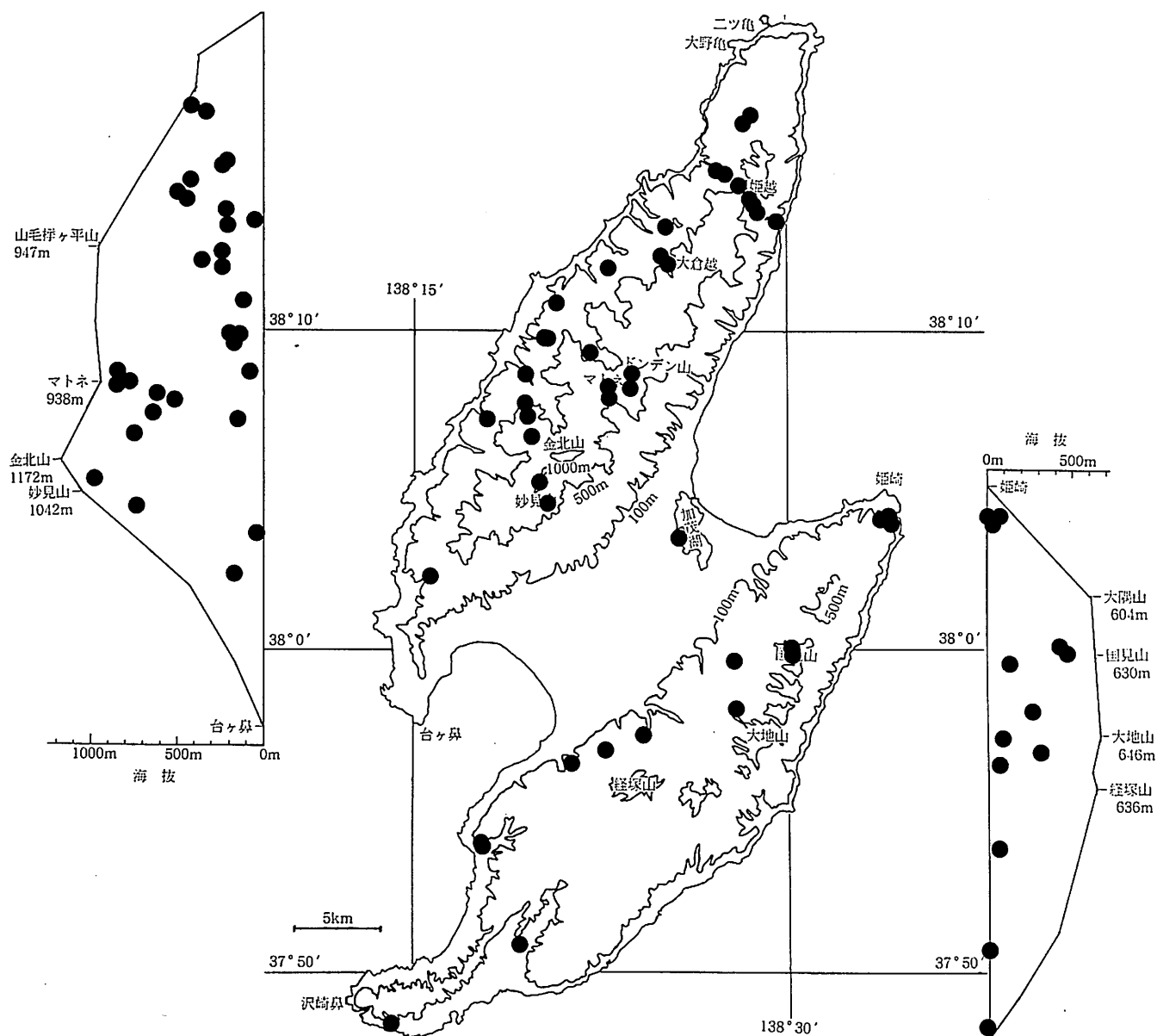
[分布最低地点] 両津市秋津(加茂湖畔:集落東)2m

[越後分布] 頸城 [弥彦・角田] ない [粟島] ない

[全国分布] 本州(関東地方)・四国・九州

[分布図] 新潟県植物分布図集3 No. 215(高橋準 1982), 13:資料(1992)

[ノート] 越後では西南部の頸城地方にのみ分布するのに対して、佐渡では山地に広く多く分布し、興味深い。また、佐渡では同属のサワフタギ *S. chinensis* (Lour.) Druce var. *leucocarpa* (Nakai) Ohwi forma *pilosa* (Nakai) Ohwi と分布が重なる。



[登載標本]

[鷺崎 382382-21・相川 382381-24・34]

相川町入川: KIH[1963]

[鷺崎 382382-43]

相川町岩谷口(黒姫越:大河内)220m: SM-32044(1997)

両津市真更川(笠取峠): KIH[1963]

山居池340m: IS-191364(1984)・217285(1987)・312800(1995); 350m: IS-[B02]147847(1980); 410m: IS-[B02]147873(1980), KH-[B02]4721(1980)

[鷺崎 382382-42]

相川町岩谷口190m: IS-312813(1995); (黒姫越)420m: SM-31561(1997)

両津市黒姫(黒姫越:黒姫川)40m: SM-32126(1997); 250m: SM-30440(1997); 370m: SM-31777(1997); (黒姫越)500m: SM-31155(1997)

[鷺崎 382382-32]

相川町矢柄(矢柄川)210m: IS-216579(1987)

[鷺崎 382382-31]

相川町小野見(御池)250m: IS-216986(1987)

大倉(新潟大学演習林道)240m: IS-217220(1987); 370m: IS-162057(1981)・162061(1981)

[鷺崎 382382-21]

相川町入川(入川)90m: IS-326223(1997); 100m: SM-31414(1997)

[相川 382381-34]

両津市梅津(アオネバ越)600m: IY-[B02]1888(1937)

ドンデン山(アオネバ越)780m: IS-161424(1981); (タダラ峰西斜面)840m: IS-161357(1981)・161377(1981); (大佐渡ロッジの北西)840m: IS-191277(1984)・191304(1984)・191320(1984)

[相川 382381-32]

両津市秋津(加茂湖畔:樹崎)2m: IS-222139(1987)

[相川 382381-24]

相川町入川(入川)180m: SM-32685(1998)

後尾140m: IS-162392(1981); 190m: IS-162483(1981)

石花(石花川)80m: IS-[B02]62510(1972)

北片辺(大塚山)490m: IS-[B02]65743(1972)

[相川 382381-23]

金井町金北山(妙見山~金北山)950m: SM-26496(1994)

相川町北片辺(大塚山)635m: IS-158505(1981); 750m: IS-158616(1981)

[相川 382381-22]

金井町妙見山(真光寺道:祓川)730m: IY-[B02]45906(1960); (祓川:白雲荘下)730m: IS-179261(1983)

[相川 382381-13]

相川町南片辺(鹿ノ浦)120m: IS-200581(1985)・200588(1985)

[相川 382381-11]

相川町相川(佐渡鉾山)140m: KH-[B02]6194(1980); (佐渡鉾山:夕白沢)150m: IY-[B02]819(1934)

[相川 382381-]

相川町金北山(小川口): NOM[1968]

[水津 383381-22]

両津市水津5m: IS-[B02]119886(1978); (赤亀岩対岸:沢)40m: IS-173842(1983)

野城110m: IS-164440(1982)

[宿根木 381375-44]

小木町沢(?):KIH[1963]

宿根木(萩ノ浦谷)30m:IS-[B02]62163(1972)・[B02]64923(1972);(鬼ヶ持沢)30m:IS-158789(1981)

[岩首 383376-14]

両津市赤玉(杉池)440m:IS-[B02]147100(1980);460m:IS-[B02]38643(1969);(国見山)420m:IS-304038(1994);500m:IS-297695
(1994)・302164(1994)・303982(1994);510m:IS-314836(1995)

[河原田382376-43・岩首383376-13]

畑野町松ヶ崎:NOM[1968]

[河原田 382376-44]

新穂村新穂ダム(国府川:臼ヶ滝道)160m:IS-171338(1982)

大野(清水寺越)280m:IY-[B02]45712(1960)

[河原田 382376-34]

畑野町島見(経塚山)120m:IS-[B02]65945(1972)

[河原田 382376-33]

真野町大川(経塚山)330m:IS-[B02]65495(1972)

[河原田 382376-23]

真野町真野100m:IY-[B02]45757(1960)

[河原田 382376-21]

羽茂町羽茂本郷:IS-[MY-6530]162571(1981)(長尾長治 裁);(政ノ滝?)30m:IY-[NC B02](1981)

[河原田 382376-12]

真野町西三川(西三川川)70m:IS-[B02]62297(1972);100m:IS-[B02]65229(1972)

[分布最高地点] 金井町金北山(妙見山～金北山)950m

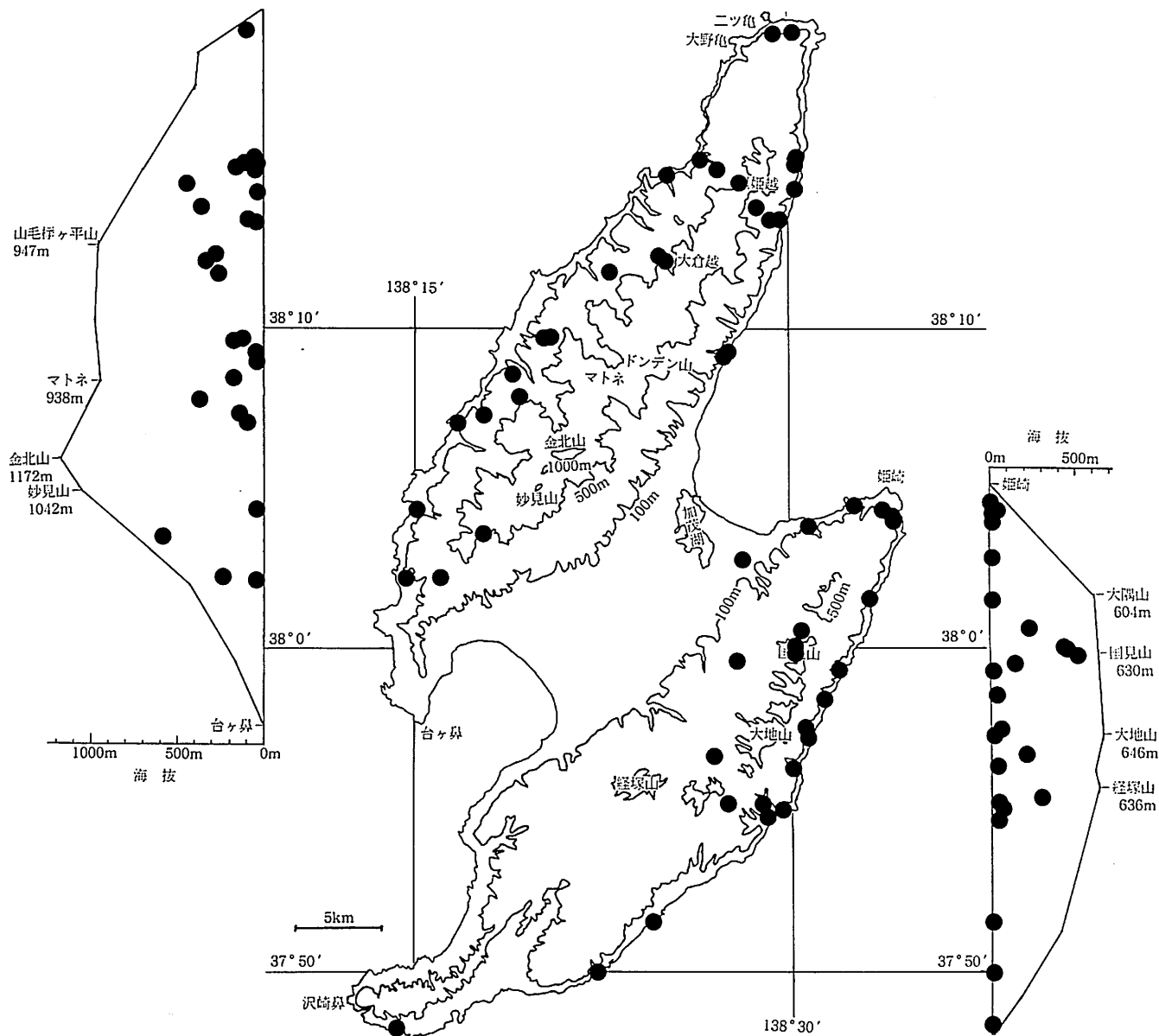
[分布最低地点] 両津市秋津(加茂湖畔:樹崎)2m

[越後分布] 弥彦・頸城・魚沼・阿賀野川沿い [弥彦・角田] ある [粟島] ない

[全国分布] 北海道～九州

[分布図] 新潟県植物分布図集2 No. 113(小林巳癸彦 1981), 8:資料(1987), 12:資料(1991)

[ノート] 越後では偏った分布であるが、佐渡では広く多く分布し、興味深い。



[登載標本]

[鷺崎 383382-14]

両津市藻浦(菖蒲平)80m:SM-28943(1997)

[鷺崎 383382-13]

両津市虫崎(古川:虫崎隧道)30m:IS-163396(1982);60m:IS-171609(1982);110m:IS-171760(1982)

[鷺崎 383382-12]

両津市虫崎10m:IS-286606(1993)

[鷺崎 382382-44]

両津市藻浦(菖蒲平:雀亀岩)90m:IS-286519(1993)

二ツ亀(対岸)80m:IS-322028(1997)

[鷺崎 382382-43]

相川町岩谷口(黒姫越:大河内)20m:SM-28605(1997);170m:IS-171918(1982)

[鷺崎 382382-42]

相川町岩谷口(黒姫越)410m:SM-29033(1997)

両津市黒姫(黒姫川)20m:IS-286613(1993);(黒姫越:黒姫川)50m:SM-28800(1997)・32196(1997);60m:IS-161496(1981);80m:SM-29661(1997)・29729(1997);(黒姫越)320m:SM-29215(1997)・31091(1997)・31723(1997)

[鷺崎 382382-32]

相川町関(寒戸崎)20m:IS-216362(1987);30m:IS-[B02]147516(1980)・[B02]147541(1980)・225990(1988)・226006(1988)

[鷺崎 382382-31]

相川町小野見(御池)250m:IS-216854(1987)

大倉(大倉越)275m:IS-286407(1993);(新潟大学演習林道)310m:IS-162165(1981)

[相川 382381-44]

両津市坊ヶ崎20m:IS-286684(1993)

玉崎10m:IS-[B02]109482(1977)

[相川 382381-42]

両津市下久知~久知河内20m:IS-[B02]109333(1977)

[相川 382381-24]

相川町後尾130m:IS-162301(1981);165m:IS-286373(1993)

北片辺(大塚山)160m:IS-[B02]65635(1972)

南片辺(大塚山)360m:IS-286344(1993)

[相川 382381-14]

相川町南片辺(鹿ノ浦)110m:IS-200558(1985)

[相川 382381-13]

相川町戸中(平根崎:東)80m:IS-225974(1988)

[相川 382381-12]

相川町達者5m:IS-322146(1997)

佐和田町乙和池:NOM[1968];590m:IS-[B02]147265(1980)・[B02]147290(1980)・[B02]147296(1980)

[相川 382381-11]

相川町相川(佐渡鉾山:濁川)220m:IS-216192(1987)

[相川 382381-]

両津市・相川町・金井町・佐和田町金北山:NOM[1968]

両津市・相川町ドンデン山:KIH[1963]

[相川 381381・382381・鷺崎 382382]

相川町:NAK-159

[相川 381381-41]
 相川町下相川(水金ダム)30m:IS-201504(1986)
 [水津 383381-22]
 両津市野城70m:IS-164332(1982)
 水津5m:IS-119892(1978);(赤亀岩対岸)5m:IS-[B02]109343(1977)・[B02]109349(1977);(寺)20m:IS-164297(1982)
 [水津 383381-12]
 両津市大川～姫崎燈台:IS-[B02]38537(1969)
 大川(仏崎遊歩道入口)20m:IS-173779(1983)
 両尾(宇賀神社)20m:IS-164178(1982)・286009(1993)
 [水津 383381-11]
 両津市月布施10m:IS-286036(1993)
 久知川(四十八カ所越)250m:IS-[B02]146913(1980)
 [宿根木 381375-44]
 小木町宿根木(鬼ヶ持沢)30m:IS-158764(1981)
 深浦:IS-158836(1981)
 [岩首 383376-14]
 両津市豊岡30m:IS-[B02]38648(1969)
 赤玉15m:IS-286081(1993);(杉池)440m:IS-119850(1978);450m:IS-[B02]147000(1980);460m:IS-[B02]57556(1971);(国見山)
 450m:SM-25853(1994)・26025(1994)・26518(1994);460m:IS-302360(1994);465m:IS-298500(1994);470m:SM-26397(1994);
 480m:IS-301059(1994);500m:IS-298339(1994);530m:SM-25959(1994)
 [岩首 383376-13]
 両津市柿野浦10m:IS-[B02]152981(1981);(清水寺越)60m:IS-[B02]28234(1968)
 岩首30m:IS-173983(1983)
 [河原田382376-43・岩首383376-13]
 畑野町松ヶ崎:IY-[YM-7034 B02]53389(1955),NOM[1968]
 [河原田 382376-44]
 新穂村新穂ダム(国府川)150m:IS-171119(1982)・171123(1982)
 [河原田 382376-43]
 畑野町松ヶ崎80m:IS-286094(1993)
 小倉(駒ノ上:小倉川)240m:IS-295662(1993)
 新田(男神山)310m:IS-190629(1984)
 [河原田 382376-43・42]
 畑野町松ヶ崎～浦ノ河内60m:TY-[B02]2490(1979)
 [河原田 382376-42]
 畑野町多田(諏訪神社～いこいの村佐渡)60m:TY-[B02]2499(1979)
 [河原田 382376-33]
 畑野町・真野町経塚山:NOM[1968]
 [河原田 382376-31]
 赤泊村赤泊10m:IS-[B02]62049(1972)
 赤泊～大杉:NOM[1968]
 [河原田 382376-21]
 赤泊村杉野浦10m:IS-190767(1984)

[分布最高地点] 佐和田町乙和池590m

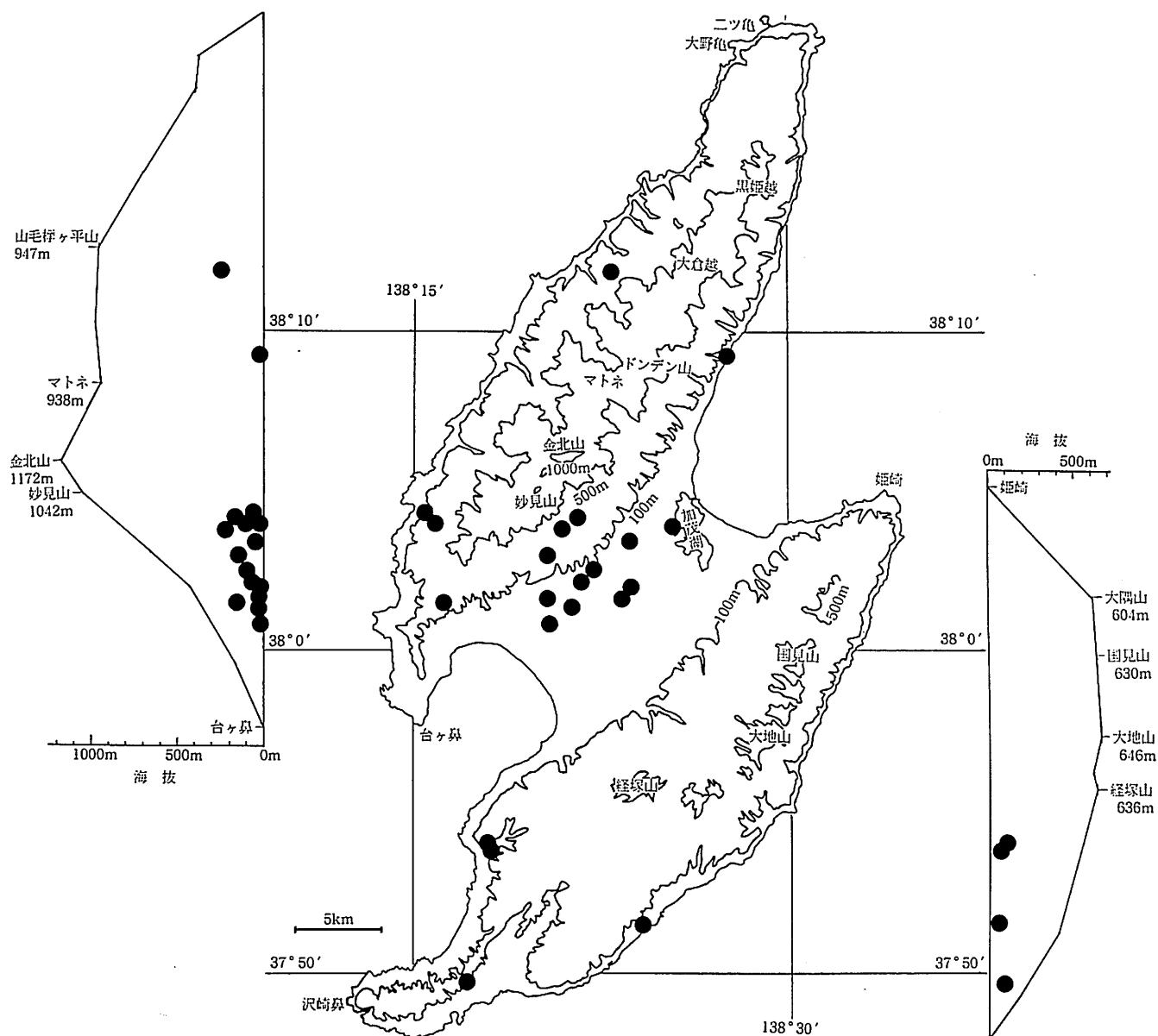
[分布最低地点] 相川町達者5m, 水津5m, 水津(赤亀岩対岸)5m

[越後分布] 弥彦・県境 [弥彦・角田] ある [粟島] ある

〔全国分布〕 北海道・本州

〔分布図〕 新潟県植物分布図集2 No. 115(松田義徳 1981)

〔ノート〕 越後での分布は限られているが、佐渡では広く多く分布し、興味深い。



[登載標本]

[嵯峨 382382-21・相川 382381-24・34]

相川町入川: NOM [1968]

[嵯峨 382382-32]

相川町大倉: KIH [1963]

[嵯峨 382382-31]

相川町小野見(御池) 250m: IS-216968(1987)・216974(1987)・217027(1987)

[相川 382381-44]

両津市坊ヶ崎 20m: IS-286680(1993)

[相川 382381-32]

両津市秋津(加茂湖畔: 集落東) 10m: IS-215420(1987)

金井町安養寺 50m: KM-[B06] 8601(1983)・[B06] 8603(1983); (羽黒神社) 50m: KM-[B06] 8624(1983)

[相川 382381-31]

金井町貝塚(神社) 10m: KM-[B06] 8520(1983)・[B06] 8523(1983); 30m: KM-[B06] 8665(1983)

大和(舟津) 10m: KM-[B06] 8511(1983)

[相川 382381-22]

金井町新保(西方: 新保川) 100m: KM-[B06] 8545(1983)

新保川 200m: KM-[B06] 8077(1983)

中興(両尾山: 沢) 240m: KM-[B06] 8290(1983)

平山(滝の内) 160m: KM-[B06] 11444(1985)

[相川 382381-21]

金井町新保(西方: 新保川) 70m: KM-[B06] 8788(1983)

泉(外城) 10m: KM-[B06] 8806(1983); 40m: KM-[B06] 8316(1983); (立野: 藤津川) 15m: IS-286250(1993)

中興(神社) 20m: KM-[B06] 8667(1983); (丹下坂) 20m: KM-[B06] 8798(1983); (湯ノ沢) 30m: KM-[B06] 8777(1983)

平清水 40m: KM-[B06] 7970(1983); (東平清水) 50m: IS-216133(1987); (桂山) 100m: KM-[B06] 8739(1983)・[B06] 8742(1983)

[相川 382381-12]

相川町達者 60m: IS-323070(1997), SM-29931(1997); (達者川) 40m: SM-31443(1997); 100m: SM-31455(1997)

[相川 382381-11]

佐和田町沢根(鶴子) 150m: IY-[鴻野敏美 B06] 46285(1960)

[河原田 382376-11・小木 382375-14]

小木町小比叡(蓮華峰寺) 100m: IS-229735(1988)

[河原田 382376-33]

畑野町・真野町経塚山: NOM [1968]

[河原田 382376-31]

赤泊村真浦 70m: KH-[B06] 15178(1983)

[河原田 382376-23]

真野町真野: NOM [1968]

[河原田 382376-12]

真野町西三川: NOM [1968]; (西三川川) 60m: IS-[B06] 62269(1972); 100m: IS-286210(1993)

[分布最高地点] 相川町小野見(御池) 250m

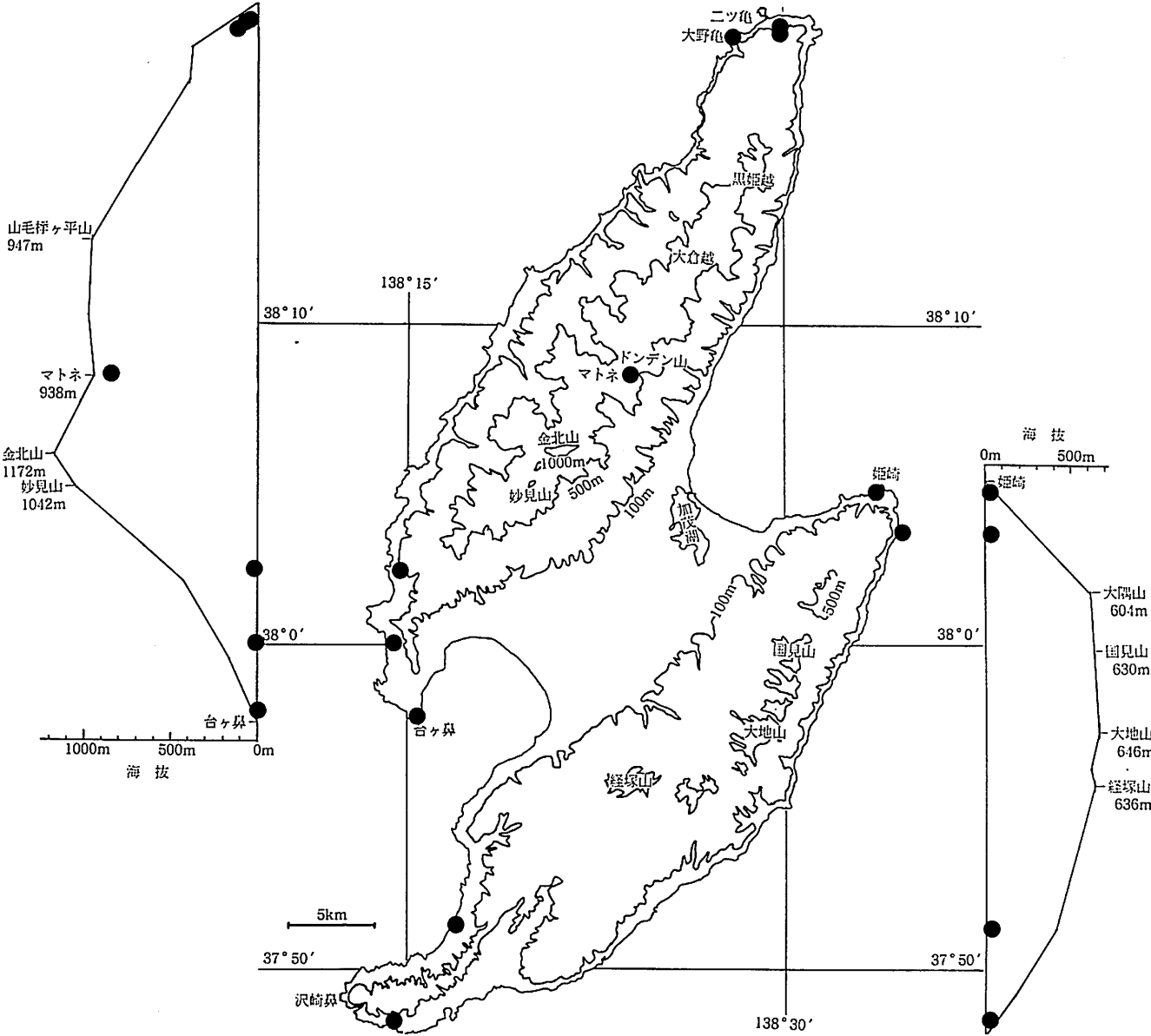
[分布最低地点] 両津市秋津(加茂湖畔: 集落東) 10m, 金井町貝塚(神社) 10m, 金井町大和(舟津) 10m, 金井町泉(外城) 10m

[越後分布] 県中部以北・少ない [弥彦・角田] ある [粟島] ない

[全国分布] 北海道～九州

[分布図] 新潟県植物分布図集6 No. 521(小林巳癸彦 1985), 15:資料(1994)

[ノート] 越後での分布は少ないが、佐渡では低海拔地に比較的多く分布する。



[登載標本]

[鷺崎382382-21・相川382381-24・34]

相川町入川:KIH[1963]

[鷺崎 382382-44]

両津市大野岬150m:IS-163851(1982)

藻浦(菖蒲平:雀亀岩)90m:IS-286537(1993);(菖蒲平)110m:IS-163719(1982)・163724(1982)

[鷺崎 382382-43]

両津市大ザレ:KIH[1963]

[相川 382381-34]

両津市ドンデン山900m:IY-[FG B02]72521(1966)

[相川 381381-41]

相川町下相川(水金ダム)30m:IS-201506(1986)

大浦～高瀬(沢)30m:SM-27162(1996)

[水津 383381-22]

両津市水津:KIH[1963]

片野尾(風島弁天崎):IS-[B02]38570(1969)

[水津 383381-12]

両津市大川～姫崎燈台:IS-[B02]38538(1969)

[水津 383381-11]

両津市野浦:KIH[1963]

[小木 382375-14]

小木町小木:NOM[1968]

[宿根木 381375-44]

小木町沢(?):KIH[1963]

宿根木(萩ノ浦谷)5m:IS-[B02]64582(1972);30m:IS-[B02]62161(1972);(鬼ヶ持沢)30m:IS-158743(1981)・158763(1981)

[岩首 383376-13]

両津市岩首:NOM[1968]

[河原田 382376-34]

畑野町長谷(伊泰木山?):IY-[B02]51164(1956)

[河原田 382376-14]

相川町米郷(台ヶ鼻)20m:SM-27307(1996)

[河原田 382376-11]

羽茂町素浜10m:IS-171021(1982)

[分布最高地点] 両津市ドンデン山900m

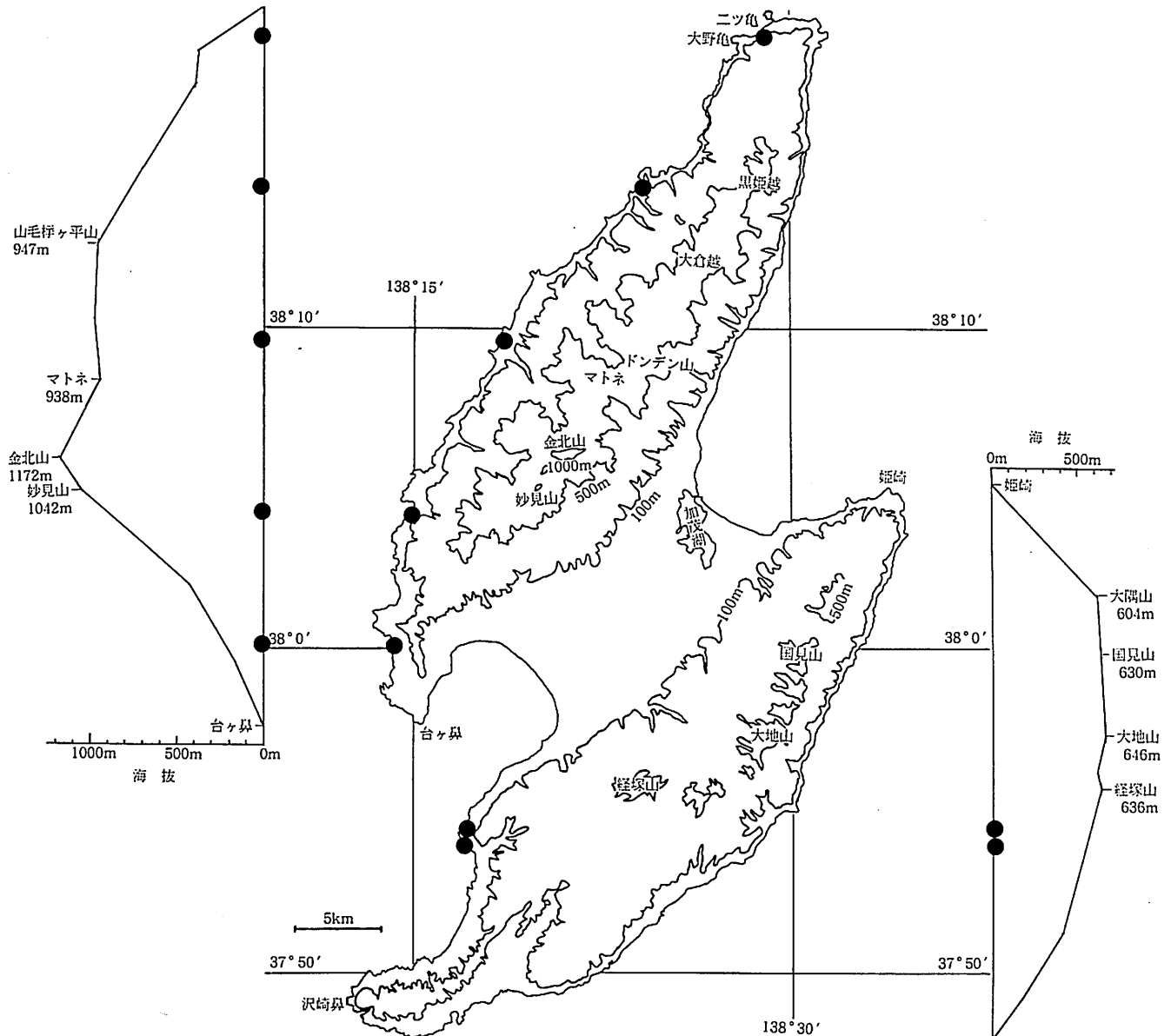
[分布最低地点] 小木町宿根木(萩ノ浦谷)5m

[越後分布] 海岸沿い・頸城 [弥彦・角田] ある [粟島] ある

[全国分布] 北海道～琉球

[分布図] 新潟県植物分布図集2 No.117(松田義徳 1981), 8:資料(1987)

[ノート] 海岸沿いに広く分布するが、両津市ドンデン山900mの産地は高海拔の分布として特異である。両津市片野尾(風島弁天崎)、両津市大川～姫崎燈台の産地は海拔が明記されていないが、海岸沿いであると考えられるので、分布図に打点する。



[登載標本]

[鶴崎 383382-14]

両津市藻浦:KIH[1963], NOM[1968]

[鶴崎 382382-44]

両津市鰐(海岸):IY-[B18]7106(1944);(二ツ亀対岸)2m:SM-[スライド2708](1997)

[鶴崎 382382-32]

相川町矢柄:IS-[TT-7095]162615(1965)・[TT B18]71017(1965)

[鶴崎 382382-21]

相川町入川:NOM[1968]

北川内:KIH[1963]

北田野浦:KIH[1963]

[相川 382381-14]

相川町後尾(影ノ神・浜)1m:IS-[MY-6418]162537(1981)

[相川 381381-42]

相川町達者2m:IS-323030(1997);(黒島:海岸)1m:SM-29892(1997)・30257(1997)

[相川 381381-41]

相川町大浦:IY-[YM B18]44435(1939)

[宿根木 381375-44]

小木町宿根木:KIH[1963], NOM[1968]

[河原田 382376-12]

真野町田切須(鉄砲鼻~赤岩)3m:IS-244516(1989);(入道岩)0m:IS-244412(1989)

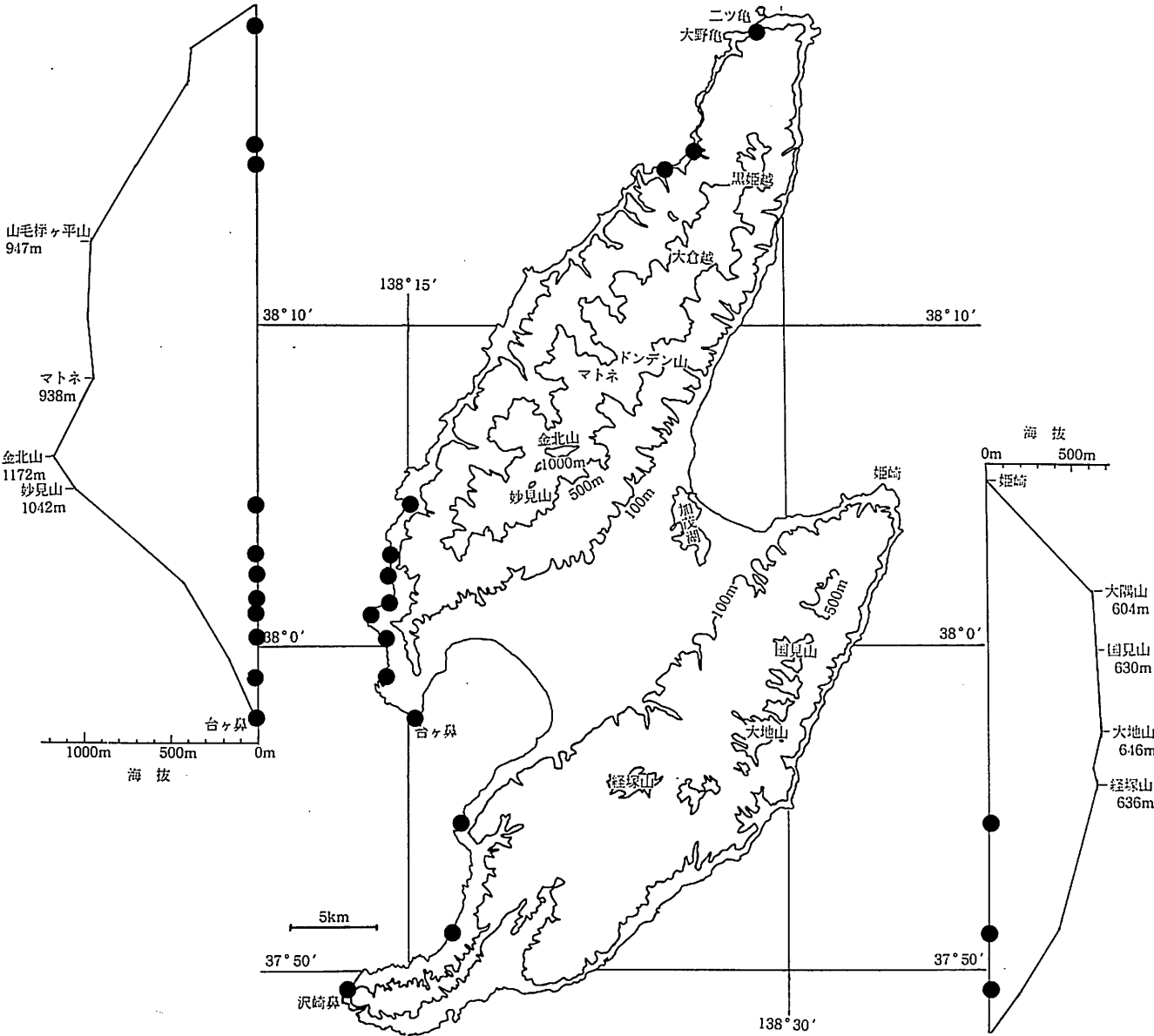
[分布最高地点] [分布最低地点] (海岸に分布するため省略)

[越後分布] 北部の海岸に稀 [弥彦・角田] ない [粟島] ある

[全国分布] 北海道,本州(日本海側, 三陸)

[分布図] 新潟県植物分布図集18 No. 1188(初田早苗 1997)

[ノート] 西側の海岸に分布する。北方系の貴重な植物である。海岸の環境が破壊されれば、絶滅の危惧がある。



[登載標本]

[熊崎382382-21・相川382381-24・34]

相川町入川:KIH[1963]

[熊崎 383382-14]

両津市弾崎:NOM[1968]

[熊崎 382382-44]

両津市願1m:IY-[B03](1981)

[熊崎 382382-43]

相川町岩谷口:TKB-[IH]75683(1964);(海岸)10m:IS-171841(1982)・171846(1982)

[熊崎 382382-33]

相川町関(寒戸崎:海岸)5m:IS-216468(1987)

[熊崎 382382-21]

相川町入川:NOM[1968]

[相川 382381-12]

相川町達者:NOM[1968];(海岸):KH-[B03]10244(1981)

[相川 381381-42]

相川町下相川(鬼ヶ城)1m:IS-325977(1997)・31336(1997)

[相川 381381-41]

相川町下戸(海岸)1m:IY-[B03]3027(1939)

下相川(弁天崎)1m:IY-[B03]46444(1960)

鹿伏(春日崎):NAK-[西村信夫]862(1968)・[大槻巧]812(1968);3m:IS-320122(1996)

鹿伏(春日崎)~大浦0m:SM-27627(1996)・28019(1996)

大浦2m:IS-320188(1996)

[水津 383381-22]

両津市水津:KIH[1963]

[宿根木 381375-44]

小木町白木(海岸)0m:KM-[B03]2006(1969)

[河原田 382376-24]

佐和田町河原田:NOM[1968]

[河原田 382376-14]

相川町米郷(台ヶ鼻)0m:SM-27969(1996);3m:IS-321002(1996)

[河原田 382376-12]

真野町田切須(入道岩)3m:IS-244413(1989)

[河原田 382376-11]

羽茂町亀脇:KIH[1963]

素浜5m:IS-170976(1982)

[河原田 381376-44]

相川町橋:NAK-[村川能夫子 43]715(1956);(七浦海岸)3m:IS-[B03]147192(1980)

高瀬~橋0m:SM-27827(1996)・27835(1996)・28151(1996)

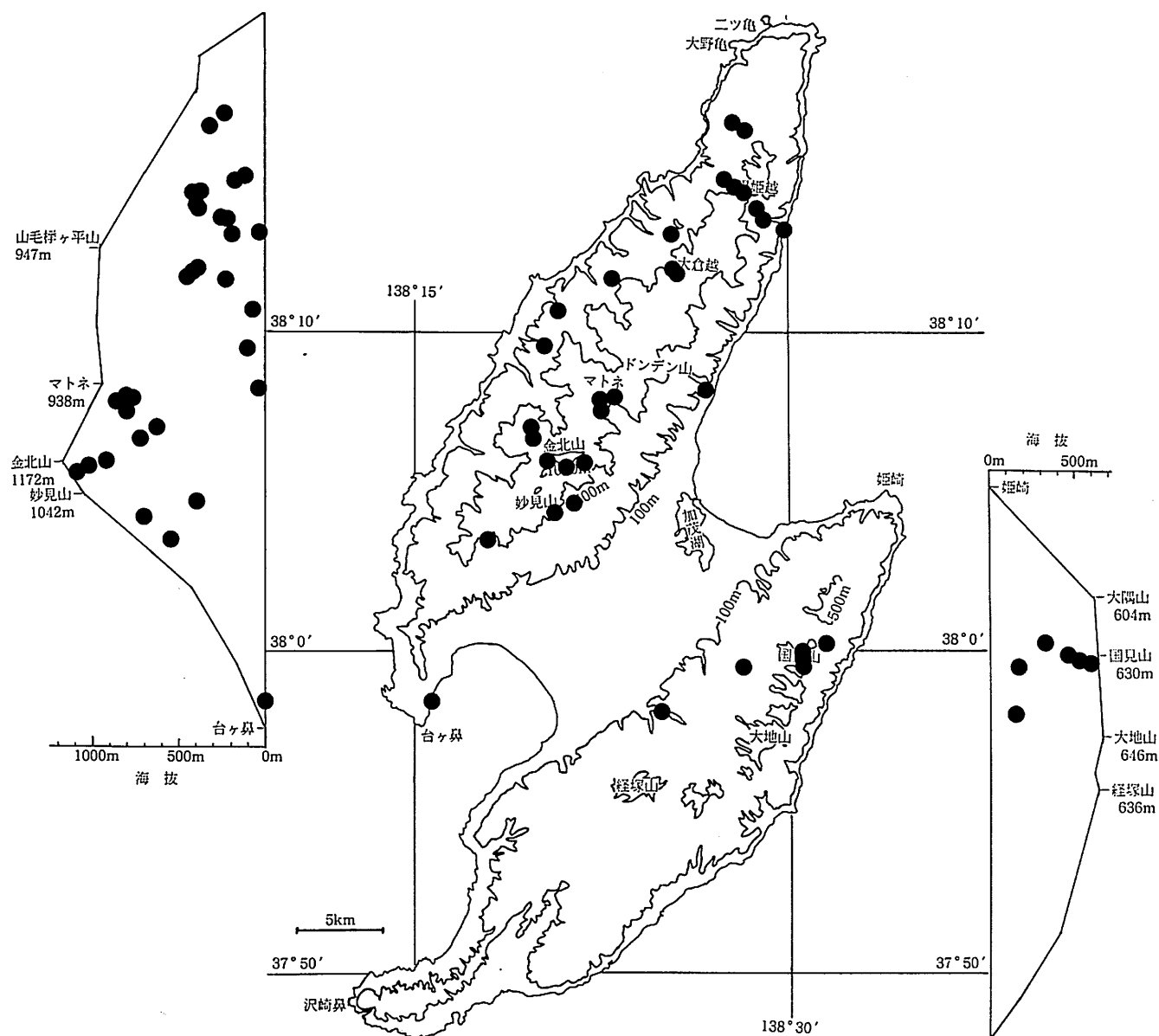
[分布最高地点] [分布最低地点] (海岸に分布するため省略)

[越後分布] 海岸沿い [弥彦・角田] ある [粟島] ある

[全国分布] 本州~琉球

[分布図] 新潟県植物分布図集3 No.222(柳一成 1982)

[ノート] 西側の海岸に分布する。大佐渡の外海府で分布点の少ない所があるが、資料不足であると考え。



[登載標本]

[鷺崎 382382-43]

相川町岩谷口(大河内)170m: IS-[B04]171933(1982)

両津市真更川(大川)260m: KH-[B04]4856(1980)

山居池340m: IS-191412(1984)・217262(1987)・217294(1987)・217379(1987); 350m: IS-[B04]147725(1980)・191353(1984)・191416(1984); 360m: IS-[B04]147695(1980)・[B04]147714(1980)

[鷺崎 382382-42]

相川町岩谷口200m: IS-200692(1985); (大河内)220m: IS-[B04]172094(1982); (黒姫越)420m: SM-30632(1997); 450m: SM-31613(1997)

両津市黒姫(黒姫越: 黒姫川)40m: SM-32141(1997); 250m: SM-30438(1997); 270m: SM-30412(1997); (黒姫越)250m: IS-[B04]161717(1981); 400m: SM-31781(1997); 430m: SM-30601(1997)

[鷺崎 382382-32]

相川町矢柄(矢柄川)210m: IS-216610(1987)

[鷺崎 382382-31]

相川町小野見(御池)250m: IS-216897(1987)・216961(1987)・216964(1987)・216988(1987)

大倉(新潟大学演習林)430m: IS-[B04]162019(1981); 450m: IS-217085(1987); 460m: IS-[B04]161981(1981); 470m: IS-[B04]161949(1981)・[B04]161964(1981)

[鷺崎 382382-21]

相川町入川(入川)90m: IS-326230(1997); 100m: SM-31419(1997)

[相川 382381-44]

両津市白瀬(白瀬川)70m: IS-217575(1987)

[相川 382381-34]

相川町ドンデン山(アオネバ越〜マトネ)800m: IS-178895(1983); 810m: IS-178857(1983)

両津市ドンデン山(アオネバ越)780m: IS-324968(1997)

[相川 382381-24]

相川町後尾140m: IS-[B04]162412(1981)

金北山(マトネ)890m: IS-178988(1983); (マトネ南: 石花越)840m: IS-179084(1983); 880m: IS-179101(1983)

[相川 382381-23]

金井町金北山(二ノ岳): NOM[1968]

相川町金北山(南片辺道)940m: KH-[B04]10411(1981); (妙見山道)1150m: IY-[B04]1323(1936)

南片辺(大塚山: 舟山)630m: IS-324916(1997); (大塚山)650m: SM-30906(1997); 760m: KH-[B04]10396(1981)

北片辺(大塚山)630m: IS-[B04]158422(1981)・[B04]158442(1981)・[B04]158512(1981); 750m: IS-[B04]158613(1981)

両津市金北山(役ノ行者: 北)1030m: IS-179838(1983)

[相川 382381-22]

金井町妙見山(祓川: 白雲荘下)730m: IS-179290(1983)

新保(金北山旧登山道)410m: IS-175855(1983)

[相川 382381-12]

佐和田町乙和池580m: IS-[B04]147396(1980); 590m: IS-[B04]147280(1980)

[相川 382381-]

両津市・相川町ドンデン山: KIH[1963]

[水津 383381-11]

両津市久知川(四十八カ所越)300m: IS-[B04]146950(1980)

[岩首 383376-14]

両津市赤玉(杉池)440m: IS-[B04]147099(1980); 500m: IS-[B04]57579(1971); (国見山)465m: IS-301040(1994); 480m: IS-301058(1994); 500m: IS-302137(1994)・302166(1994); 515m: IS-301066(1994); 565m: IS-302369(1994); 600m: IS-301092(1994)

[河原田 382376-44]

新穂村新穂ダム(国府川:臼ヶ滝道)150m:IS-[B04]171306(1982);160m:IS-[B04]171332(1982)

[河原田 382376-34]

畑野町長谷140m:IY-[B04]2526(1939)

[河原田 382376-14]

相川町二見(神社)30m:IS-200309(1985)

[河原田 382376-12]

真野町西三川:NOM[1968]

[分布最高地点] 相川町金北山(妙見山道)1150m

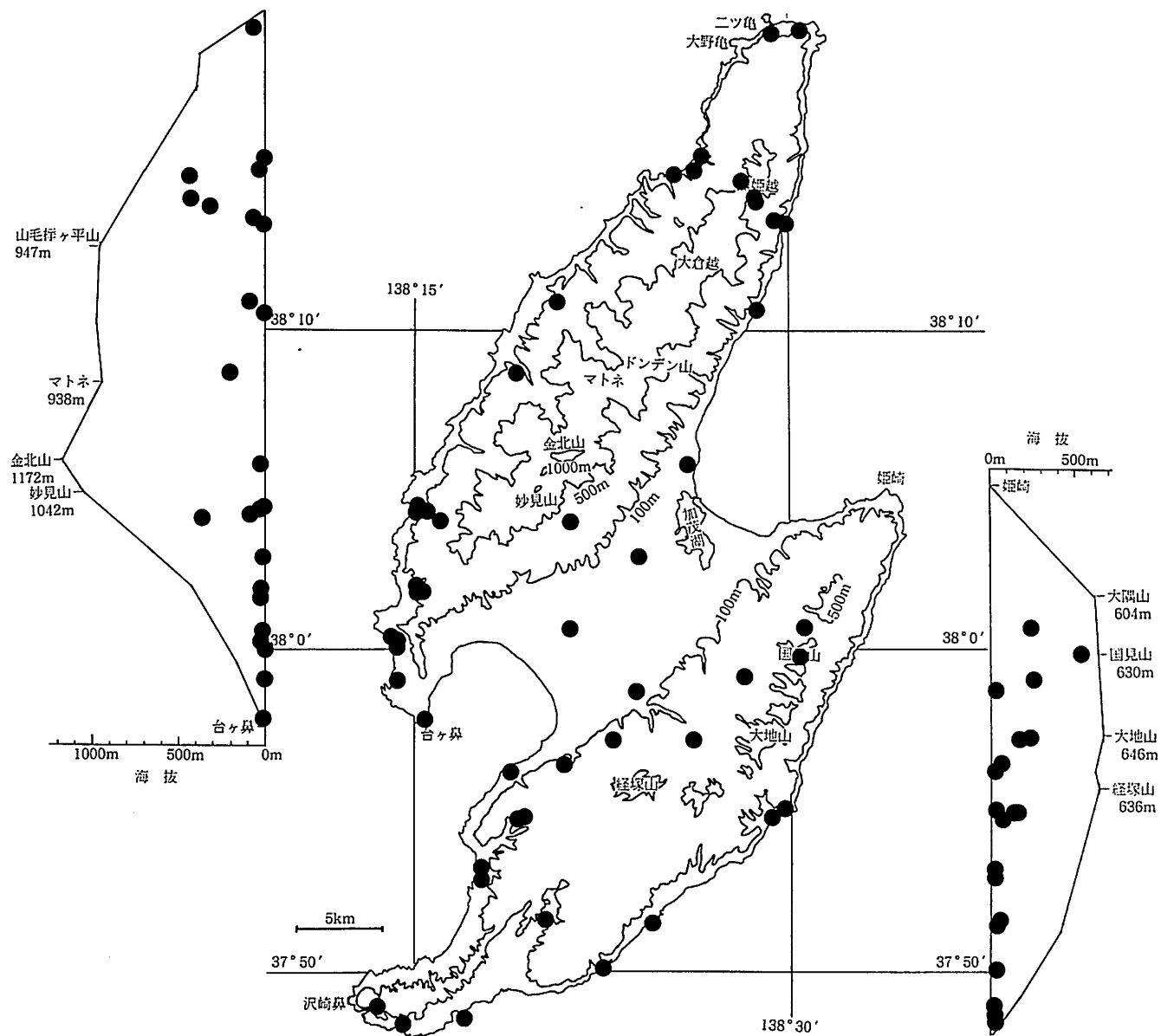
[分布最低地点] 相川町二見(神社)30m

[越後分布] ない [弥彦・角田] ない [粟島] ない

[全国分布] 本州(中部地方以西)～九州:佐渡が北限

[分布図] 新潟県植物分布図集4 No. 324(近藤治隆 1983)

[ノート] 越後には全く分布を欠くが、佐渡には山地に広く多く分布し、興味深い。佐渡は全国分布の北限である。



[登載標本]

[鷺崎 383382-14]

両津市藻浦(菖蒲平)80m:SM-28956(1997)

[鷺崎 382382-44]

両津市願80m:IS-[B01]147442(1980)

[鷺崎 382382-43]

相川町岩谷口(黒姫越:大河内)10m:SM-28583(1997)・29450(1997)

[鷺崎 382382-42]

相川町岩谷口(黒姫越)420m:IS-323146(1997);430m:SM-29107(1997)

両津市黒姫(黒姫越:黒姫川)10m:SM-28724(1997);80m:SM-29617(1997);(黒姫越)320m:SM-29259(1997);450m:SM-29408(1997)

[鷺崎 382382-41]

両津市北松ヶ崎:IY-[YM-7033 B01]53386(1955);5m:IS-[B01]109167(1977)

[鷺崎 382382-33]

相川町五十浦30m:IS-[B01]147652(1980)

[鷺崎 382382-32]

相川町関(寒戸崎)30m:IS-[B01]147583(1980)・[B01]147601(1980)

[鷺崎 382382-21]

相川町入川(入川)100m:SM-31421(1997)

[相川 382381-33]

両津市梅津20m:IS-323220(1997)

[相川 382381-32]

金井町吉井10m:IY-[SU B01]46289(1960)

[相川 382381-24]

相川町北片辺(大塚山)210m:IS-[B01]65591(1972)

[相川 382381-22]

金井町妙見山(自衛隊基地付近)380m:IS-298606(1994)

[相川 382381-21]

金井町中興(農業事務所):IY-[B01]45455(1960)

[相川 382381-12]

相川町達者5m:IS-322118(1997);60m:IS-323089(1997);(達者川)100m:SM-31456(1997)

[相川 382381-11]

相川町相川(佐渡鉾山:道遊山附近):NAK-[村川能夫子 24]696(1956);(南沢町:東)50m:IS-320089(1996)

[相川 381381-42]

相川町達者(黒島:海岸)1m:SM-29912(1997)

[相川 381381-41]

相川町相川(羽田:紋平坂)30m:IY-[B01]46432(1960);(広間町):NAK-[土屋久稔 2]328(1951);40m:NAK-[小林恭子 10]322(1951)・

[竹田道子]267(1951);(南沢):NAK-[? 1]382(1951);(裏の山)40m:IS-[B01]25638(1967)

大浦~高瀬0m:SM-26733(1996)

大浦(尾平神社)10m:SM-26708(1996, April 29);(多町川)30m:SM-27082(1996)

[水津 383381-11]

新穂村生椿(久知川)210m:IS-[B01]119833(1978)

両津市久知川(四十八カ所越)210m:IS-[B01]146877(1980)

[小木 382375-14]

小木町小木町(城山)30m:IS-243939(1989)

〔宿根木 381375-44〕
 小木町宿根木(萩ノ浦谷)5m:IS-[B01]64854(1972)
 深浦10m:IS-[B01]65029(1972)
 〔岩首 383376-14〕
 両津市赤玉(国見山)515m:IS-298483(1994)
 〔河原田 382376-44〕
 新穂村新穂ダム240m:IS-[B01]120241(1978);(天神股川)240m:IS-[B01]120195(1978)
 〔河原田 382376-43・42〕
 畑野町松ヶ崎～浦ノ河内20m:TY-[B01]2489(1979)
 〔河原田 382376-42〕
 畑野町多田(諏訪神社～いこいの村佐渡)60m:TY-[B01]2498(1979)
 〔河原田 382376-34〕
 畑野町畑野～長谷(長谷寺)20m:TY-[B01]2450(1979)・[B01]2453(1979)
 〔河原田 382376-33・42〕
 畑野町小倉～河内160m:TY-[B01]2472(1979)・[B01]2474(1979)
 〔河原田 382376-33〕
 真野町大川(経塚山)220m:IS-[B01]65532(1972)
 〔河原田 382376-31〕
 赤泊村真浦10m:SH-[B01]17421(1979)
 〔河原田 382376-23・13〕
 真野町大須10m:SH-[B01]17472(1979)
 〔河原田 382376-23〕
 真野町小川内(下滝)60m:SH-[B01]17491(1979)
 〔河原田 382376-22〕
 真野町金山110m:IS-322010(1997);140m:SH-[B01]17460(1979);(金山川)100m:SM-28933(1997)
 〔河原田 382376-21・31〕
 赤泊村杉野浦10m:SH-[B01]17433(1979)
 〔河原田 382376-21〕
 羽茂町大崎(佐久間)40m:SH-[B01]17373(1979)
 飯岡～大崎(羽茂川)40m:SM-31276(1997)
 〔河原田 382376-14〕
 相川町米郷(台ヶ鼻)30m:SM-26941(1996)
 〔河原田 382376-12〕
 羽茂町小泊5m:IS-[B01]120140(1978)
 真野町高崎(弁天岩)10m:SH-[B01]17457(1979)
 〔河原田 382376-11・12〕
 羽茂町小泊:KIH[1963]
 〔河原田 381376-44〕
 相川町高瀬～橘0m:SM-26817(1996)
 〔佐渡〕TKB-[不詳]75960

〔分布最高地点〕 両津市赤玉(国見山)515m

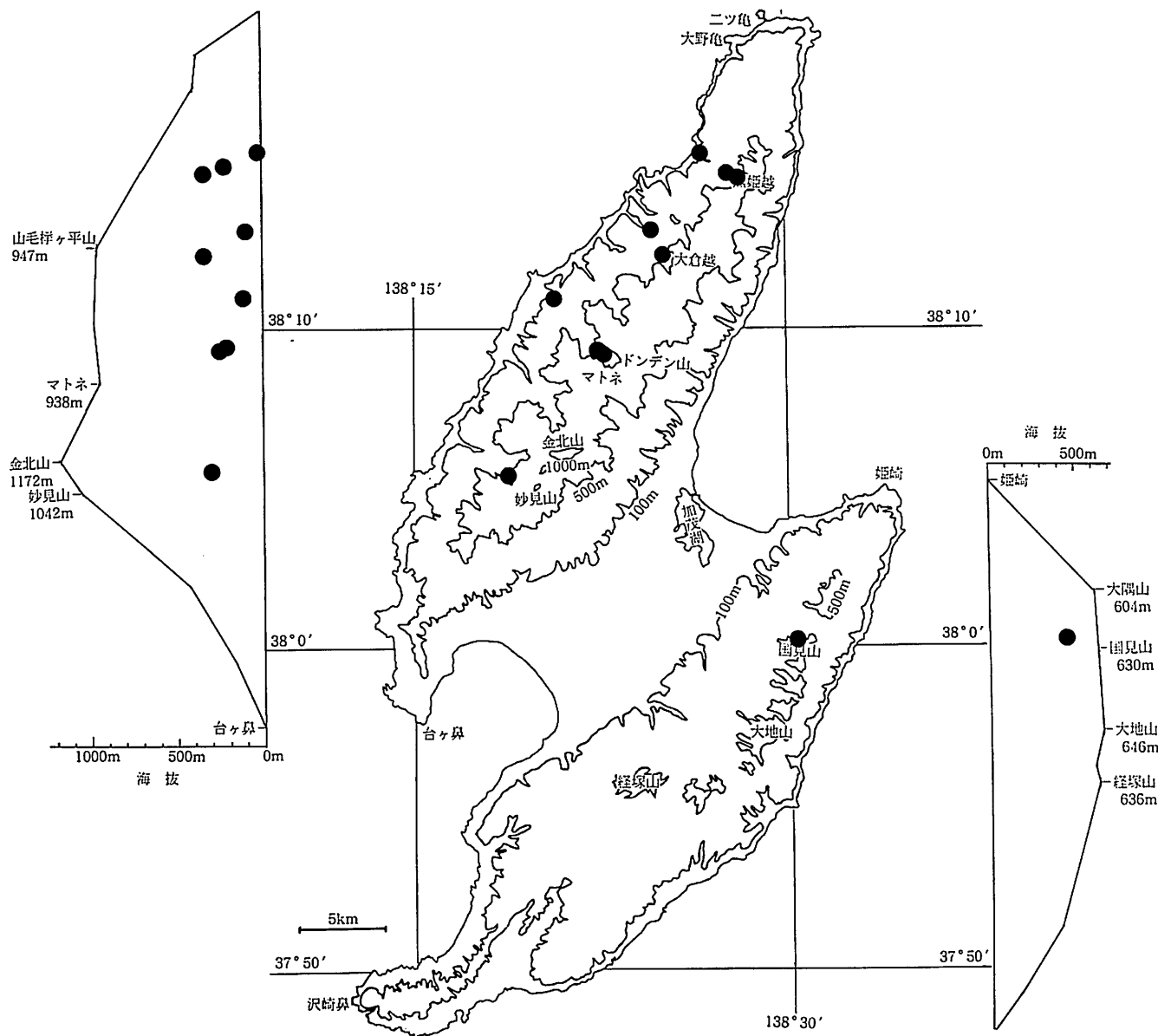
〔分布最低地点〕 相川町大浦～高瀬0m

〔越後分布〕 弥彦・阿賀野川・県境 〔弥彦・角田〕 ある 〔粟島〕 ない

〔全国分布〕 北海道～九州

〔分布図〕 新潟県植物分布図集1 No. 32(松田義徳 1980)

〔ノート〕 越後での分布は比較的限られるが、佐渡では広く多く分布し、興味深い。



[登載標本]

[鷺崎 382382-43]

相川町岩谷口(黒姫越:大河内)40m:SM-31912(1997)

両津市真更川(笠取峠):IY-[B06]44523(1940)

[鷺崎 382382-42]

両津市黒姫(黒姫越)250m:IS-[B06]161744(1981);320m:SM-31666(1997)

[鷺崎 382382-33]

相川町五十浦:IY-[KK B06]56874(1963)

[鷺崎 382382-32]

相川町大倉(大倉越)100m:IY-[B06]1360(1936)

[鷺崎 382382-31]

相川町大倉(新潟大学演習林道)330m:IS-[B06]162129(1981)

[鷺崎 382382-21]

相川町入川(入川)90m:IS-326170(1997)・326172(1997);100m:SM-31397(1997);110m:SM-31405(1997)

[相川 382381-34]

相川町入川(入川)280m:IS-[B06]162526(1981), KH-[B06]17053(1983)・[B06]18114(1983)

[相川 382381-24]

相川町入川(入川)250m:SM-32704(1998)

[相川 382381-23]

相川町石花(石花川)300m:SM-27987(1996)

[相川 382381-]

両津市・相川町ドンデン山:KIH[1963]

[岩首 383376-14]

両津市赤玉(国見山)430m:IS-302356(1994);440m:SM-26387(1994);450m:IS-314845(1995)

[河原田382376-43・岩首383376-13]

畑野町松ヶ崎:NOM[1968]

[分布最高地点] 両津市赤玉(国見山)450m

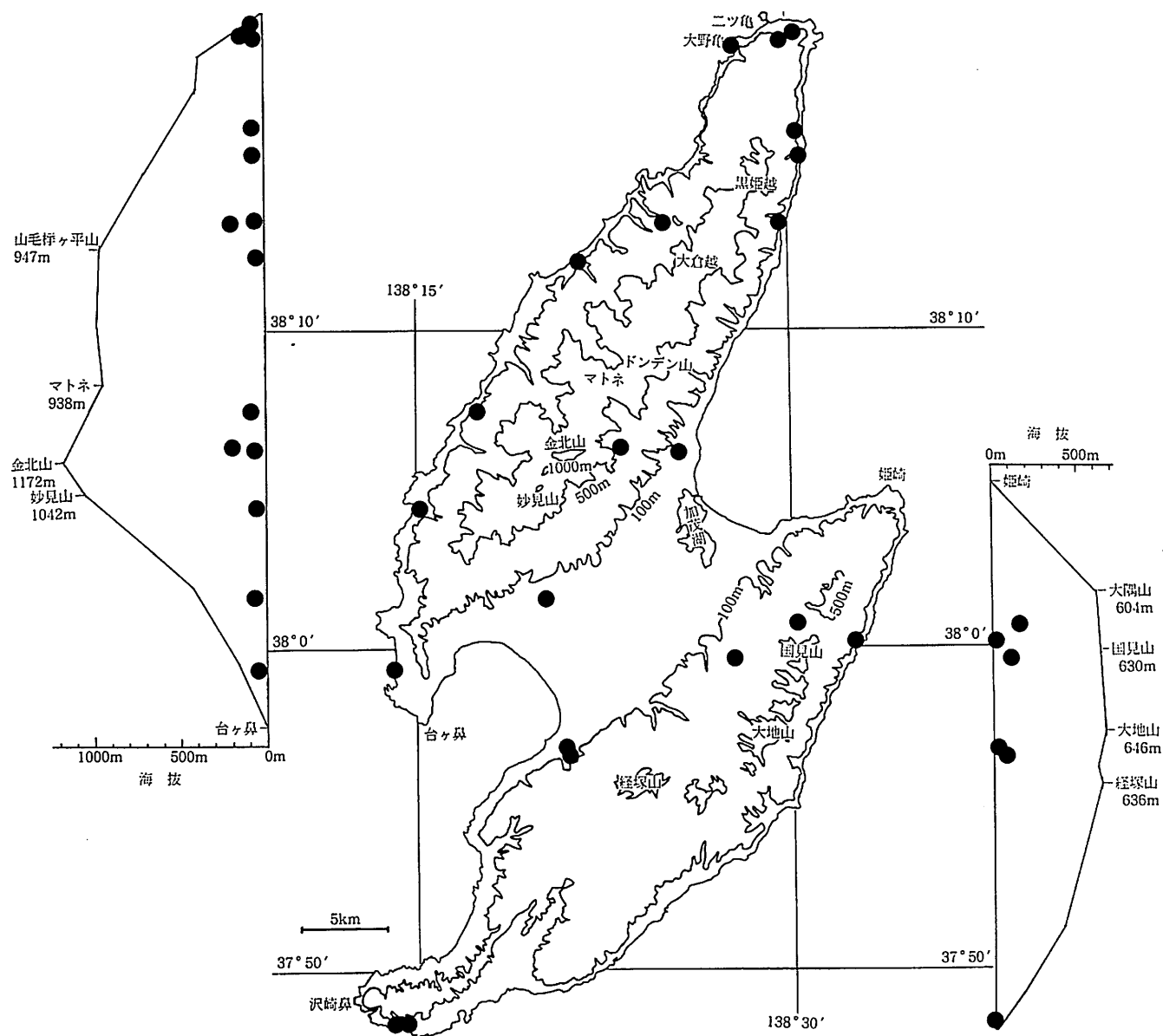
[分布最低地点] 相川町岩谷口(黒姫越:大河内)40m

[越後分布] 低海拔地・少ない [弥彦・角田] ある [粟島] ある

[全国分布] 本州～琉球

[分布図] 新潟県植物分布図集6 No. 528(渡辺明 1985), 15:資料(1994)

[ノート] 大佐渡の外海府側の山地にやや多いが、小佐渡にも隔離的に分布する。



[登載標本]

[鷺崎382382-21・相川382381-24・34]

相川町入川:KIH[1963]

[鷺崎 383382-14]

両津市藻浦50m:IY-[B02]326(1932)

[鷺崎 383382-13]

両津市北小浦40m:IS-200746(1985)

虫崎(古川:虫崎隧道)30m:IS-171786(1982)

[鷺崎 382382-44]

両津市藻浦(菖蒲平)110m:IS-163746(1982)

大野亀40m:IS-163881(1982)

[鷺崎 382382-42]

両津市歌見(大山隧道入口):IS-171531(1982)

黒姫(黒姫越:黒姫川)30m:SM-32171(1997)

[鷺崎 382382-41]

両津市馬首:NOM[1968]

[鷺崎 382382-32]

相川町矢柄(矢柄川)180m:IS-216728(1987)

[鷺崎 382382-21]

相川町小野見15m:IS-164012(1982)

[鷺崎 382382-]

両津市(旧内海府村):NOM[1968]

[相川 382381-33]

両津市羽吉(野町:羽吉の大桑)30m:IS-226136(1988)

梅津川(支流)190m:IS-302553(1994)

[相川 382381-21]

金井町平清水(東平清水:小松原)40m:IS-175379(1983)

[相川 382381-14]

相川町南片辺(鹿ノ浦)90m:IS-200544(1985)

[相川 382381-12]

相川町達者40m:IS-200448(1985)

[相川 381381・382381・鷺崎 382382]

相川町:NAK-161(Oct.)

[水津 383381-11]

両津市東立島60m:IS-200047(1985);70m:IS-200034(1985)

久知川195m:IS-314654(1995)

[宿根木 381375-44]

小木町宿根木40m:IS-158673(1981);(鬼ヶ持沢)30m:IS-158707(1981)

[河原田382376-43・岩首383376-13]

畑野町松ヶ崎:NOM[1968]

[河原田382376-11・小木382375-14]

小木町小比叡(蓮華峰寺):NOM[1968]

[河原田 382376-44]

新穂村新穂ダム(国府川)150m:IS-171146(1982)・171184(1982)

[河原田 382376-34]

畑野町畑野:NOM[1968]

[河原田 382376-23]

真野町真野80m:IS-200263(1985);(真野川)50m:IS-190834(1984)

[河原田 381376-44]

相川町高瀬10m:IS-320222(1996)

[分布最高地点] 両津市久知川195m

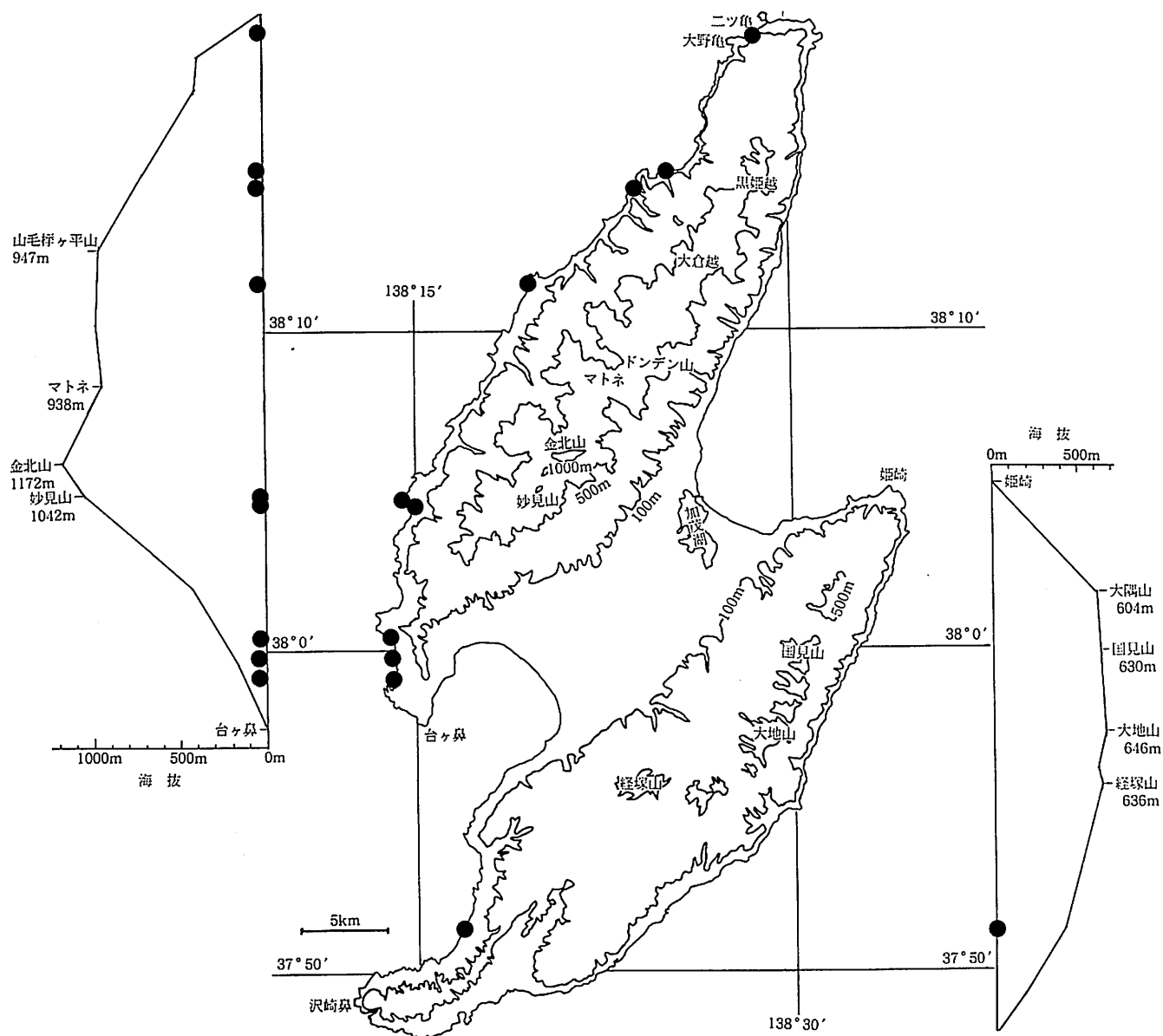
[分布最低地点] 相川町高瀬10m

[越後分布] 弥彦・阿賀野川沿い・頸城 [弥彦・角田] ある [粟島] ない

[全国分布] 北海道(西南部)～九州

[分布図] 新潟県植物分布図集2 No. 120(松田義徳 1981), 10:資料(1989)

[ノート] 越後での分布は比較的限られるが、佐渡では低海拔地に広く分布する。



[登載標本]

[嵯崎 382382-44]

両津市願(海岸)1m: IY-[B10]7105(1944)・[B10]111114(1971)

二ツ亀(寶積浜)1m: IS-[B10]162570(1981)

[嵯崎 382382-43]

両津市真更川(笠取峠): IY-[YM-1769 B10]44524(1940)

[嵯崎 382382-32]

相川町矢柄: NOM[1968]; (海岸)2m: IY-[B10]1592(1937)

関(寒戸崎: 海岸)5m: IS-216369(1987); (寒戸崎)20m: SH-[B10]28341(1987)

[嵯崎 382382-21]

相川町高下5m: IS-217082(1987)

千本: KIH[1963]

[相川 382381-14-24]

相川町石花: NOM[1968]

[相川 382381-12]

相川町逢着(海岸)1m: KH-[B10]10240(1981)

[相川 382381-42]

相川町姫津(海岸): NAK-[石見初枝]924(1968)・[中野]1025(1968)

[相川 382381-41]

相川町下相川(仙之神): KIH[1963]

相川: NOM[1968]

大浦2m: IS-320187(1996)

[河原田 382376-23]

真野町真野: NOM[1968]

[河原田 382376-11]

羽茂町電燈: KIH[1963]

素浜1m: IS-[B10]38707(1969); 3m: IS-[B10]153143(1981)・[B10]170989(1982); 5m: IS-[B10]170999(1982)

[河原田 382376-44]

相川町橋(七浦海岸)3m: IS-[B10]147182(1980)

大浦～高瀬0m: SM-27756(1996)・27759(1996)

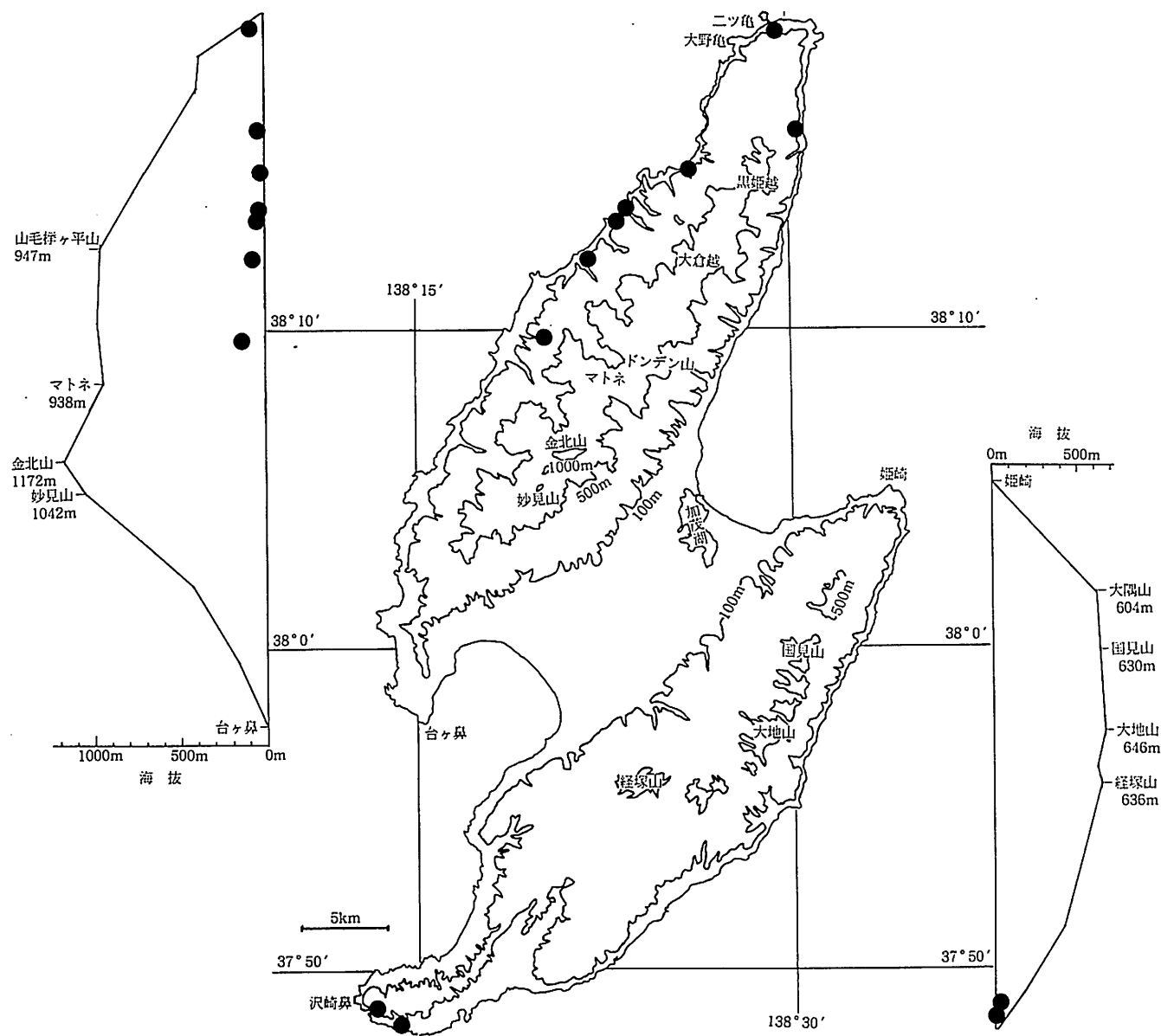
[分布最高地点] [分布最低地点] (海岸に分布するため省略)

[越後分布] 海岸沿い [弥彦・角田] ある [粟島] ない

[全国分布] 北海道～九州

[分布図] 新潟県植物分布図集10 No. 968(山谷正喜 1989)

[ノート] 西側の海岸に分布する。



[登載標本]

[鷺崎 383382-13]

両津市北小浦(熊野神社)20m:IS-[B03]158246(1981)

[鷺崎 382382-44]

両津市願(三田川)90m:IS-[B03]161835(1981)・[B03]161751(1981)

[鷺崎 382382-33]

相川町五十浦30m:IS-[B03]147647(1980)・[B03]147658(1980)

[鷺崎 382382-32]

相川町小田(不動滝)40m:TT-[B03]7053(1965)

大倉10m:IY-[B03]1353(1936)

[鷺崎 382382-21]

相川町小野見80m:IY-[B03]7090(1944)

[相川 382381-24]

相川町後尾130m:IS-[B03]162246(1981)

[相川 382381-14・24]

相川町石花:KIH[1963]

[宿根木 381375-44]

小木町宿根木(鬼ヶ持沢)10m:IS-190781(1984)

深浦(深浦小中学校道)50m:SM-33980(2001)

[河原田 382376-12]

真野町西三川:NOM[1968]

[河原田 382376-11・12]

羽茂町小泊:KIH[1963]

[分布最高地点] 相川町後尾130m

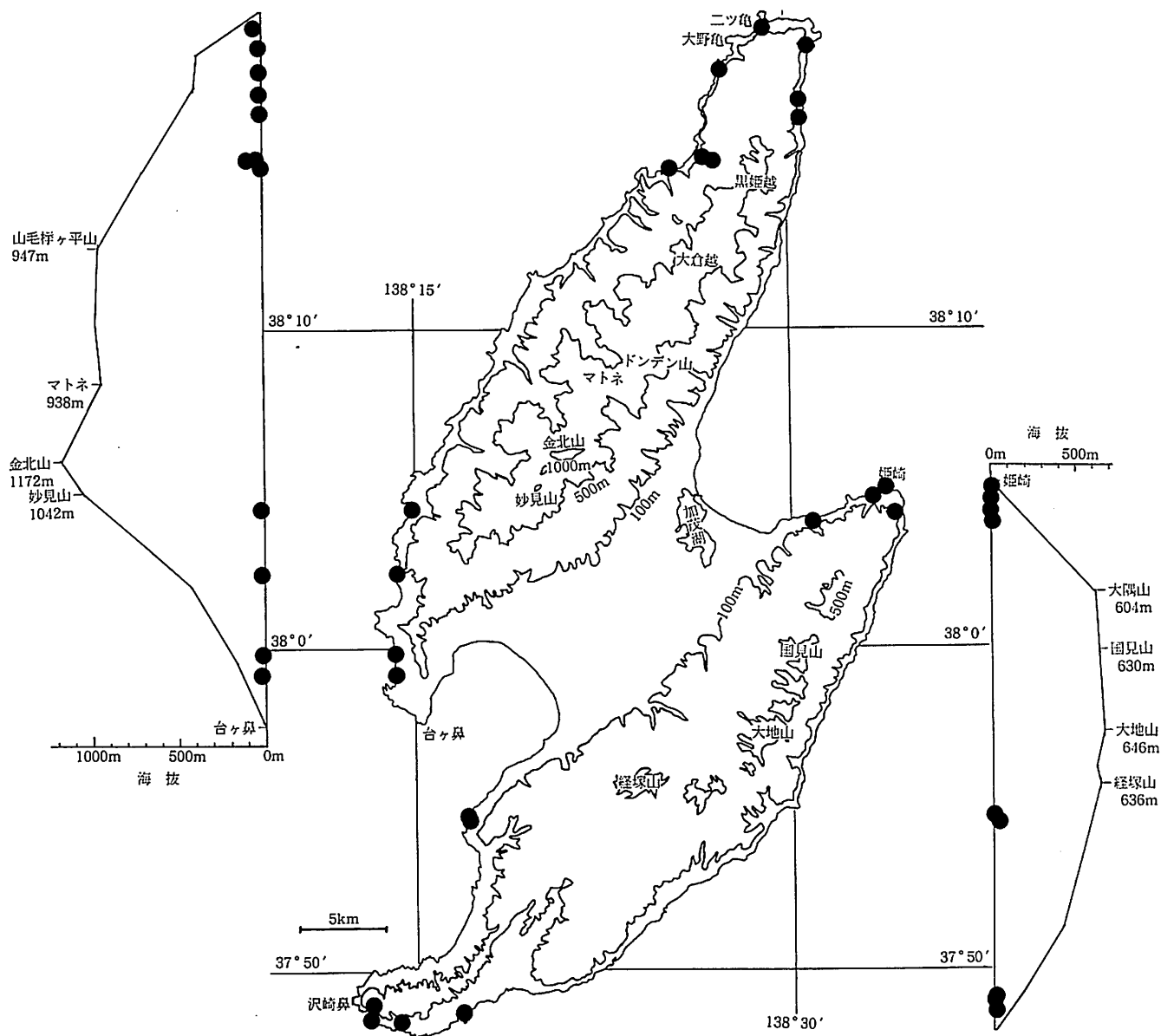
[分布最低地点] 相川町大倉10m, 小木町宿根木(鬼ヶ持沢)10m

[越後分布] 頸城・柏崎市 [弥彦・角田] ない [粟島] ある

[全国分布] 本州~琉球

[分布図] 新潟県植物分布図集3 No. 224(樺沢和雄 1982), 16:資料(1995)

[ノート] 越後ではきわめて稀産であるが、佐渡では大佐渡の北部に比較的多く分布し、また、小佐渡にも隔離的に分布し、興味深い。



[登載標本]

[鷺崎 382382-21・相川 382381-24・34]

相川町入川: NOM [1968]

[鷺崎 383382-14]

両津市鷺崎 5m: IS-[B04]62592(1972); 10m: IS-[B04]158341(1981)

[鷺崎 383382-13]

両津市見立 30m: KH-[B04]12438(1982)

北小浦(熊野神社) 10m: IS-300946(1994), KH-[B04]4693(1980); 20m: IS-[B04]158201(1981)

[鷺崎 382382-44]

両津市願 80m: IS-[B04]147434(1980); (扇岩) 80m: IS-[B04]163765(1982)

北鶴島 10m: IS-226036(1988)

[鷺崎 382382-43]

相川町岩谷口(黒姫越・大河内) 40m: SM-29546(1997); 70m: SM-29602(1997); 100m: SM-30883(1997)

両津市真更川: IY-[秋山孝平 B04]56878(1963)

[鷺崎 382382-33]

相川町関(寒戸崎・海岸) 5m: IS-216486(1987)・216496(1987)・216498(1987)

[相川 382381-14]

相川町後尾(影ノ神): NOM [1968]

南片辺(鹿ノ浦): KIH [1963]

[相川 382381-13]

相川町戸中: NOM [1968]

[相川 381381-42]

相川町達者 2m: IS-323050(1997)・323061(1997); (黒島・海岸) 1m: SM-29889(1997)

[相川 381381-41]

相川町下相川 2m: IS-[B04]25651(1967), IY-[IS-25651 B04]87547(1967)

[水津 383381-22]

両津市水津: KIH [1963], NOM [1968]; 5m: IS-[B04]38555(1969)

野城(姫崎燈台・海岸) 1m: KH-[B04]11612(1982)・[B04]11625(1982)

[水津 383381-12]

両津市両尾(宇賀神社) 5m: IS-199869(1985)

大川 3m: IS-[B04]114296(1977)

[小木 382375-14]

小木町小木町(城山): KIH [1963]; 2m: IS-[B04]38696(1969)・[B04]38702(1969); 5m: IS-[B04]158863(1981)・[B04]158869(1981); 5m:

IS-244000(1989)・244011(1989)

[宿根木 381375-44]

小木町犬神平(犬神岬) 10m: KH-[B04]8088(1981)

宿根木(萩ノ浦・鬼ヶ持沢) 10m: SM-28548(1997); 20m: IS-[B04]158699(1981)

深浦 1m: IS-[B04]65038(1972)・[B04]65051(1972)

[岩首 383376-13]

両津市岩首: NOM [1968]

[河原田 382376-31]

赤泊村赤泊: NOM [1968]

[河原田 382376-12]

真野町高崎: KIH [1963]

田切須(入道岩:北の海岸)3m: IS-244431(1989); (入道岩)50m: IS-244391(1989)

[河原田 381376-44]

相川町大浦3m: IS-320209(1996)

橘(七浦海岸)3m: IS-[B04]147180(1980)

高瀬～橘0m: SM-26882(1996)・27251(1996)・27508(1996)・27144(1996)

[] 塔ノ釜(?): NOM[1968]

[分布最高地点] 相川町岩谷口(黒姫越:大河内)100m

[分布最低地点] 相川町高瀬～橘0m

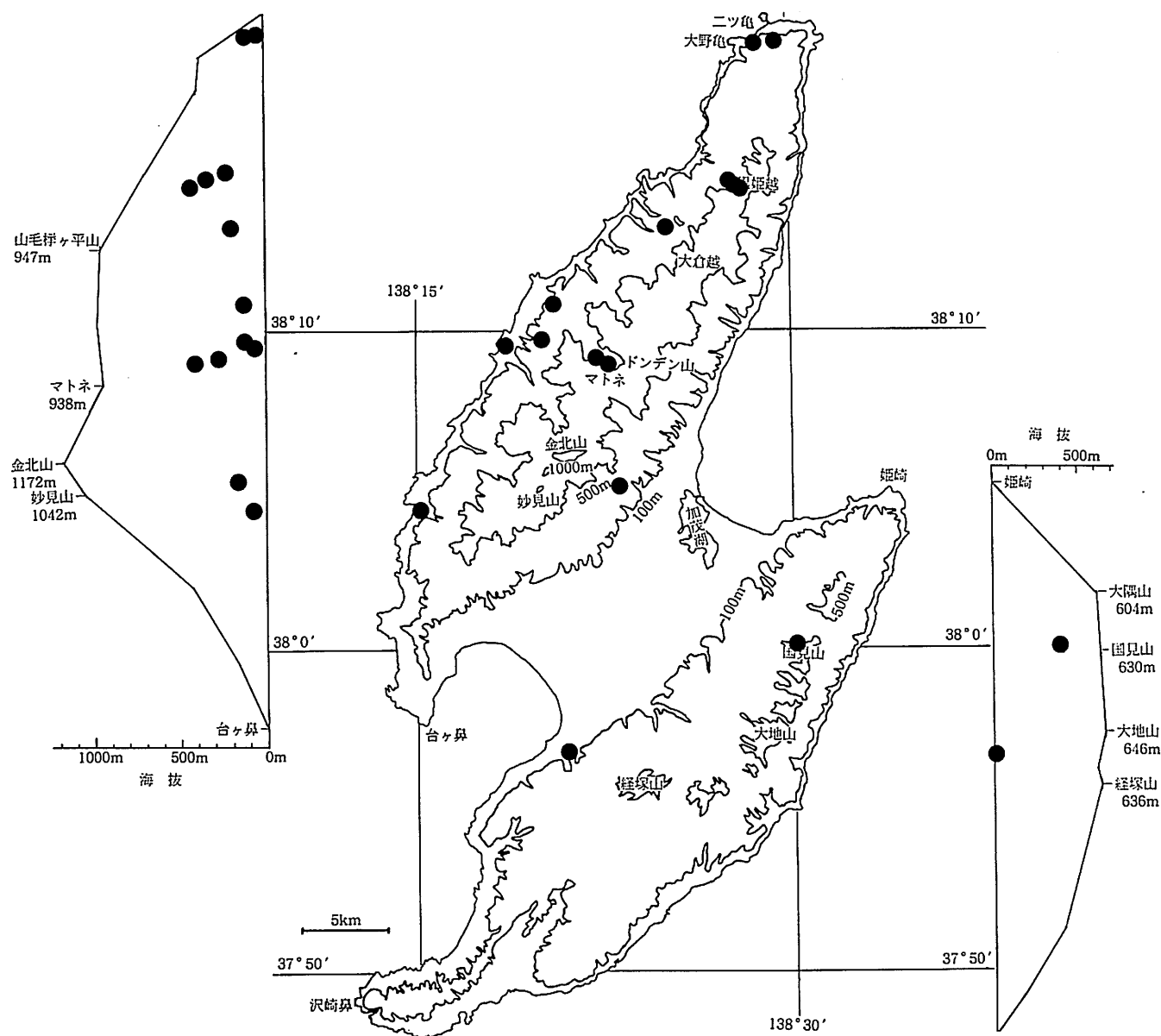
[越後分布] 岩船 [弥彦・角田] ない [粟島] ある

[全国分布] 北海道・本州(日本海側では石川県以北, 太平洋側では岩手県北部・青森県)

[分布図] 新潟県植物分布図集4 No. 328(竹内紀夫 1983)

[ノート] 海岸沿いに分布する。越後での分布はきわめて限られるのに対して、佐渡では比較的多く分布することは興味深い。

大佐渡外海府の中部に分布点がないが、資料不足である。



[登載標本]

[鷺崎 382382-44]

両津市願20m: TT-[B04]7084(1965); (三田川)100m: IS-[B04]161784(1981)

[鷺崎 382382-42]

相川町岩谷口230m: IS-200701(1985); (黒姫越:大河内)330m: SM-31999(1997); (黒姫越)410m: SM-31481(1997)・31521(1997)

[鷺崎 382382-32]

相川町矢柄(矢柄川)190m: IS-216674(1987)

[鷺崎 382382-21]

相川町入川(入川)90m: IS-326240(1997); 100m: SM-31424(1997)

[相川 382381-34]

相川町入川(入川)370m: SM-32715(1998)

[相川 382381-33]

両津市貝喰川(支流)150m: IS-302530(1994)

[相川 382381-24]

相川町入川(入川)250m: IS-326263(1997)

後尾130m: IS-[B04]162235(1981)

石花30m: IY-[B04]3091(1939)

[相川 382381-12]

相川町達者40m: IS-200478(1985)

[相川 382381-]

両津市・相川町・金井町・佐和田町金北山: NOM[1968]

[岩首 383376-14]

両津市赤玉(国見山)420m: IS-304034(1994)

[河原田 382376-23]

真野町真野40m: IS-200283(1985); (真野川)40m: IS-190816(1984)

[分布最高地点] 両津市赤玉(国見山)420m

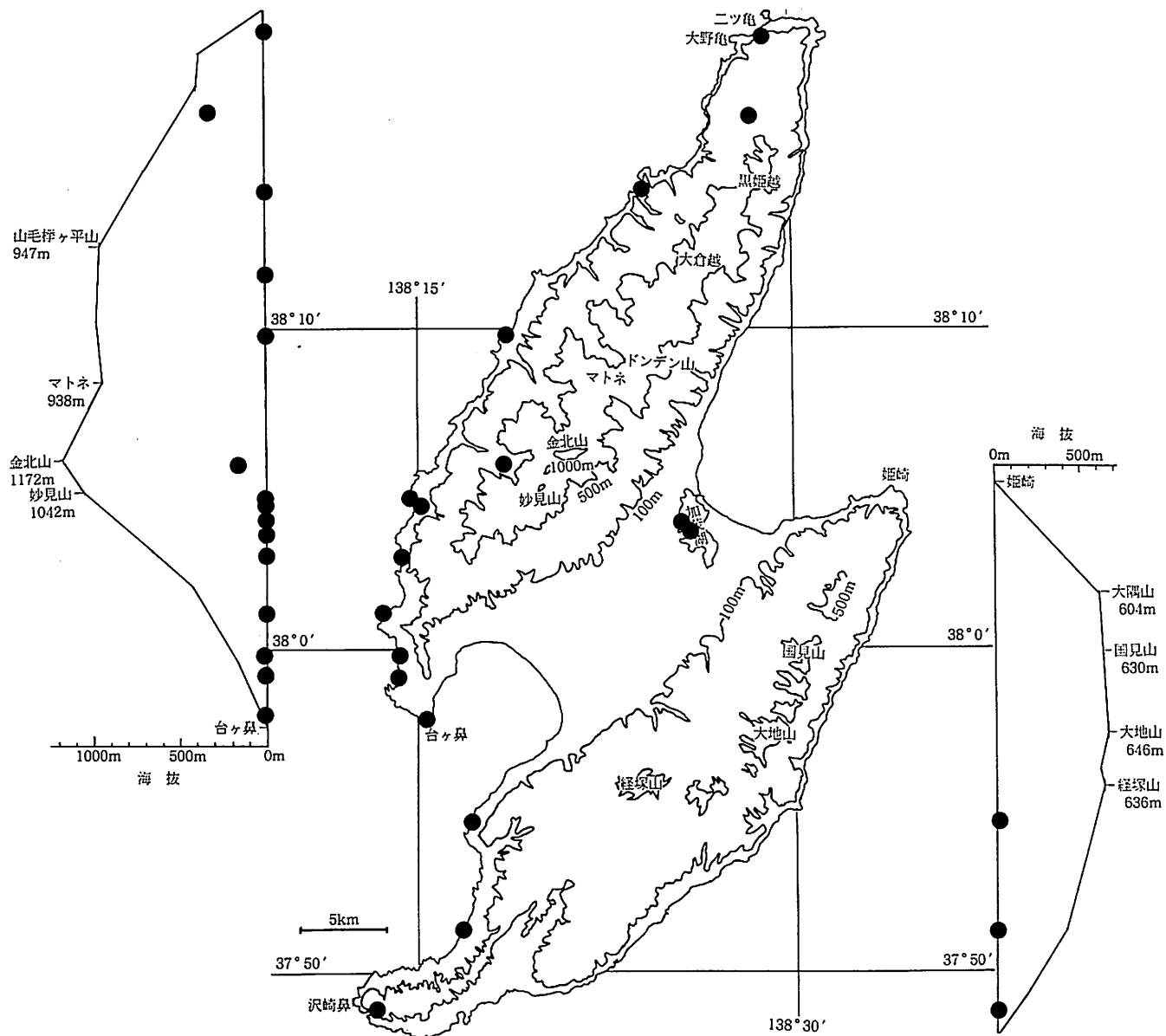
[分布最低地点] 両津市願20m

[越後分布] 低海拔地 [弥彦・角田] ある [粟島] ある

[全国分布] 北海道南部～九州

[分布図] 新潟県植物分布図集4 No. 329(竹内紀夫 1983)

[ノート] 低海拔の山地に分布する。



[登載標本]

[鷺崎 382382-44]

両津市願: IY-[KK B09]56893(1963); 1m: IY-[KK B09]111101(1971)

[鷺崎 382382-43]

両津市山居池350m: KH-[B09]4741(1980)

[鷺崎 382382-32]

相川町矢柄(海岸) 1m: IY-[B09]7091(1944)

[鷺崎 382382-21]

相川町入崎(海岸: キャンプ場) 3m: KH-[B09]24585(1987)

[相川 382381-32]

両津市秋津(加茂湖畔) 1m: SM-[B09]5262(1987)・[B09]5330(1987)・[B09]8410(1987); 2m: IS-[B09]215289(1987); (加茂湖畔: 樹崎)
 2m: IS-[B09]215459(1987)・222275[B09](1987); (加茂湖畔: 樹崎: キャンプ場) 2m: IS-[B09]222223(1987)

[相川 382381-14]

相川町後尾(影ノ神: 浜) 1m: IS-[MY-6438 B09]162544(1981)

[相川 382381-13]

相川町北狄(戸地道) 10m: IS-320101(1996)

戸地(戸地川: 右沢) 180m: KH-[B09]19290(1984)

戸中: NOM[1968]

[相川 382381-12]

相川町達者(海岸) 1m: KH-[B09]10237(1981)

[相川 381381-42]

相川町達者 2m: IS-323059(1997)

下相川(鬼ヶ城) 1m: IS-325975(1997)・325979(1997), SM-31339(1997)

姫津 5m: IY-[B09]111167(1971)

[相川 381381-41]

相川町鹿伏(春日崎) 2m: IS-320134(1996), KH-[B09]12018(1982)

鹿伏(春日崎)~大浦 0m: SM-27613(1996)

大浦~高瀬 0m: SM-27676(1996); 10m: SM-27744(1996)

[宿根木 381375-44]

小木町深浦 1m: IS-[B09]65050(1972)

[河原田 382376-14]

相川町米郷(台ヶ鼻) 30m: SM-27305(1996)

[河原田 382376-12]

真野町田切須(入道岩: 北の海岸) 3m: IS-244427(1989)

[河原田 382376-11]

羽茂町素浜 10m: IS-171038(1982)

[河原田 381376-44]

相川町橘(七浦海岸) 1m: IS-[B09]147161(1971)

高瀬~橘 0m: SM-27838(1996)

[分布最高地点] 両津市山居池350m

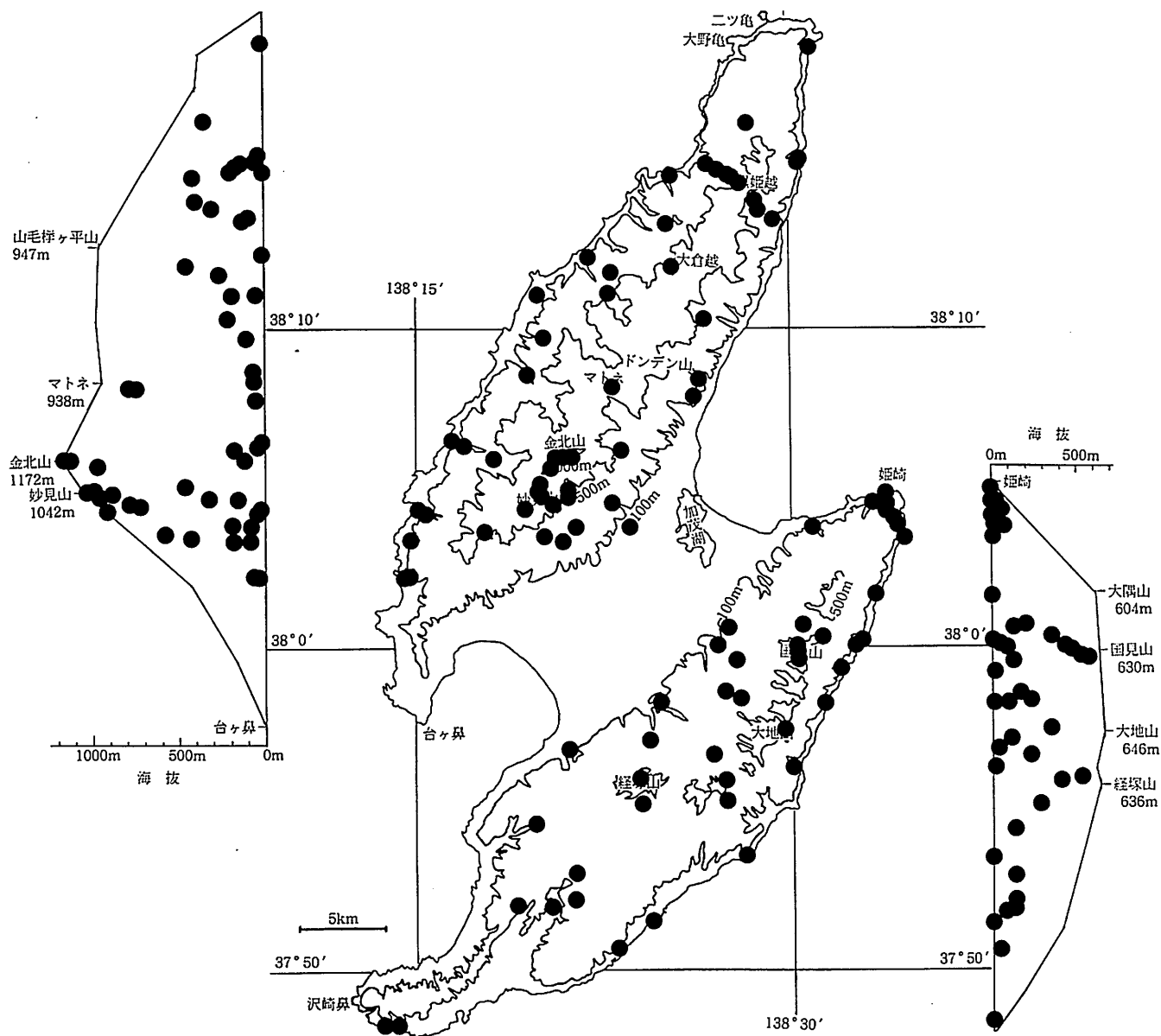
[分布最低地点] 相川町高瀬~橘0m

[越後分布] 海岸沿い [弥彦・角田] ある [粟島] ある

[全国分布] 本州~九州

[分布図] 新潟県植物分布図集9 No. 843(石沢進 1988)

[ノート] 西側の海岸, および加茂湖に広く分布する。塩性湿地に多く生育する。両津市山居池350mは高海拔の産地として特異である。



[登載標本]

[鷺崎382382-21・相川382381-24・34]

相川町入川:KIH[1963]

[鷺崎 383382-14]

両津市鷺崎5m:IS-62598(1972)

[鷺崎 383382-13]

両津市虫崎(古川:虫崎隧道)30m:IS-[B05]163515(1982)・[B05]163562(1982);(虫崎隧道:隧道上尾根)140m:IS-[B05]171727(1982)

[鷺崎 382382-43]

相川町岩谷口(黒姫越:大河内)60m:SM-28653(1997)・28660(1997);200m:SM-30209(1997);(黒姫越)170m:KH-[B05]10496(1981), IS-[B05]171889(1982)

両津市山居池340m:IS-217344(1987);350m:SM-28971(1997)

[鷺崎 382382-42]

相川町岩谷口(大河内)220m:IS-[B05]172087(1982);(黒姫越)410m:SM-28458(1997)・29014(1997)

両津市黒姫(黒姫越:黒姫川)80m:SM-28815(1997)・29717(1997);(黒姫越)320m:SM-29271(1997);400m:SM-28517(1997)

[鷺崎 382382-41]

両津市和木210m:IS-[B05]62696(1972)

[鷺崎 382382-32]

相川町矢柄(矢柄川)130m:IS-216743(1987)

関(寒戸崎)20m:IS-216388(1987);30m:IS-[B05]147505(1980)・[B05]174328(1983)

[鷺崎 382382-31]

相川町大倉(新潟大学演習林)470m:IS-[B05]161957(1981)

小野見(小野見川)190m:IS-[B05]174313(1983);(御池)250m:IS-216946(1987)

[鷺崎 382382-21]

相川町小野見15m:IS-[B05]164015(1983)

入川30m:IS-[B05]109066(1977)

[相川 382381-44]

両津市白瀬(白瀬川)60m:IS-217608(1987)

[相川 382381-41]

新穂村新穂ダム100m:IS-[B05]109322(1977)

中村(清水平)130m:IS-[B05]153160(1981)

[相川 382381-34]

相川町ドンデン山(アオネバ越)770m:IS-[B05]178743(1983);780m:IS-[B05]178790(1983)

両津市ドンデン山(アオネバ越)750m:IS-[B05]161457(1981)

北五十里(五十里川)40m:IS-[B05]174407(1983)

[相川 382381-33]

両津市梅津川(支流)190m:IS-302551(1994)

羽黒:KIH[1963]

[相川 382381-32]

両津市長江(長江川)150m:IS-298738(1994)

上横山(上野)90m:IS-[B05]164142(1982)・[B05]164165(1982)

[相川 382381-24]

相川町後尾130m:IS-[B05]162352(1981)

石花(石花川)80m:IS-[B05]62506(1972)

[相川 382381-23]

金井町新保(金北山旧登山道)470m:IS-[B05]175921(1983)

金北山(白雲荘～妙見山)950m:SM-26057(1994)・26192(1994);980m:SM-26356(1994);(西:ブナ林)980m:IS-[B05]179490(1983);
(東)1160m:IS-[B05]179541(1983);(妙見山～金北山)1150m:SM-26643(1994)

相川町妙見山1000m:IS-191091(1984)

両津市金北山(山頂)1170m:KH-[B05]17203(1983)

[相川 382381-22]

金井町新保(金北山旧登山道)310m:IS-175770(1983)

金北山890m:IS-298515(1994)

妙見山(新保川分岐点)190m:IS-306470(1995);(真光寺道)420m:IY-[B05]45840(1960);(真光寺道:祓川)730m:IY-[B05]45891
(1960);800m:IY-[KU-3030 B05]86119(1967);(祓川:白雲荘下)730m:IS-[B05]179328(1983);780m:IS-[B05]179233(1983)

佐和田町妙見山1040m:IS-290738(1993);(地獄谷)910m:IS-[B05]179375(1983)

[相川 382381-21・22]

金井町千種190m:KH-[B05]84801(1981)

[相川 382381-13]

相川町北狄:IW-[B05]15458(1973)

戸地(戸地川)10m:SH-[B05]21827(1983);50m:IS-[B05]174222(1983);130m:IS-[B05]62481(1972)

[相川 382381-12]

佐和田町妙見山(屋敷平)590m:KH-[B05]8357(1981)

乙和池:NOM[1968];580m:IS-306511(1995);590m:IS-[B05]147237(1980)

相川町達者5m:IS-322138(1997);30m:IS-200423(1985);60m:IY-[B05]46370(1960)

[相川 381381-42]

相川町上小川80m:IS-225919(1988)

下相川(水金ダム)40m:IS-[B05]174186(1983);60m:SH-[B05]21815(1983);70m:IS-[B05]174210(1983)

[水津 383381-22]

両津市水津5m:IS-[B05]119880(1978);(神社)10m:IS-[B05]173794(1983);(赤亀岩対岸:沢)40m:SH-[B05]21710(1983)

片野尾(風島弁天崎)20m:IS-[B05]38561(1969)

野城90m:KH-[B05]164374(1982);(姫崎燈台:海岸)1m:KH-[B05]11633(1982);(姫崎燈台)60m:KH-[B05]164324(1982)

[水津 383381-12]

両津市大川(仏崎遊歩道入口)20m:IS-[B05]173787(1983)

両尾(宇賀神社)80m:IS-[B05]164229(1982)・[B05]171476(1982);100m:IS-[B05]164243(1982);(宇賀神社:東側)90m:IS-[B05]
171507(1982)

[水津 383381-11]

新穂村生椿(久知川)210m:IS-[B05]119826(1978)

両津市久知川(四十八カ所越)360m:KH-[B05]7958(1981)

東強清水20m:IS-[B05]119870(1978)

東立島40m:IS-[B05]173950(1983);60m:IS-200030(1985)

月布施10m:IS-286063(1993)

[宿根木 381375-44]

小木町強清水(へノシリ川)30m:KH-[B05]11752(1982)

宿根木(鬼ヶ持沢)30m:IS-[B05]158735(1981)

[岩首 383376-14]

両津市赤玉(四十八カ所越)40m:KH-[B05]11560(1982);(杉池)440m:IS-119855(1978);(国見山)450m:SM-25862(1994);500m:SM-
25880(1994);510m:IS-297582(1994);540m:IS-298426(1994);580m:IS-303928(1994);600m:IS-297667(1994)

豊岡10m:IS-[B05]152999(1981);30m:IS-[B05]38652(1969);(柿野浦道)30m:IS-[B05]57542(1971)

[岩首 383376-13]

両津市岩首10m: IS-[B05]62030(1972)・[B05]173988(1983)

[河原田 382376-43・岩首383376-13]

畑野町松ヶ崎: IY-[YM-1198 B05]44403(1938)

[河原田 382376-44]

両津市柿野浦(清水寺越)380m: IY-[IS-28249 B05]87936(1968)

新穂村新穂ダム(国府川:白ヶ滝道)150m: IS-[B05]171275(1982)

大野(清水寺越)200m: IY-[B05]45692(1960); 240m: KH-[B05]15342(1983)

[河原田 382376-43]

畑野町小倉(駒ノ上:小倉川)240m: IS-295695(1993)

新田(男神山)300m: IS-190714(1984)

小倉峠410m: IS-[B05]120170(1978)

[河原田 382376-42]

赤泊村竹ヶ鼻10m: IS-[B05]109287(1977)・[B05]109291(1977)

[河原田 382376-34]

畑野町長谷(長谷寺)110m: IS-306419(1995)

島見(経塚山)120m: SH-[B05]17515(1979); 130m: IS-[B05]66019(1972)

[河原田 382376-33]

赤泊村外山(経塚山)300m: SH-[B05]17731(1979)

畑野町猿八(経塚山)530m: IS-[B05]65329(1972)

[河原田 382376-31]

赤泊村新保(ウラジロガシ林)70m: IS-153090(1981)

赤泊10m: IS-[B05]62044(1972)

[河原田 382376-23]

真野町真野: NOM[1968]; (真野川)40m: IS-[B05]174094(1983)

[河原田 382376-21]

羽茂町大崎(犬落)150m: IS-200154(1985)

[河原田 382376-22]

羽茂町滝平150m: IS-[B05]62202(1972)

真野町笹川150m: SH-[B05]17468(1979)

[河原田 382376-21]

羽茂町上山田(杉沢)140m: KH-[B05]18260(1983)

大崎(佐久間)80m: SH-[B05]17367(1979)

[河原田 382376-11・12]

羽茂町小泊: KIH[1963]

[分布最高地点] 両津市金北山(山頂)1170m

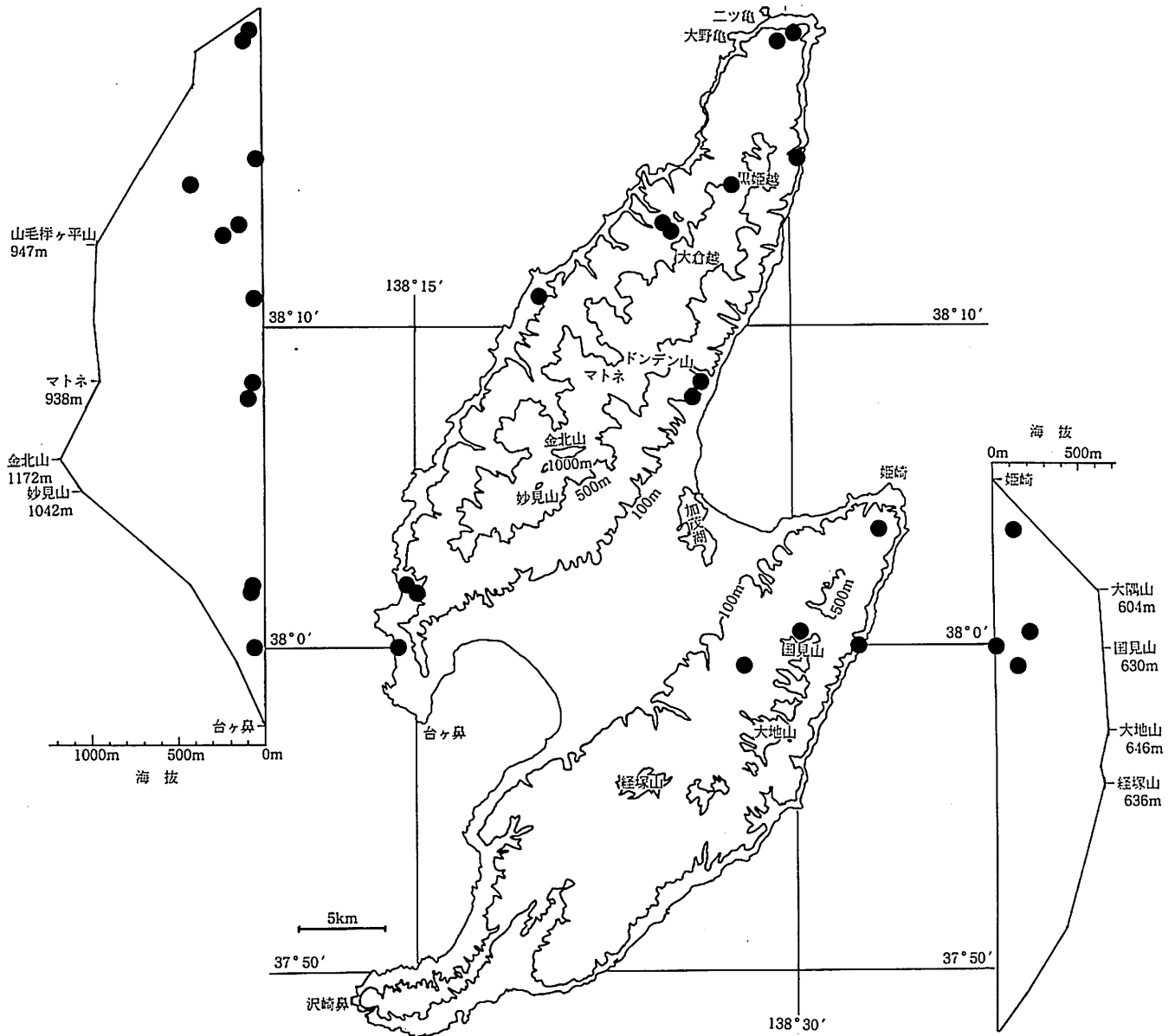
[分布最低地点] 両津市水津5m

[越後分布] 弥彦・米山・頸城・少ない [弥彦・角田] ある [粟島] ない

[全国分布] 北海道(南西部)・本州・四国(剣山)

[分布図] 新潟県植物分布図集5 No. 429(水沢 鈺 1984), 8:資料(1987)

[ノート] 越後での分布は限られるが、佐渡では非常に広く多く分布し、興味深い。



[登載標本]

[嵯崎 382382-21・相川 382381-24・34]

相川町入川: KIH [1963]

[嵯崎 383382-14]

両津市藻浦(大津川) 90m: IS-174380 (1983)

[嵯崎 383382-13]

両津市虫崎(古川: 虫崎隧道) 30m: IS-163520 (1982)

[嵯崎 382382-44]

両津市願(三田川) 110m: IS-[B03] 161800 (1981)

[嵯崎 382382-42]

相川町岩谷口(黒姫越) 420m: SM-29099 (1997)

[嵯崎 382382-32]

相川町矢柄(矢柄川) 130m: IS-216749 (1987); 220m: IS-216510 (1987)

[嵯崎 382382-21]

相川町入川 30m: IS-[B03] 109070 (1977)

[相川 382381-44]

両津市白瀬(白瀬川) 50m: IS-217481 (1987)

[相川 382381-34]

両津市北五十里(五十里川) 80m: IS-174429 (1983)

[相川 382381-11]

相川町相川 70m: IS-[B03] 62458 (1972)

[相川 381381-41]

相川町下相川(水金ダム) 60m: IS-174194 (1983)

大浦(多町川) 20m: IS-306610 (1995)

[水津 383381-12]

両津市野城(川沿い) 140m: IS-164500 (1982)

[水津 383381-11]

新穂村生椿(久知川) 210m: IS-[B03] 119830 (1978)

両津市東立島 30m: IS-173960 (1983); 50m: IS-200004 (1985)

[河原田 382376-44]

新穂村新穂ダム(国府川) 150m: IS-171240 (1982)

[分布最高地点] 相川町岩谷口(黒姫越) 420m

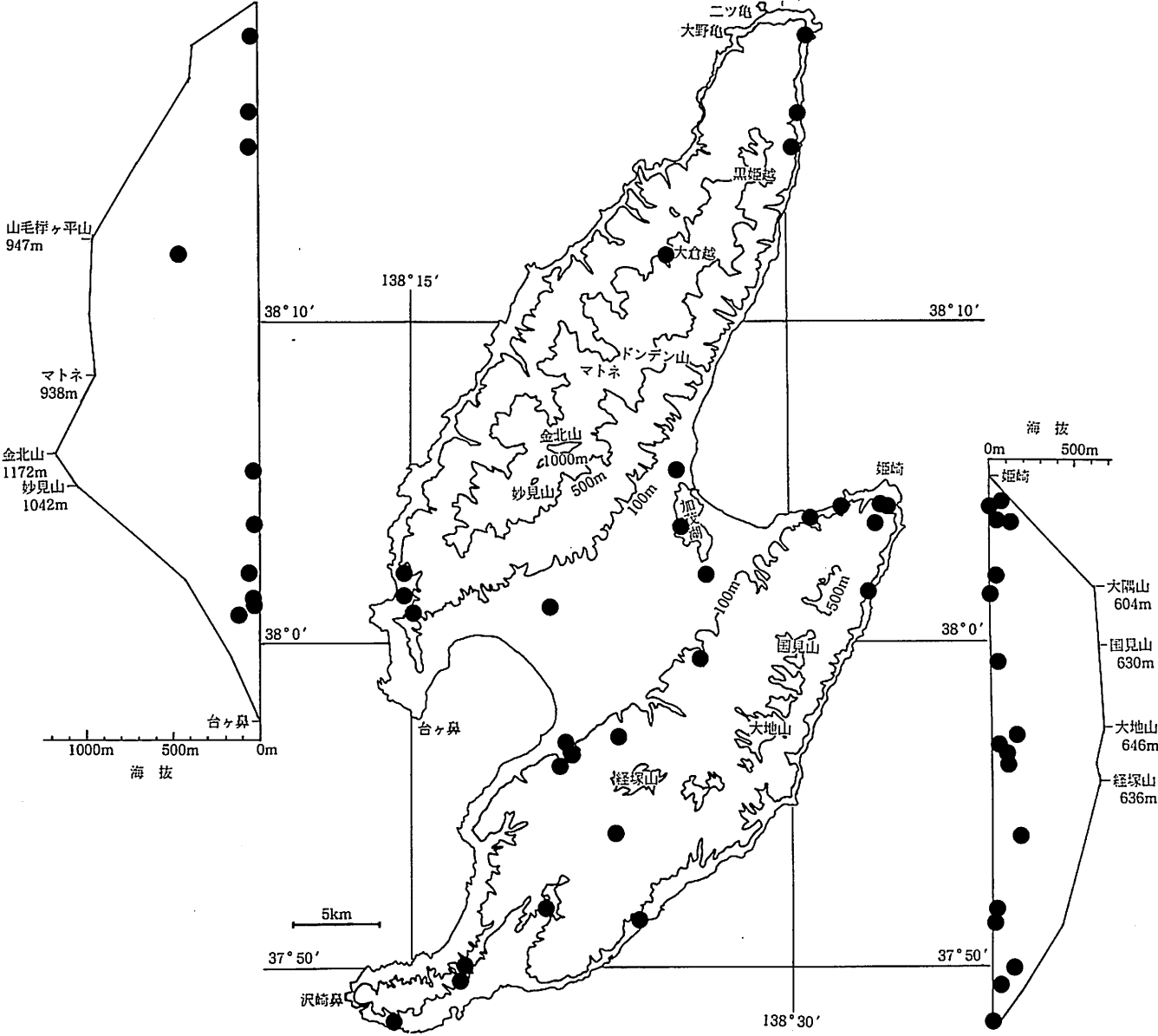
[分布最低地点] 相川町大浦(多町川) 20m

[越後分布] 弥彦・県北部 [弥彦・角田] ある [粟島] ない

[全国分布] 本州～九州

[分布図] 新潟県植物分布図集3 No. 233 (高橋庄一 1982)

[ノート] 越後での分布は偏るが、佐渡では低海拔地に比較的広く分布する。



[登載標本]

[鷺崎 383382-14]

両津市鷺崎(集落)30m: IS-[B17]226062(1986)

[鷺崎 383382-13]

両津市虫崎(古川:虫崎隧道)50m: IS-[B17]163487(1982)

北小浦(熊野神社)30m: IS-[B17]158269(1981); 40m: IS-[B17]300943(1994)

[鷺崎 382382-31]

相川町大倉(新潟大学演習林)460m: IS-[B17]162006(1981)

[相川 382381-41]

新穂村潟上(牛尾神社)30m: IS-[B17]244387(1989)

[相川 382381-33]

両津市加茂歌代(栄町:南中学校下)20m: IS-[B17]301017(1994)

[相川 382381-32]

両津市秋津(加茂湖:樹崎) 1m: IS-325954(1997)

[相川 382381-21]

金井町泉(立野:藤津川)15m: IS-[B17]286260(1983)

[相川 382381-11]

佐和田町中山(中山峠)120m: IS-324879(1997)

[相川 381381-41]

相川町相川(南沢町)40m: IS-320082(1996)・320085(1996)

下相川(水金ダム)60m: SH-[B17]28311(1987)

[水津 383381-22]

両津市水津(寺)20m: IS-[B17]164262(1982)・[B17]164292(1982)

野城90m: IS-[B17]164370(1982)

[水津 383381-12]

両津市入桑50m: IY-[B17]1014(1935)

野城(川沿い)160m: IS-[B17]164544(1982)

両尾(宇賀神社)50m: IS-[B17]171422(1982)

[水津 383381-11]

両津市月布施5m: SH-[B17]25432(1985)

[宿根木 381375-44]

小木町宿根木(萩ノ浦谷)40m: IS-[B17]64948(1972)

[河原田382376-43・岩首383376-13]

畑野町松ヶ崎: IY-[YM-7030 B17]53384(1955)

[河原田382376-11・小木382375-14]

小木町小比叡130m: IS-[B17]229754(1988); (蓮華峰寺)70m: IS-[B17]65153(1972)

[河原田 382376-44]

新穂村大野(清水寺)60m: IY-[B17]45625(1960)

[河原田 382376-33]

真野町竹田川ダム150m: SH-[B17]17889(1979)

[河原田 382376-32]

赤泊村下川茂180m: IS-324813(1997)

[河原田 382376-31]

赤泊村真浦10m: SH-[B17]17409(1979)・[B17]17800(1979)

[河原田 382376-23]

真野町小川内(小川内川)100m:IS-324824(1997), SM-30897(1997)

真野(真野御陵)60m:IS-[B17]114305(1977);(真野川)100m:IS-324832(1997)

堂所(真野川)100m:SH-[B17]17966(1979)

[河原田 382376-21]

羽茂町飯岡～大崎(羽茂川)40m:SM-31216(1997)

Lactuca sororia Miq. var. *pilipes* (Migo) Kitam. ケムラサキニガナ

[河原田 382376-43・42]

畑野町河内:IY-[YM-1477 B17]112884(1939)

[分布最高地点] 相川町大倉(新潟大学演習林)460m

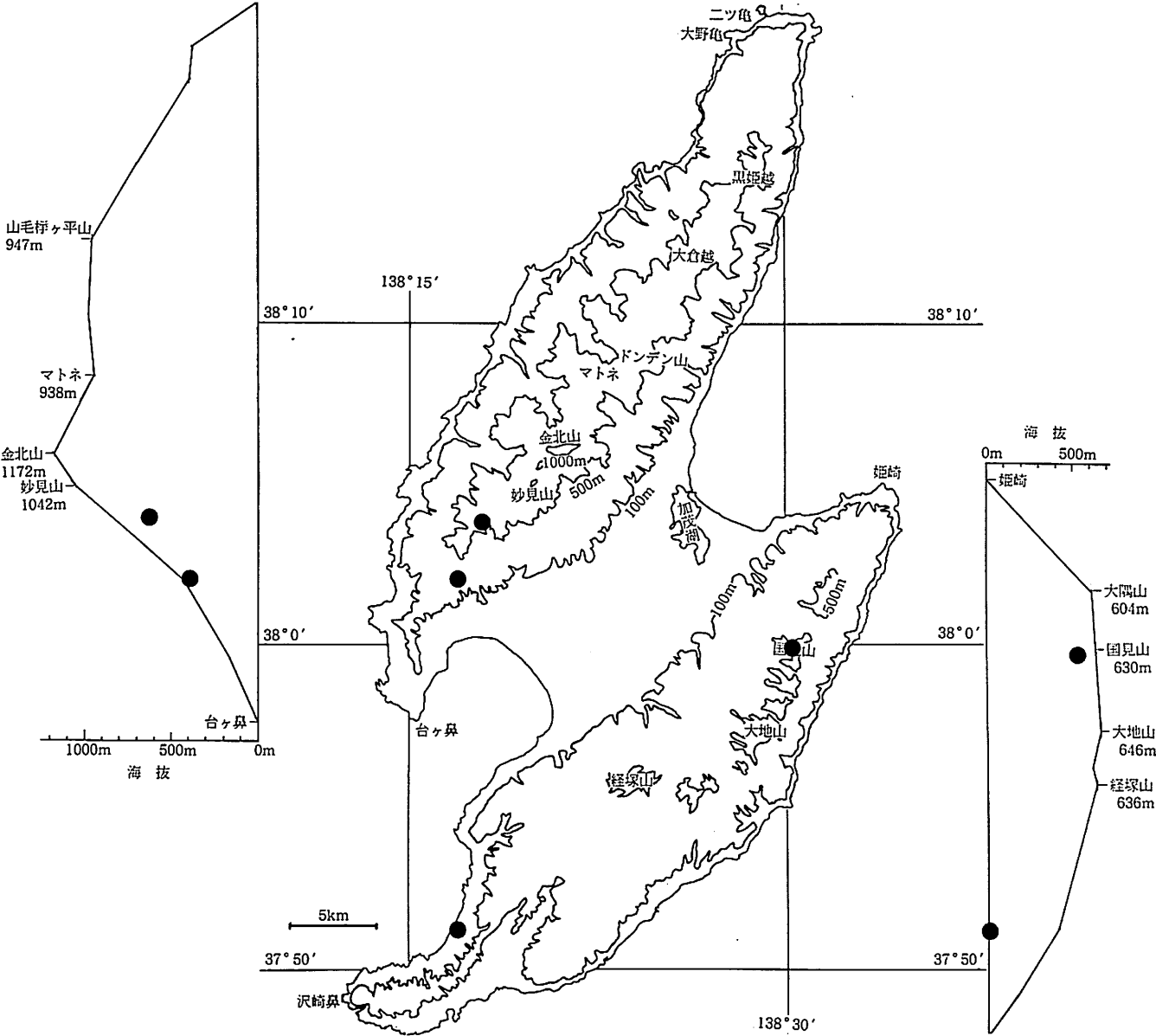
[分布最低地点] 両津市秋津(加茂湖:樹崎)1m

[越後分布] 県北部・頸城 [弥彦・角田] ない [粟島] ある

[全国分布] 本州・四国・九州

[分布図] 新潟県植物分布図集17 No. 1165(荻野美代 1996)

[ノート] 越後では中西部に分布を欠くが、佐渡では広く多く分布し、興味深い。分布図では変種ケムラサキニガナを区別しない。



[登載標本]

[相川 382381-12]

佐和田町妙見山(屋敷平)600m: IY-[野呂和博 B03]1390(1936)

[相川 382381-11]

相川町青野峠420m: IY-[B03]3132(1939)

[相川 381381-41]

相川町相川: IY-[相川中学校生徒 B03]857(1926)

[岩首 383376-14]

両津市赤玉(国見山)510m: 大高裕一[B15]304(1994)・[B15]664(1994), SM-26537(1994); 520m: IS-298447(1994)・303941(1994)

[河原田 382376-11・12]

羽茂町小泊: KIH[1963]

[河原田 382376-11]

羽茂町素浜: KIH[1963]; 10m: IS-[B15]171023(1982)・[B15]171024(1982)

[分布最高地点] 佐和田町妙見山(屋敷平)600m

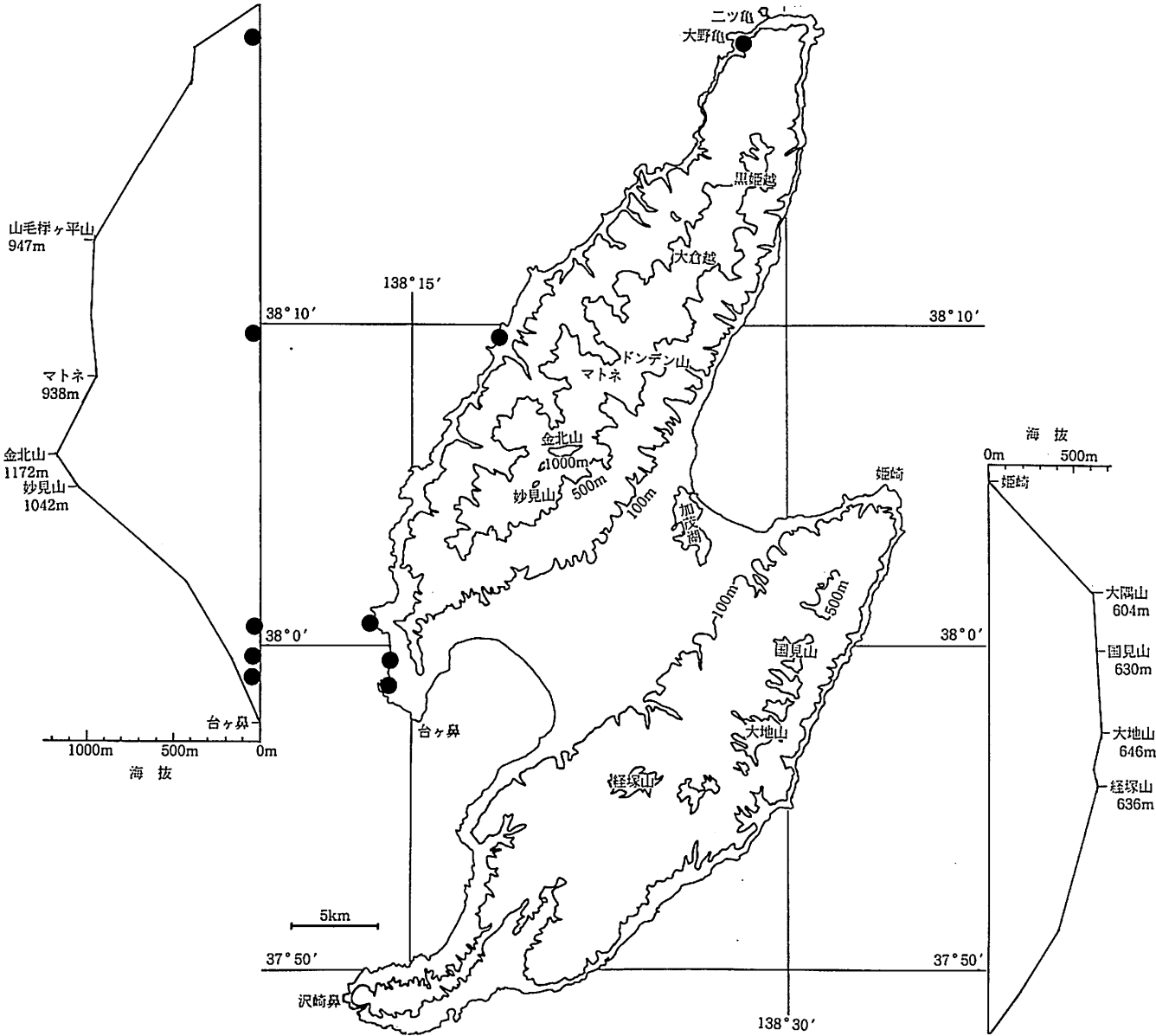
[分布最低地点] 羽茂町素浜10m

[越後分布] 稀産(弥彦・田上) [弥彦・角田] ある [粟島] ない

[全国分布] 北海道～九州

[分布図] 新潟県植物分布図集15 No. 1119(大高裕一 1994), 3: 資料(1982)

[ノート] 越後でも佐渡でも稀産である。



[登載標本]

[嵯崎382382-21・相川382381-24・34]

相川町入川:KIH[1963]

[嵯崎 382382-44]

両津市大野亀3m:IS-147480(1980)

[相川 382381-14]

相川町後尾(影ノ神:浜)1m:IS-[MY-6420]162538(1981)

[相川 381381-41]

相川町鹿伏(春日崎):IY-[B18]3118(1939)・[KU-1841 B18]44288(1959);0m:SM-27642(1996)・27652(1996)・28033(1996)・28043(1996);2m:IS-320135(1996)・320157(1996), SH-[B18]34679(1996)・[B18]34685(1996);3m:IS-320126(1996)

[河原田 381376-44]

相川町橘(七浦海岸)3m:IS-147178(1980)

大浦～高瀬0m:SM-28155(1996)

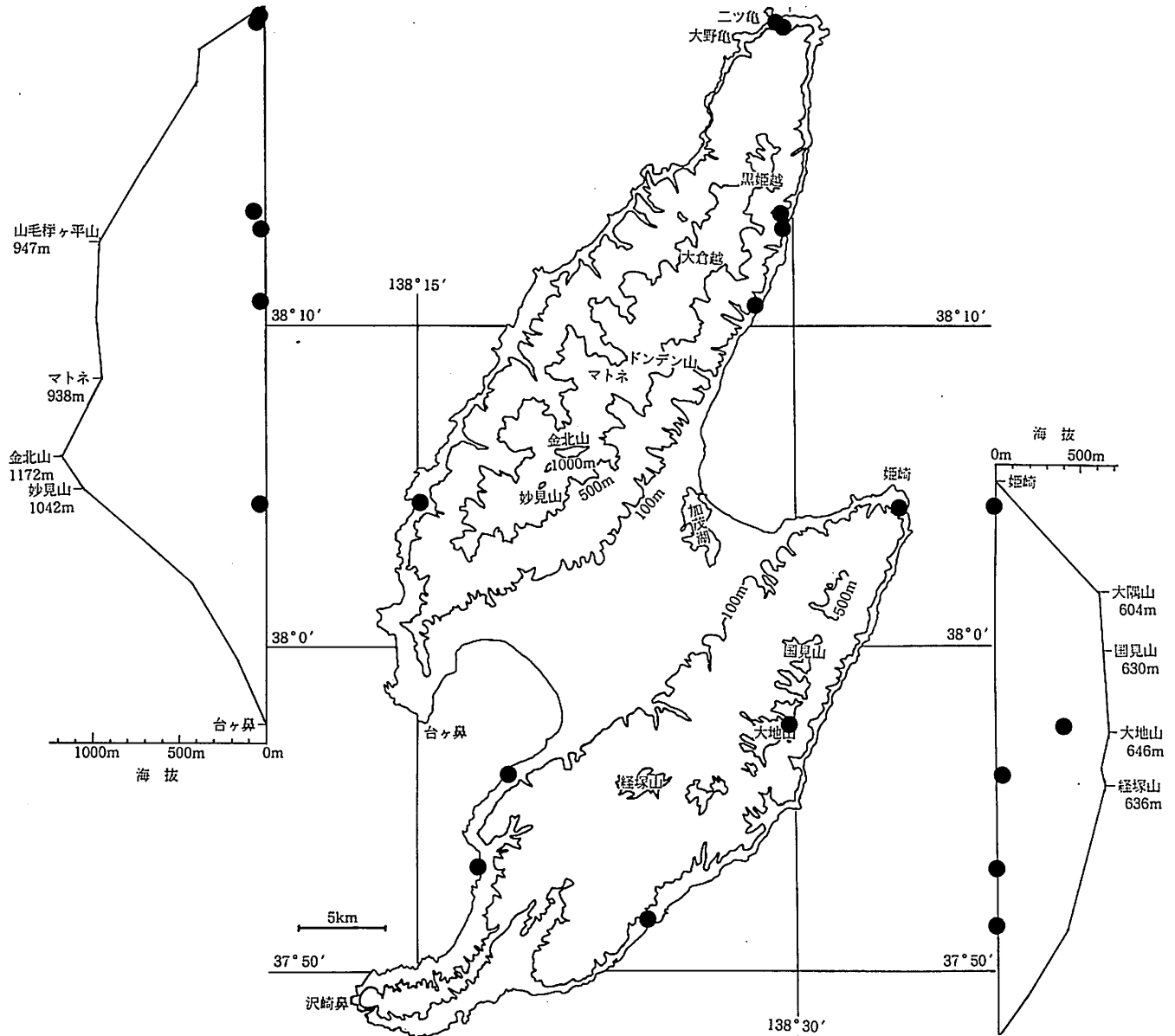
[分布最高地点] [分布最低地点] (海岸に分布するため省略)

[越後分布] 新潟市(消滅) [弥彦・角田] ない [粟島] ある

[全国分布] 北海道～九州

[分布図] 新潟県植物分布図集18 No.1195(石沢成実 1997)

[ノート] 大佐渡外海府の海岸に分布する。越後では消滅したので、佐渡での残存は貴重である。相川町鹿伏(春日崎)では群生する。



[登載標本]

[鷺崎 382382-44]

両津市藻浦(菖蒲平)60m:IS-[B01]109146(1977)

二ツ亀(三田川)20m:SM-28413(1997)

[鷺崎 382382-42]

両津市黒姫(大山隧道:大栗島対岸)5m:IS-[B01]109164(1977);(黒姫越:黒姫川)50m:SM-28799(1997)

[鷺崎 382382-41]

両津市北松ヶ崎5m:IS-[B01]109183(1977)

[相川 382381-22]

金井町新保(平):KIH[1963]

[相川 382381-12]

相川町達者5m:IS-[B01]109411(1977)

[水津 383381-22]

両津市水津5m:IS-[B01]119898(1978)

[河原田 382376-44]

両津市柿野浦(清水寺越)420m:IS-[B01]28252(1968)

[河原田 382376-31]

赤泊村真浦10m:SH-[B01]17414(1979)

[河原田 382376-21]

羽茂町大崎:KIH[1963]

[河原田 382376-13]

真野町大須40m:IS-[B01]62263(1972)

[河原田 382376-12]

真野町高崎(弁天岩)10m:SH-[B01]17450(1979)

[分布最高地点] 両津市柿野浦(清水寺越)420m

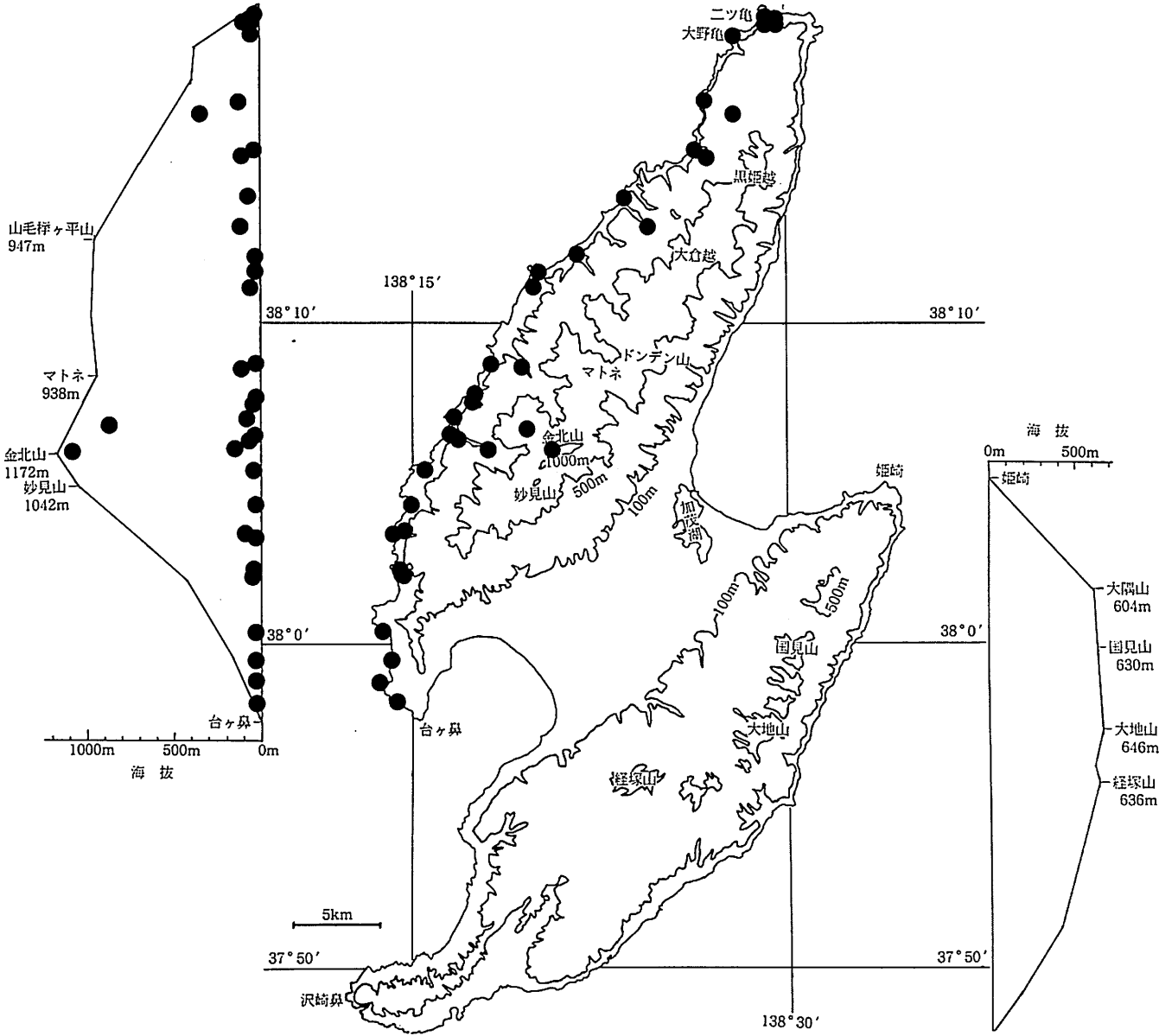
[分布最低地点] 両津市黒姫(大山隧道:大栗島対岸)5m, 両津市北松ヶ崎5m, 相川町達者5m, 両津市水津5m

[越後分布] 海岸沿い [弥彦・角田] ある [粟島] ある

[全国分布] 北海道・本州(近畿以東)・四国

[分布図] 新潟県植物分布図集1 No. 40(高橋行雄 1980)

[ノート] 海岸沿いに分布する。



[登載標本]

[鷺崎382382-21・相川382381-24・34]

相川町入川:KIH[1963], NOM[1969]

[鷺崎 382382-44]

両津市大野亀20m: IS-[B17]163820(1982)

二ツ亀1m: SM-28411(1997); (三田川)40m: SM-28429(1997)

藻浦(菖蒲平)60m: IS-[B17]109138(1977); 90m: IS-[B17]163580(1982)・[B17]163588(1982)・[B17]163603(1982)・[B17]163608(1982)

[鷺崎 382382-43]

相川町岩谷口(黒姫越:大河内)20m: SM-28616(1997); 100m: SM-28671(1997)

両津市山居池340m: IS-322055(1997); 350m: SM-28975(1997)

真更川(大川)100m: IS-[B17]174349(1983), SH-[B17]21856(1983); 120m: IS-[B17]174361(1983)

[鷺崎 382382-32]

相川町関(大倉)50m: IS-[B17]62575(1972)

大倉(大倉川)100m: IS-[B17]62550(1972)

[鷺崎 382382-21]

相川町高千10m: SM-28407(1997)

小野見(小野見川)20m: IS-[B17]174309(1983)

入川30m: IS-[B17]109063(1977)

[相川 382381-24]

相川町石花(石花川)90m: IS-[B17]62523(1972)

[相川 382381-23]

金井町金北山1050m: IS-[B17]298528(1994); (妙見山~金北山)1000m: SM-26065(1994); 1050m: SM-26211(1994)

相川町北片辺(大塚山)850m: IS-[B17]65876(1972)

[相川 382381-14]

相川町南片辺10m: IS-[B17]109049(1977)・[B17]109057(1977); (鹿ノ浦)10m: IS-[B17]109046(1977); (鹿ノ浦:隧道東の沢)40m: IS-[B17]174277(1983)

[相川 382381-13]

相川町戸中(平根崎:東)80m: IS-[B17]225961(1988)

北狄10m: IS-[B17]109042(1977)

戸地(戸地川)10m: SH-[B17]21826(1983); 40m: IS-[B17]174219(1983); 130m: IS-[B17]62482(1972)

[相川 382381-12]

相川町達者5m: IS-[B17]109404(1977)

[相川 382381-]

両津市・相川町・金井町・佐和田町金北山: NOM[1969]

[相川 381381-42]

相川町上小川80m: IS-[B17]225884(1988)

小川5m: IS-[B17]153478(1981)

[相川 381381-41]

相川町大浦(尾平神社)5m: IS-[B17]153419(1981)

下相川30m: IS-[B17]201617(1986); (水金ダム)20m: IS-[B17]174168(1983), SH-[B17]21807(1983); (相川高校)40m: SM-28376(1997)

[河原田382376-43・岩首383376-13]

畑野町松ヶ崎: IY-[YM-1714 B17]112919(1940)

[河原田 382376-14]

相川町稲鯨20m: IS-[B17]62389(1972)

二見: IY-[YM-232 B17]113411(1955)

[河原田 381376-44]

相川町橘(長手岬)10m: SM-28384(1997)

高瀬5m: IS-[B17]62390(1972); 7m: IS-[B17]153370(1981)・[B17]153380(1981); 10m: SM-28382(1997)

[分布最高地点] 金井町金北山1050m

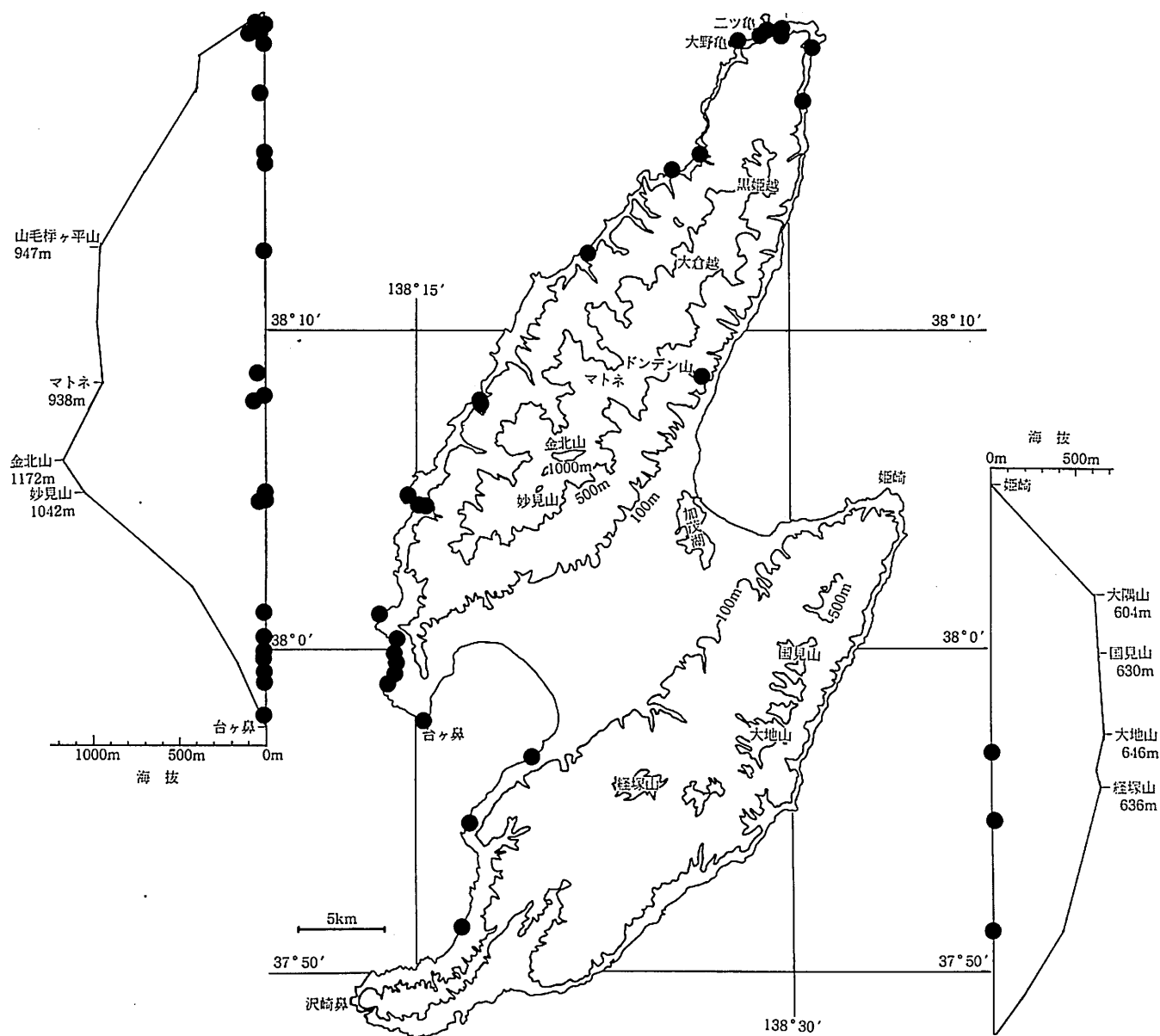
[分布最低地点] 両津市二ツ亀1m

[越後分布] 海岸沿い・阿賀野川沿い [弥彦・角田] ある [粟島] ない

[全国分布] 本州(福島県以南・石川県以西)・四国・九州。佐渡が日本海側の分布北限。

[分布図] 新潟県植物分布図集17 No. 1168(石沢進 1996), 6: 資料(1985), 8: 資料(1987)

[ノート] 大佐渡外海府の海岸沿いに多く分布する。小佐渡にも記録があるが、海拔が不明のため分布図には打点しない。金北山には高海拔地にも分布し、特異である。佐渡が日本海側における分布の北限である。



[登載標本]

[鷺崎 383382-14]

両津市見立30m: IS-158310(1981)・158318(1981)

鷺崎(海岸): IY-[B02]7114(1944)

[鷺崎 382382-44]

両津市願(扇岩)10m: IS-163777(1982); (三田川)90m: IS-161820(1981)

藻浦(菖蒲平)90m: IS-163567(1982); 110m: IS-191422(1984); (菖蒲平: 雀亀岩)90m: IS-286523(1993)

大野亀40m: IS-163808(1982)・171825(1982); 100m: IS-163836(1982)

ニツ亀(寶積浜)1m: IS-[MY-6498]162567(1981); (対岸)80m: IS-322022(1997)

[鷺崎 382382-43]

相川町岩谷口10m: IS-286455(1993)

[鷺崎 382382-33]

相川町関(寒戸崎: 海岸)5m: IS-216475(1987)・216497(1987)

[鷺崎 382382-21]

相川町小野見15m: IS-164002(1982)

[相川 382381-44]

両津市白瀬(白瀬川)50m: IS-217467(1987)

[相川 382381-14]

相川町南片辺(鹿ノ浦)15m: IS-164059(1982); 90m: IS-200542(1985)

[相川 382381-12]

相川町達者40m: IS-200470(1985); (海岸)1m: IY-[B02]46299(1960)

[相川 381381-42]

相川町達者2m: IS-323056(1997)

姫津(海岸): NAK-[中野]1034(1968)

[相川 381381-41]

相川町鹿伏(春日崎): NAK-[西村信夫]860(1968)・[大槻巧]819(1968)

鹿伏(春日崎)~大浦0m: SM-27014(1996)・27361(1996)

大浦(多町川)20m: IS-306592(1995)・306613(1995); 30m: SM-27087(1996)

[河原田 382376-23]

真野町越ノ長浜(立岩): IS-[B02]64849(1972)

[河原田 382376-14]

相川町米郷(台ヶ鼻)20m: SM-27981(1996)

[河原田 382376-12]

真野町田切須(入道岩: 北の海岸)3m: IS-244424(1989)

[河原田 382376-11]

羽茂町素浜10m: IS-171066(1982); 30m: IY-[NC B02](1981)

[河原田 381376-44]

相川町大浦~高瀬0m: SM-27448(1996)

橘(長手崎)2m: IY-[IS-25663 B02]87549(1967); (七浦海岸)3m: IS-[B02]147177(1980)

高瀬10m: IS-320218(1996)

高瀬~橘0m: SM-27230(1996); (目観音橋の沢)20m: SM-27490(1996)

[佐渡] TKB-[不詳]62994

[分布最高地点] 両津市藻浦(菖蒲平)110m

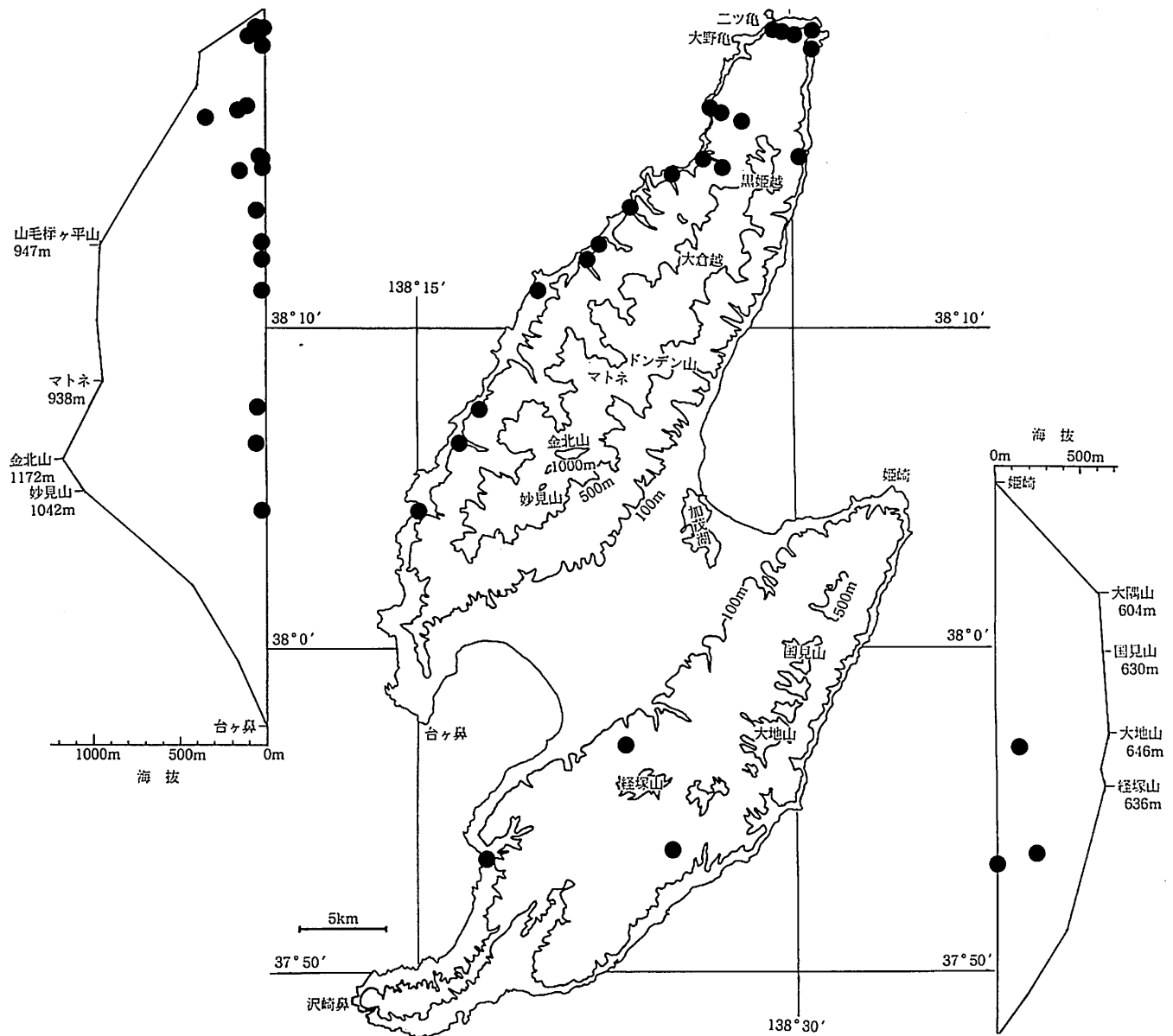
[分布最低地点] 相川町鹿伏(春日崎)～大浦0m, 相川町大浦～高瀬0m, 相川町高瀬～橘0m

[越後分布] 弥彦・米山 [弥彦・角田] ある [粟島] ある

[全国分布] 北海道～九州

[分布図] 新潟県植物分布図集2 No. 129(高橋行雄 1981)

[ノート] 海岸沿いに広く分布し、岩場に多く生育する。



[登載標本]

[鷺崎382382-21・相川382381-24・34]

相川町入川(姫ヶ平?): KIH[1963]

[鷺崎 383382-14]

両津市弾崎60m: KH-[B05]18367(1984)

鷺崎20m: IS-[B05]62613(1972)

菰浦(大津川)90m: IS-[B05]174378(1983)・[B05]174383(1983)・[B05]174397(1983); 100m: IS-[B05]174388(1983)

[鷺崎 383382-13]

両津市虫崎(古川: 虫崎隧道)30m: IS-[B05]163563(1982)

[鷺崎 382382-44]

両津市菰浦(菰蒲平)60m: IS-[B05]109140(1977)

ニツ亀1m: SM-28412(1997); (三田川)40m: SM-28430(1997); (キャンプ場)70m: KH-[B05]18378(1984)

[鷺崎 382382-43]

相川町岩谷口(黒姫越: 大河内)20m: SM-28612(1997); 150m: SM-28698(1997)

両津市山居池340m: IS-322075(1997); 350m: SM-28974(1997)

真更川(大川): IS-[B05]174450(1983); 100m: IS-[B05]174350(1983); 150m: IS-[B05]174365(1983)

[鷺崎 382382-32]

相川町矢柄: KIH[1963]

関(寒戸崎)30m: IS-[B05]174327(1983); (大倉)50m: IS-[B05]62572(1972)

[鷺崎 382382-22]

相川町石名10m: SM-28408(1997)

[鷺崎 382382-21]

相川町高千10m: SM-28405(1997)

小野見(小野見川)10m: IS-[B05]174296(1983); 20m: IS-[B05]174311(1983)

[相川 382381-14]

相川町南片辺(鹿ノ浦: 隧道東の沢)40m: IS-[B05]174278(1983)

[相川 382381-13]

相川町戸地(戸地川)40m: IS-[B05]174217(1983)

北狄: NOM[1969]

[相川 382381-12]

相川町達者5m: IS-[B05]62392(1972)・[B05]109415(1977)

[相川 381381-41]

相川町相川: NOM[1969]; (長坂): KIH[1963]

[河原田 382376-33]

真野町竹田川ダム150m: SH-[B05]17504(1979)

[河原田 382376-32]

赤泊村北袋260m: IS-[B05]62064(1972)

[河原田 382376-12]

真野町椿尾(椿尾川)30m: IS-[B05]174071(1983)

[分布最高地点] 両津市山居池350m

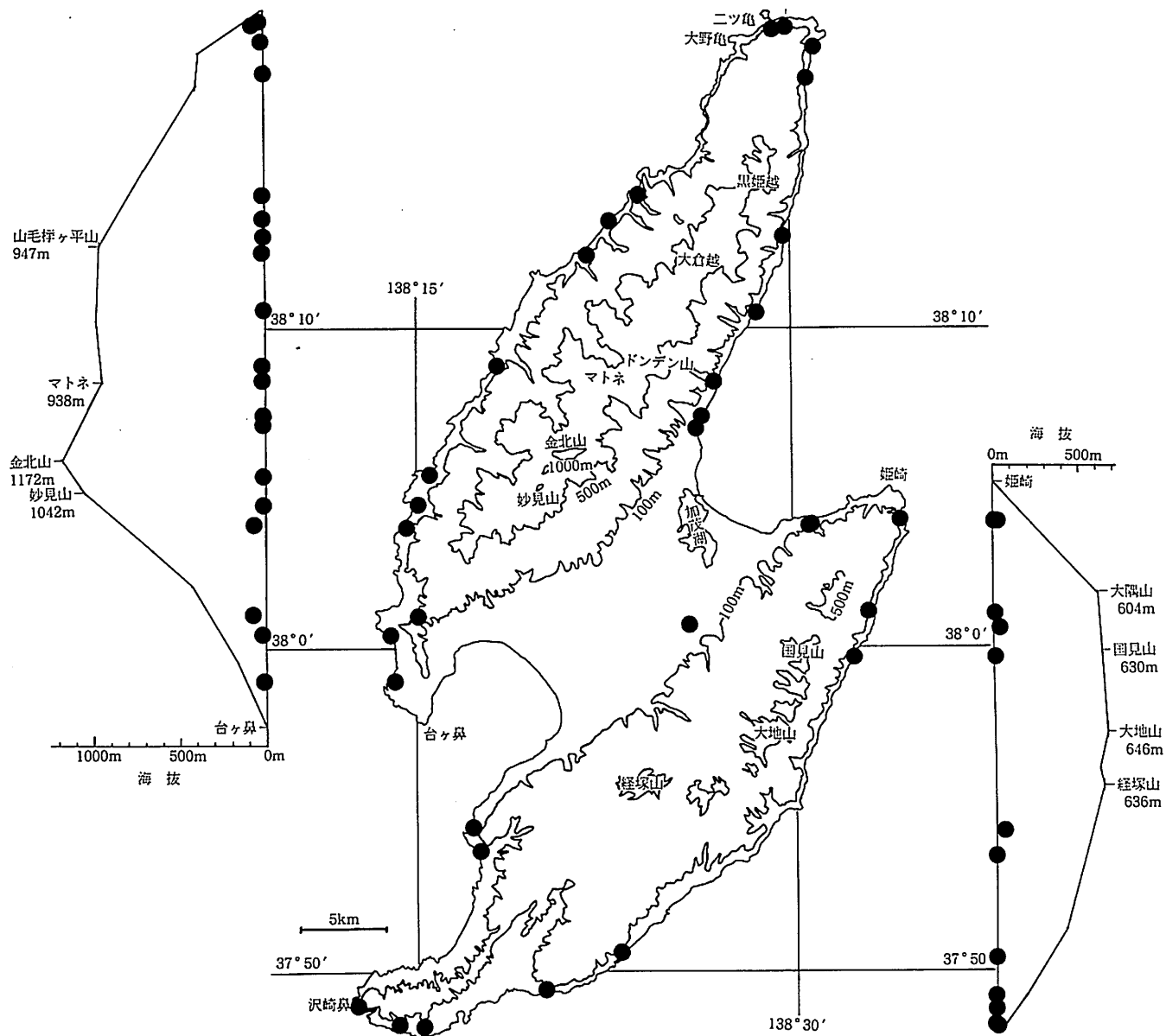
[分布最低地点] 両津市ニツ亀1m

[越後分布] 阿賀野川沿い・弥彦・岩船 [弥彦・角田] ある [粟島] ない

[全国分布] 北海道・本州中部以北・(本州西部・四国まれ)

[分布図] 新潟県植物分布図集5 No. 43? (高橋行雄 1984)

[ノート] 低海拔地に分布し、特に大佐渡外海府海岸沿いに多い。



[登載標本]

[鷺崎 383382-14]

両津市大栗ノ高瀬対岸5m: IS-[B07]109152(1977)・[B07]109153(1977)

鷺崎30m: IS-[B07]62617(1972)・[B07]158366(1981)

[鷺崎 382382-44]

両津市菰浦(菰蒲平)60m: IS-[B07]109137(1977); (菰蒲平: 雀亀岩)90m: IS-286524(1993)

[鷺崎 382382-42]

両津市黒姫(大山隧道: 大栗島対岸)5m: IS-[B07]109156(1977)

[鷺崎 382382-41]

両津市北松ヶ崎5m: IS-[B07]109166(1977)・[B07]109168(1977)

[鷺崎 382382-32]

相川町小田(赤崎)5m: IS-[B07]109085(1977)

矢柄5m: IS-[B07]109086(1977)

[鷺崎 382382-21]

相川町小野見10m: IS-[B07]163991(1982)

[相川 382381-44]

両津市白瀬10m: IS-[B07]109451(1977)・[B07]109453(1977)

[相川 382381-43・33]

両津市吉住10m: IS-[B07]109467(1977)・[B07]109490(1977)

[相川 382381-43]

両津市椿10m: IS-[B07]109445(1977)

[相川 382381-31]

新穂村瓜生屋(中学校裏)40m: IS-[B07]119917(1978)

[相川 382381-14]

相川町南片辺10m: IS-[B07]109061(1977)

[相川 382381-13]

相川町北狄10m: IS-[B07]109039(1977)

[相川 382381-12]

相川町達者5m: IS-[B07]109414(1977)

[相川 381381-42]

相川町上小川80m: IS-225910(1988)

小川80m: IS-326041(1997), SM-31358(1997)

[相川 381381-41・相川 382381-11]

相川町下戸(中山峠)80m: IS-[B07]109399(1977)

[相川 381381-41]

相川町鹿伏(春日崎): NAK-[西村信夫]875(1968)

大浦(尾平神社)20m: IS-[B07]153426(1981)

[水津 383381-22]

両津市水津(赤亀岩対岸)5m: IS-[B07]109347(1977)

[水津 383381-12]

両津市両尾10m: IS-[B07]109340(1977); (宇賀神社)10m: IS-[B07]171374(1982)

[水津 383381-11]

両津市野浦(小瀬川)20m: IS-[B07]173929(1983)

[小木382375-14・宿根木381375-44]

小木町小木～宿根木:NOM[1969]

[小木 382375-24]

羽茂町大泊10m:IS-[B07]109263(1977)

[小木382375-14]

小木町琴浦20m:IS-[B07]109253(1977)・[B07]109254(1977)・[B07]158816(1981)

[宿根木 381375-44]

小木町宿根木(萩ノ浦谷)20m:IS-[B07]62160(1972)

沢崎20m:KM-[B07]1998(1969)

[岩首 383376-14]

両津市蛸5m:IS-[B07]109351(1977)

[河原田 382376-31]

赤泊村杉野浦5m:IS-[B07]109266(1977)

[河原田 382376-23]

真野町真野:NOM[1969]

[河原田 382376-12]

真野町西三川20m:IS-[B07]109235(1977)

田切須60m:IS-[B07]109197(1977)・[B07]109207(1977)

[河原田 382376-11]

羽茂町村山:KIH[1963]

[河原田 381376-44]

相川町橘(七浦海岸)10m:IS-[B07]109031(1977)・[B07]109038(1977)

高瀬～橘0m:SM-28280(1996)

[分布最高地点] 両津市藻浦(菖蒲平:雀亀岩)90m

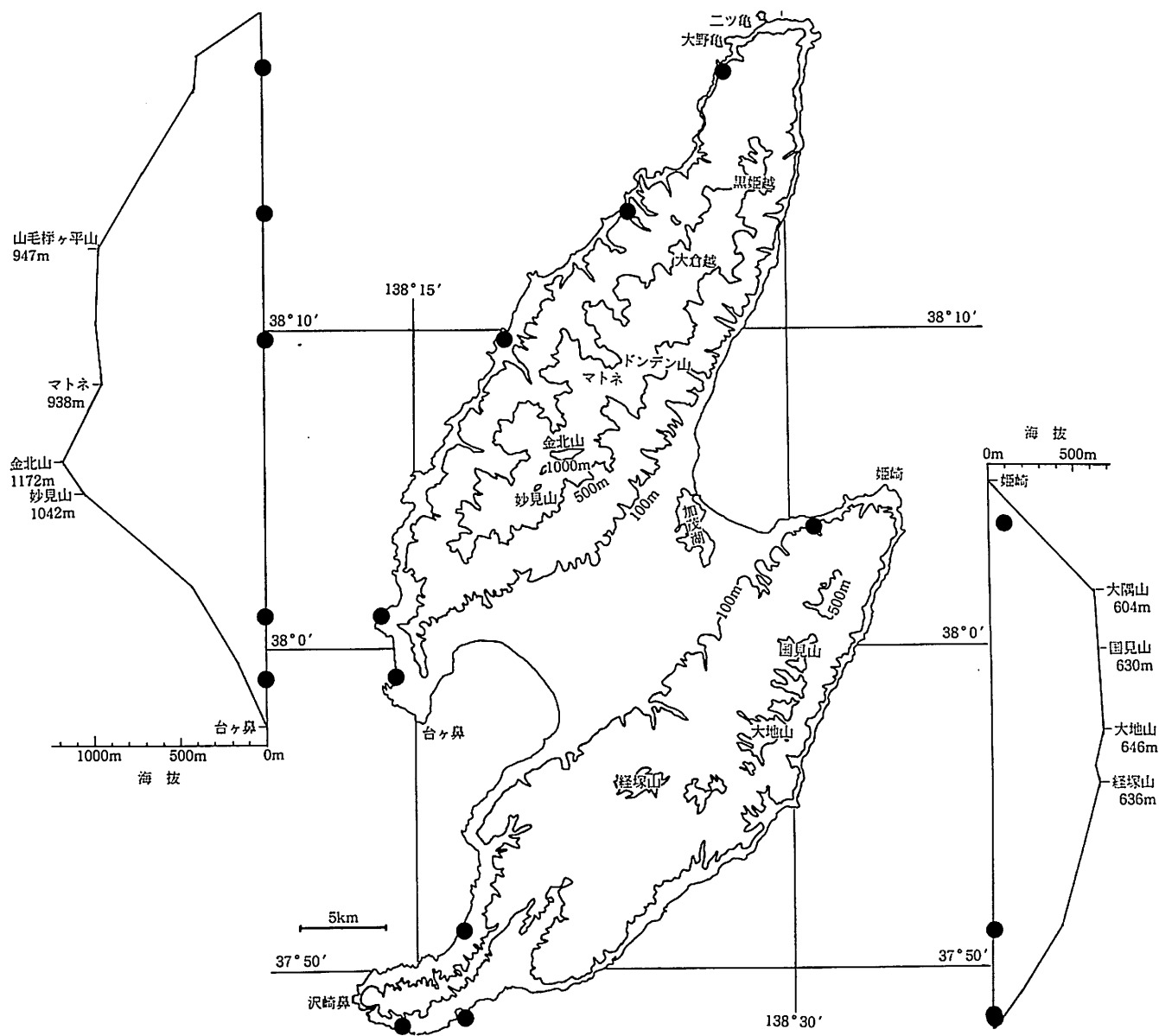
[分布最低地点] 相川町高瀬～橘0m

[越後分布] 海岸沿い・阿賀野川沿い [弥彦・角田] ある [粟島] ある

[全国分布] 本州～九州

[分布図] 新潟県植物分布図集7 No. 642(廣川京子 1986), 16:資料(1995)

[ノート] 海岸沿いに広く分布する。



[登載標本]

[鷺崎 382382-44]

両津市北鶴島5m: IS-[MY-6464 B06]62555(1981)

[鷺崎 382382-32]

相川町大倉: NOM[1969]; 10m: IY-[B06]1357(1936)

矢柄: KIH[1963]

[相川 382381-14]

相川町後尾(影ノ神: 浜)1m: IS-[MY-6431 B06]162542(1981)

[相川 382381-13]

相川町戸中: NOM[1969]

[相川 381381-41]

相川町鹿伏(春日崎)3m: IS-320129(1996)

鹿伏(春日崎)~大浦0m: SM-28185(1996)・28359(1996)

[水津 383381-12]

両津市両尾(宇賀神社)100m: IS-[B06]171500(1982)

[小木 382375-14]

小木町小木町(城山)5m: IS-244007(1989)

[宿根木 381375-44]

小木町宿根木(鬼ヶ持沢)30m: IS-[B06]158752(1981)

[河原田 382376-34]

畑野町栗野江: IY-[SU B06]10097(1947)

[河原田 382376-11]

羽茂町素浜10m: IS-[B06]171053(1982)

[河原田 381376-44]

相川町高瀬~橘0m: SM-28267(1996)・28275(1996)

[分布最高地点] 両津市両尾(宇賀神社)100m

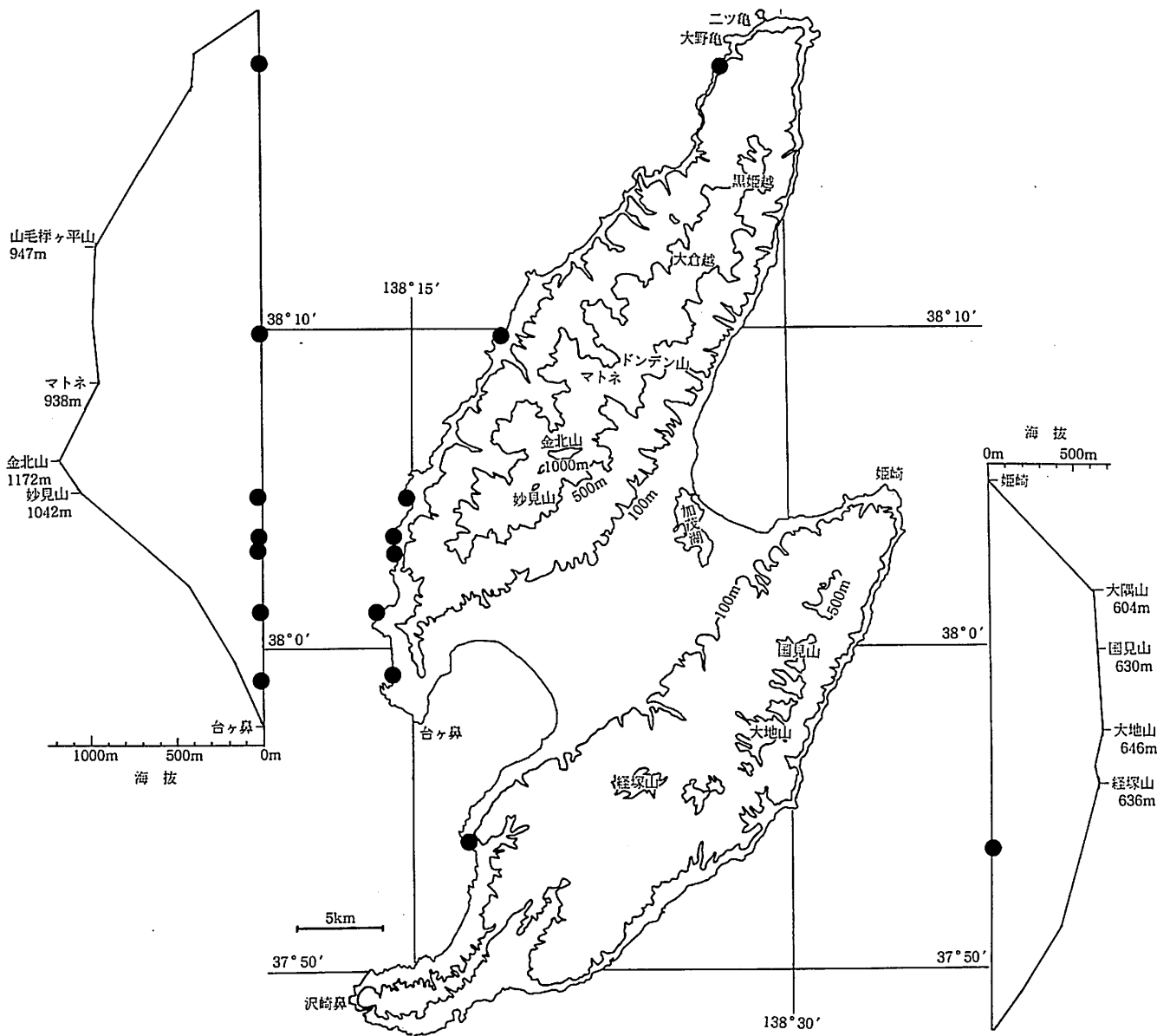
[分布最低地点] 相川町鹿伏(春日崎)~大浦0m, 相川町高瀬~橘0m

[越後分布] 海岸沿い [弥彦・角田] ある [粟島] ある

[全国分布] 本州・四国・九州

[分布図] 新潟県植物分布図集6 No. 545(中村一男 1985)

[ノート] 低海拔地, 主に海岸に分布する。



[登載標本]

[嵯崎382382-21・相川382381-24・34]

相川町入川:KIH[1963]

[嵯崎 382382-44]

両津市北鶴島(海岸)1m:IY-[KK B09]65318(1965)

[相川 382381-23]

相川町大塚山:NOM[1969]

[相川 382381-14]

相川町後尾(影ノ神:浜)1m:IS-[MY-6423 B09]162539(1981)

[相川 381381-42]

相川町小川(海岸)1m:IY-[KK B09]91657(1968)

姫津5m:IY-[B09]111170(1971)

下相川(鬼ヶ城)1m:IS-325981(1997)・325995(1997);2m:SM-31342(1997)

[相川 381381-41]

相川町鹿伏(海岸)1m:IY-[B09]2089(1938);(春日崎)3m:IS-320128(1996)

鹿伏(春日崎)~大浦0m:SM-27632(1996)・27651(1996)・28030(1996)

[河原田 382376-12]

真野町田切須(鉄砲鼻~赤岩)3m:IS-244520(1989)

[河原田 382376-11]

羽茂町素浜:KIH[1963]

[河原田 381376-44]

相川町橋(七浦海岸)1m:IS-[B09]147159(1980)

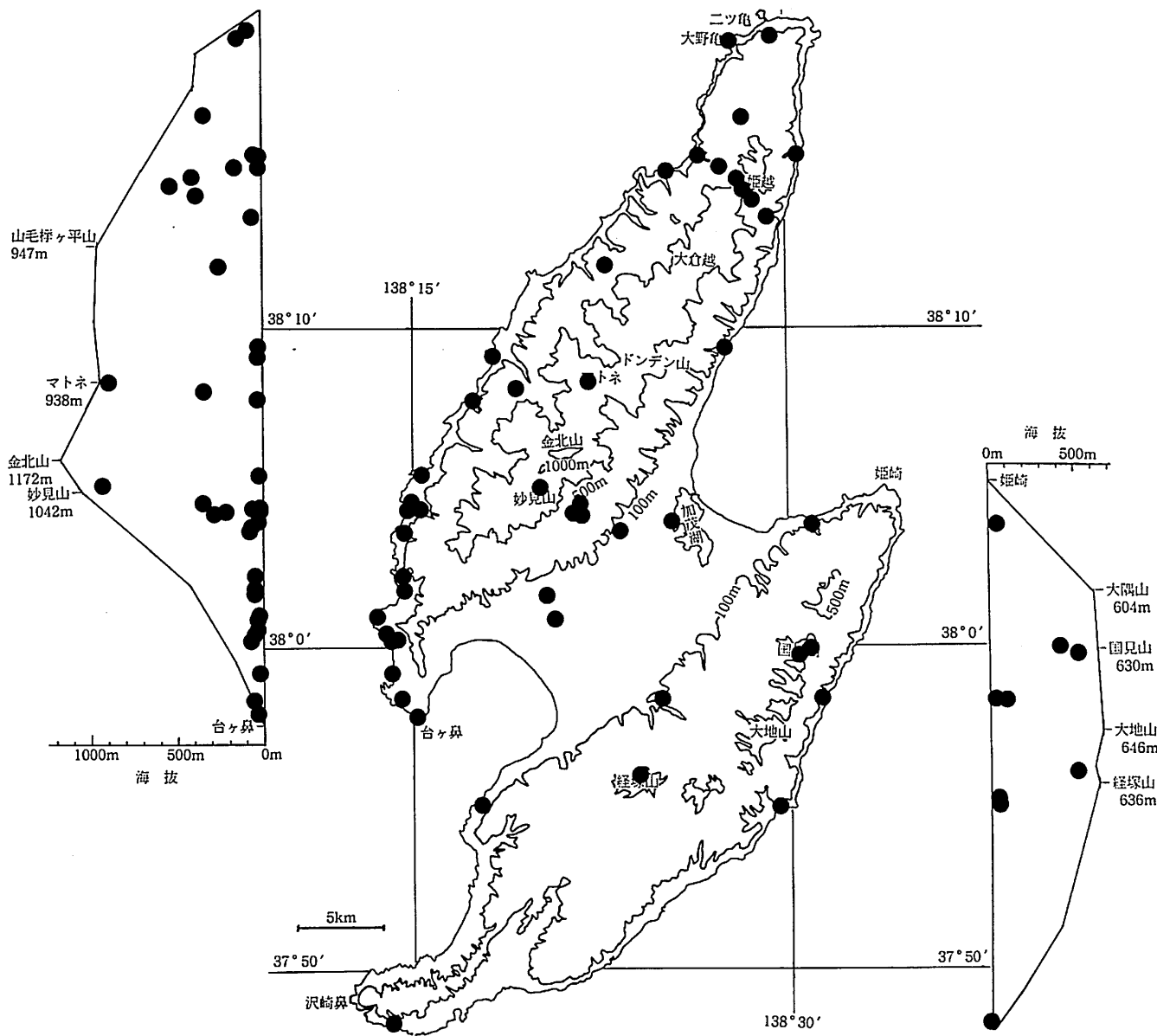
[分布最高地点] [分布最低地点] (海岸に分布するため省略)

[越後分布] 海岸沿い [弥彦・角田] ない [粟島] ない

[全国分布] 本州・四国・九州

[分布図] 新潟県植物分布図集9 No. 862(笹川通博 1988)

[ノート] 西側の海岸に分布する。



[登載標本]

[鷺崎382382-21・相川382381-24・34]

相川町入川:KIH[1963]

[鷺崎 383382-13]

両津市虫崎(古川:虫崎隧道)40m:IS-[B17]163495(1982)

[鷺崎 382382-44]

両津市藻浦(葛蒲平)110m:IS-[B17]163720(1982)

大野亀150m:IS-[B17]163854(1982)

[鷺崎 382382-43]

相川町岩谷口10m:IS-[B17]286460(1993);(黒姫越:大河内)10m:SM-29467(1997);170m:SM-30077(1997)

両津市山居池340m:IS-[B17]217351(1987);350m:SH-[B17]28597(1987)

[鷺崎 382382-42]

相川町岩谷口(黒姫越)410m:SM-29016(1997)

両津市黒姫(黒姫越:黒姫川)80m:SM-29666(1997);(黒姫越)400m:SM-29369(1997);(黒姫越~山毛櫨ヶ平山)550m:SM-30286(1997)

[鷺崎 382382-32]

相川町関(寒戸崎)20m:SH-[B17]28368(1987);30m:IS-[B17]147521(1980)

[鷺崎 382382-31]

相川町小野見(御池)250m:IS-[B17]216870(1987)

[相川 382381-44]

両津市坊ヶ崎20m:IS-[B17]286667(1993)

[相川 382381-32]

両津市秋津(加茂湖畔:集落東)10m:IS-[B17]215361(1987)

金井町吉井(安養寺道)70m:SH-[B17]34377(1995)

[相川 382381-24]

相川町金北山(マトネ)910m:IS-[B17]179037(1983)

北片辺(大塚山)360m:IS-[B17]65688(1972)

[相川 382381-23]

金井町金北山(白雲荘~妙見山)930m:SM-26342(1994)

妙見山(防衛庁管理道路)920m:SH-[B17]28263(1987)

[相川 382381-22]

金井町新保(第二ダム下:金北山旧登山道)200m:IS-[B17]175559(1983);(金北山旧登山道)290m:IS-[B17]175726(1983);330m:IS-[B17]175786(1983)

[相川 382381-21]

金井町泉(立野:藤津川)15m:IS-[B17]286247(1993)

平清水(東平清水:小松原)40m:IS-[B17]175361(1983)

[相川 382381-14]

相川町南片辺(鹿ノ浦)15m:IS-[B17]164054(1982)

北片辺(大塚山)20m:IS-[B17]65584(1972)

[相川 382381-13]

相川町北狄20m:IS-[B17]286310(1993)

[相川 382381-12]

相川町達者5m:IS-322122(1997);60m:IS-323122(1997)

[相川 381381-42]

相川町上小川80m:IS-[B17]225900(1988)

達者5m:IS-[B17]164085(1982);(黒島:海岸)1m:SM-29906(1997)
 [相川 381381-41]
 相川町下相川(水金ダム)20m:SH-[B17]28288(1987);30m:IS-[B17]201496(1986)
 鹿伏(春日崎)～大浦0m:SM-27026(1996)
 相川(裏の山)40m:IS-[B17]25632(1967)
 大浦60m:IS-[B17]306585(1995);(尾平神社)5m:IS-[B17]153415(1981);10m:SM-26697(1996);(多町川)20m:SM-26759(1996);
 30m:SM-27078(1996)
 [水津 383381-12]
 両津市両尾(宇賀神社)50m:IS-[B17]171429(1982)
 [宿根木 381375-44]
 小木町宿根木(萩ノ浦谷)10m:IS-[B17]64880(1972);30m:IS-[B17]64921(1972)
 [岩首 383376-14]
 両津市赤玉(国見山)450m:SM-25844(1994);530m:IS-298398(1994)
 [岩首 383376-14]
 両津市豊岡(柿野浦道)30m:IS-[B17]57541(1971)
 [河原田 382376-43]
 畑野町松ヶ崎80m:IS-[B17]286088(1993)
 [河原田 382376-34]
 畑野町長谷(長谷寺)110m:IS-[B17]306418(1995)
 [河原田 382376-33]
 畑野町猿八(経塚山)530m:IS-[B17]65308(1972)
 [河原田 382376-24]
 佐和田町河原田:NOM[1969]
 [河原田 382376-14]
 相川町米郷(台ヶ鼻)30m:SM-26903(1996)
 [河原田 382376-13]
 真野町大立(立岩入口)85m:IS-[B17]286243(1993)
 [河原田 381376-44]
 相川町稲鯨50m:IS-[B17]286270(1993)
 高瀬7m:IS-[B17]153377(1981)
 高瀬～橘0m:SM-26827(1996)

[分布最高地点] 金井町金北山(白雲荘～妙見山)930m

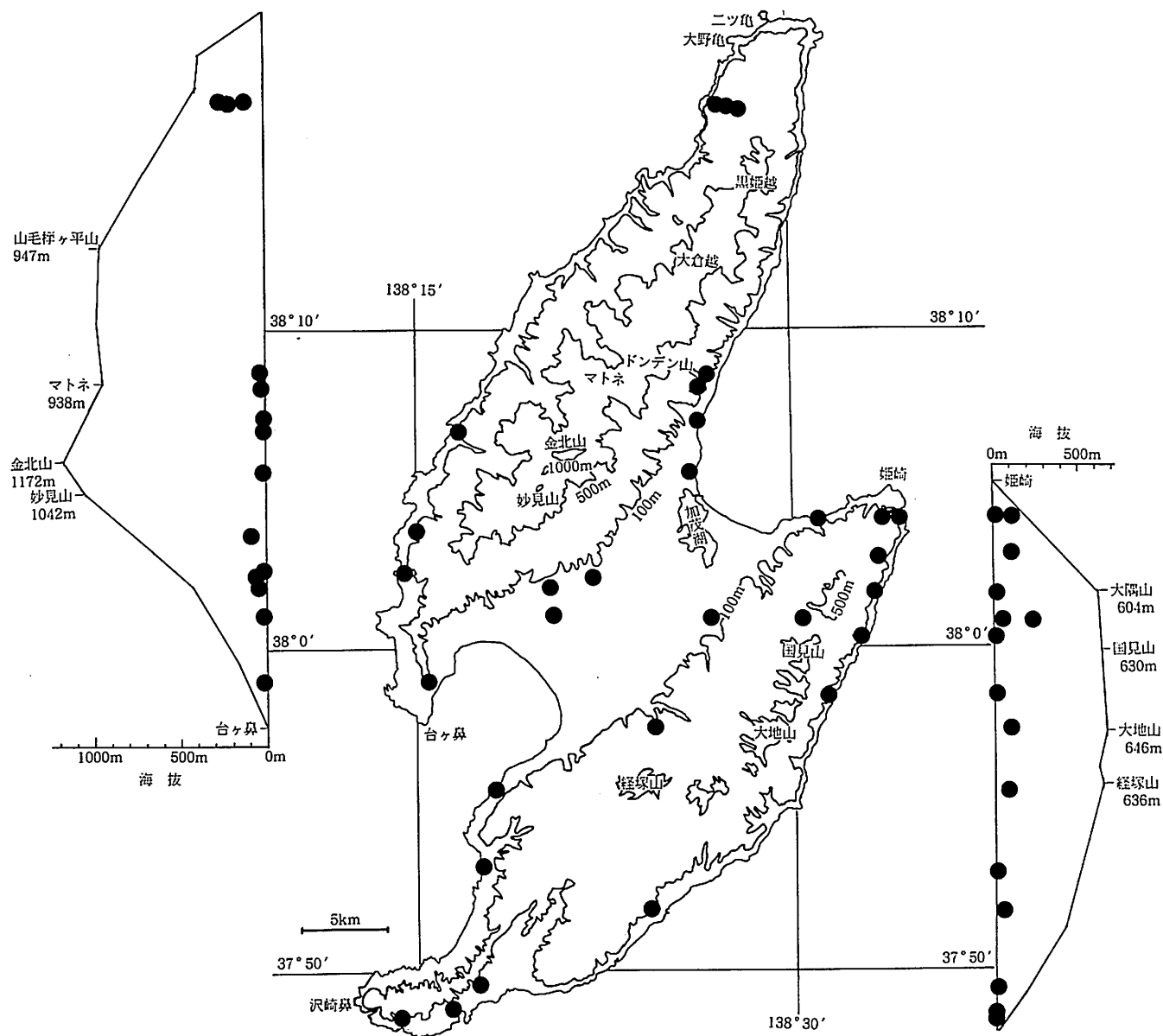
[分布最低地点] 相川町鹿伏(春日崎)～大浦0m,相川町高瀬～橘0m

[越後分布] 関川村・弥彦・頸城・他 [弥彦・角田] ある [粟島] ない

[全国分布] 北海道～九州

[分布図] 新潟県植物分布図集17 No. 1169(石沢成実 1996)

[ノート] 越後での分布は比較的限られるが、佐渡では広く多く分布し、興味深い。



[登載標本]

[鷺崎 382382-43]

両津市真更川(大川)140m:KH-[B13]24624(1987);260m:KH-[B13]24638(1987);280m:KH-[B13]4867(1980)

[鷺崎 382382-41]

両津市馬首:NOM[1969]

[鷺崎 382382-21]

相川町千本:KIH[1963]

[相川 382381-44]

両津市白瀬(白瀬川)60m:IS-217526(1987)

[相川 382381-43・33]

両津市吉住10m:IS-109469(1977)

[相川 382381-42]

両津市河崎:KIH[1963]

[相川 382381-41]

新穂村中村70m:KH-[B13]11594(1982)

[相川 382381-34]

両津市北五十里(五十里川)40m:IS-174404(1983)

[相川 382381-33]

両津市加茂歌代(栄町:南中学校下)20m:IS-300991(1994)

[相川 382381-21]

金井町新保(西方)80m:IS-306426(1995)

泉(立野:藤津川)15m:IS-286249(1993)

平清水(東平清水:地神前)30m:IS-175418(1983)

[相川 382381-13]

相川町戸地(戸地川)20m:IS-174247(1983)

[相川 382381-]

金井町(旧金沢村):NOM[1969]

相川町金北山(相川口):NOM[1969]

[相川 381381-42]

相川町小川100m:IS-326019(1997)

[相川 381381-41]

相川町下相川(山之神)20m:IS-319957(1996)

[水津 383381-22]

両津市水津(赤亀岩対岸:沢)5m:KH-[B13]18857(1984);10m:IS-173830(1983)

[水津 383381-12・22]

両津市野城(ノギワ山)120m:KH-[B13]17111(1982)

[水津 383381-12]

両津市野城(川沿い)130m:IS-164466(1982)

両尾(宇賀神社)20m:IS-286018(1993), SM-28402(1997)

片野尾(諏訪川)110m:IS-302494(1994)

[水津 383381-11]

新穂村生椿(久知川)220m:IS-119808(1978)

両津市月布施20m:IS-173893(1983)

東立島10m:SH-[B13]25464(1985)

[小木 382375-14]

小木町元小木(元小木沢)10m:KH-[B13]24520(1987)

小比叡川(右沢)20m:KH-[B13]11949(1982)

[宿根本 381375-44]

小木町宿根本(萩ノ浦谷)5m:IS-62132(1972, March 23); 40m:IS-64940(1972); (萩ノ浦:鬼ヶ持沢)10m:IS-158690(1981), SM-28558 (1997)

[岩首 383376-14]

両津市豊岡20m:IS-153064(1981)

[河原田 382376-34]

畑野町島見(経塚山)120m:IS-65944(1972)

畑野:NOM[1969]

[河原田 382376-31]

赤泊村真浦60m:KH-[B13]15235(1983)

[河原田 382376-14]

相川町二見(神社)20m:IS-200324(1985)

[河原田 382376-13]

真野町大倉谷(大立)80m:IS-[B13]244576(1989)

[河原田 382376-12]

真野町西三川:NOM[1969]

椿尾(椿尾川)10m:IS-174036(1983)

[分布最高地点] 両津市真更川(大川)280m

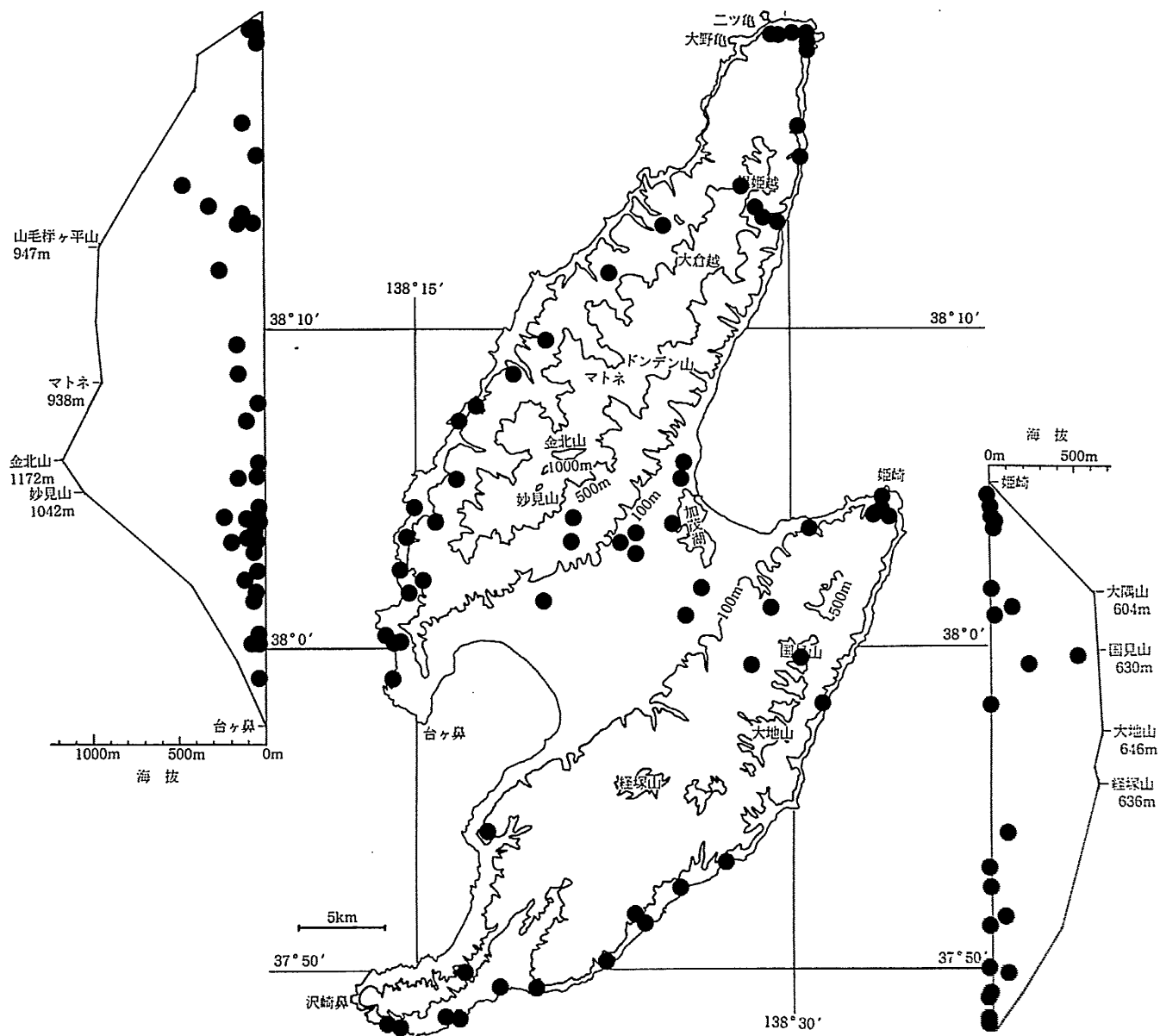
[分布最低地点] 両津市水津(赤亀岩対岸:沢)5m, 小木町宿根本(萩ノ浦谷)5m

[越後分布] 低海拔地・広い [弥彦・角田] ある [粟島] ない

[全国分布] 本州～九州

[分布図] 新潟県植物分布図集13 No. 1071(中村一男 1992)

[ノート] 低海拔地に比較的広く分布し、湿地に生育する。



[登載標本]

[鷲崎 383382-14]

両津市弾野60m: IS-226044(1988)

藻浦(菖蒲平)80m: SM-28951(1997)

鷲崎(集落)30m: IS-226065(1988); (外海川)60m: KH-[B09]18436(1984)

[鷲崎 383382-13]

両津市北小浦110m: IS-226084(1988)

虫崎(古川:虫崎隧道)30m: IS-[B09]163532(1982)

[鷲崎 382382-44]

両津市二ツ亀(対岸)80m: IS-322027(1997)

藻浦(菖蒲平)90m: IS-[B09]163570(1982)・[B09]163629(1982); (菖蒲平:雀亀岩)90m: IS-286518(1993)

[鷲崎 382382-42]

相川町岩谷口(黒姫越)470m: SM-29159(1997)

両津市黒姫(黒姫越:黒姫川)40m: SM-28830(1997); 120m: SM-29817(1997); (黒姫越)320m: SM-29343(1997)

[鷲崎 382382-32]

相川町矢柄(矢柄川)160m: IS-[B09]216821(1987)

[鷲崎 382382-31]

相川町小野見(御池)250m: IS-[B09]216881(1987)

[相川 382381-41]

両津市久知川(久知ダム)130m: IS-306262(1995)

新穂村渦上20m: IS-285965(1993)

[相川 382381-33]

両津市加茂歌代(栄町:南中学校下)20m: IS-300987(1994)

梅津: KIH[1963]; (鷲野)10m: IS-286723(1993)

[相川 382381-32]

両津市上横山(上野:金峰神社)45m: IS-298689(1994)・298714(1994)

秋津(加茂湖畔)10m: IS-306698(1995); (加茂湖畔:集落東)10m: IS-[B09]215393(1987)・[B09]215440(1987)

金井町安養寺(安養寺)55m: IS-229657(1988)

三瀬川(吉井小学校わき)35m: IS-285922(1993)

[相川 382381-31]

新穂村瓜生屋(中学校裏)40m: IS-[B09]119907(1978)

[相川 382381-24]

相川町後尾165m: IS-286381(1993)

北片辺(大塚山)160m: IS-[B09]65629(1972)

[相川 382381-22]

金井町新保(第二ダム下:金北山旧登山道)220m: IS-[B09]175609(1983)

[相川 382381-21・22]

金井町千種190m: KH-[B09]8474(1981)

[相川 382381-21]

金井町平清水(東平清水:小松原)40m: IS-[B09]175336(1983)

[相川 382381-14]

相川町南片辺: KIH[1963]; (鹿ノ浦)15m: IS-[B09]164057(1982)

片辺: NOM[1969]

[相川 382381-13]
 相川町戸中(平根崎:東)80m:IS-225984(1988)
 北狄(北狄川)140m:KH-[B09]10272(1981)
 [相川 382381-12]
 相川町達者5m:IS-322140(1997);(達者川)100m:IY-[B09]46391(1960)
 [相川 382381-11]
 相川町相川(佐渡鉾山:夕白沢)100m:IY-[B09]1559(1937)
 [相川 382381-]
 両津市・相川町・金井町・佐和田町金北山:NOM[1969]
 [相川 381381-42]
 相川町上小川80m:IS-225867(1988)・225889(1988)
 下相川(水金ダム):IS-[B09]201501(1986);30m:IS-[B09]201586(1986);60m:IS-[B09]201517(1986)
 [相川 381381-41]
 相川町相川(裏の山)40m:IS-[B09]25629(1967)・[B09]25635(1967)
 大浦60m:IS-306566(1995);(多町川)20m:IS-306596(1995), SM-26761(1996);(尾平神社)10m:IS-[B09]153406(1981), SM-26704
 (1996);20m:IS-[B09]153391(1981)・[B09]153429(1981)
 [水津 383381-22]
 両津市水津30m:IS-[B09]164278(1982)
 野城(姫崎燈台:海岸)3m:KH-[B09]11639(1982);(姫崎燈台)30m:KH-[B09]11650(1982);60m:IS-[B09]164315(1982)
 [水津 383381-12・22]
 両津市野城(ノギワ山)60m:KH-[B09]11646(1982)
 [水津 383381-12]
 両津市両尾(宇賀神社)50m:IS-[B09]164207(1982)・[B09]171421(1982)
 [小木 382375-24]
 赤泊村大杉5m:KH-[B09]11926(1982)
 [小木 382375-14]
 羽茂町井尻(熊野神社)15m:IS-286144(1993)
 小木町小木町(城山)35m:IS-286179(1993)
 元小木(元小木沢)10m:KH-[B09]24507(1987)
 [宿根木 381375-44]
 小木町強清水(ヘノシリ川)30m:KH-[B09]11746(1982)
 宿根木(萩ノ浦谷)20m:IS-[B09]64981(1972)
 [岩首 383376-14]
 両津市赤玉(国見山)520m:IS-298422(1994);530m:SM-25971(1994)
 豊岡20m:IS-[B09]153017(1981)
 [河原田382376-11・小木382375-14]
 小木町小比叡130m:IS-229770(1988)
 [河原田 382376・小木 382375]
 羽茂町:IS-[B09]28213(1968)
 [河原田 382376-44]
 新穂村上新穂(黒滝越)230m:KH-[B09]11516(1982)
 [河原田 382376-42]
 赤泊村筵場10m:KH-[B09]18780(1984)
 [河原田 382376-33]
 畑野町・真野町経塚山:NOM[1969]

[河原田 382376-32]

赤泊村徳和浜(大掠神社)10m:KH-[B09]7846(1981)

[河原田 382376-31]

赤泊村真浦5m:KH-15155b[B09](1983);110m:SH-[B09]17789(1979)

杉野浦10m:IS-[B09]153128(1981)

赤泊～大杉:NOM[1969]

[河原田 382376-12]

真野町西三川140m:IS-[B09]153303(1981)

[河原田 381376-44]

相川町高瀬7m:IS-[B09]153372(1981)

高瀬～橘(目観音橋の沢)10m:SM-26841(1996)

[佐渡] TKB-[不詳]62629

[分布最高地点] 両津市赤玉(国見山)530m

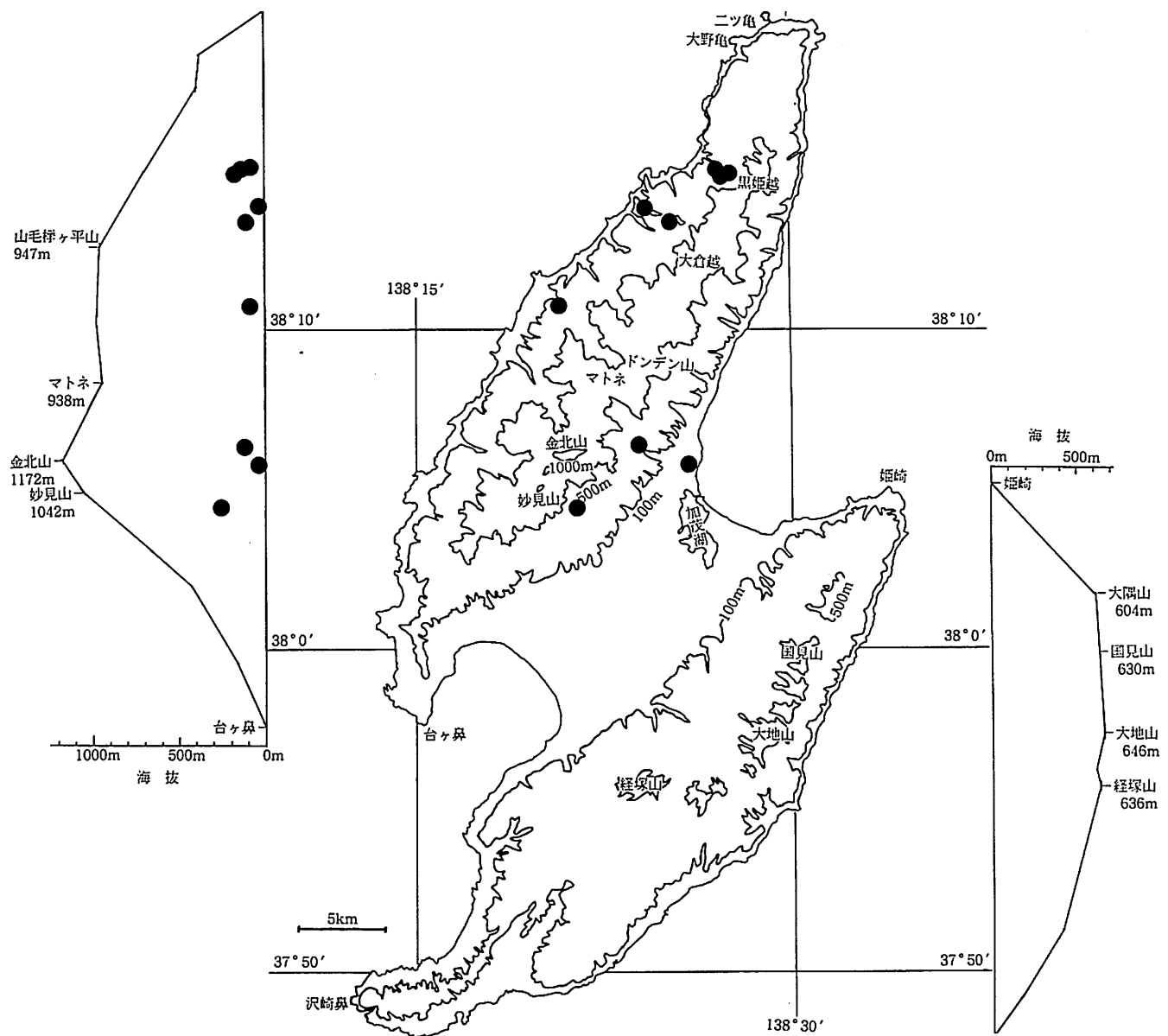
[分布最低地点] 両津市野城(姫崎燈台:海岸)3m

[越後分布] 低海拔地 [弥彦・角田] ある [粟島] ある

[全国分布] 北海道・本州・四国・九州

[分布図] 新潟県植物分布図集9 No. 864(中村一男 1988)

[ノート] 低海拔地に広く多く分布する。



[登載標本]

[鷺崎 382382-43]

相川町岩谷口(黒姫越:大河内)100m:SM-30882(1997);170m:SM-30079(1997)・31959(1997)

[鷺崎 382382-42]

相川町岩谷口(大河内)190m:IS-[B10]172033(1982)

[鷺崎 382382-32]

相川町矢柄(矢柄川)40m:SH-[B10]28447(1987);130m:IS-[B10]216745(1987)・[B10]216750(1987)

[鷺崎 382382-21]

相川町入川(入川)100m:SM-31402(1997)

[相川 382381-33]

両津市梅津川(発電所)130m:IS-323229(1997)

梅津20m:IS-323218(1997), SM-30055(1997)

[相川 382381-22]

金井町新保(第二ダム東側:金北山旧登山道)270m:IS-[B10]175711(1983)

[相川 382381-14・24]

相川町石花:NOM[1969]

[相川 382381-]

両津市・相川町ドンデン山:KIH[1963]

[分布最高地点] 金井町新保(第二ダム東側:金北山旧登山道)270m

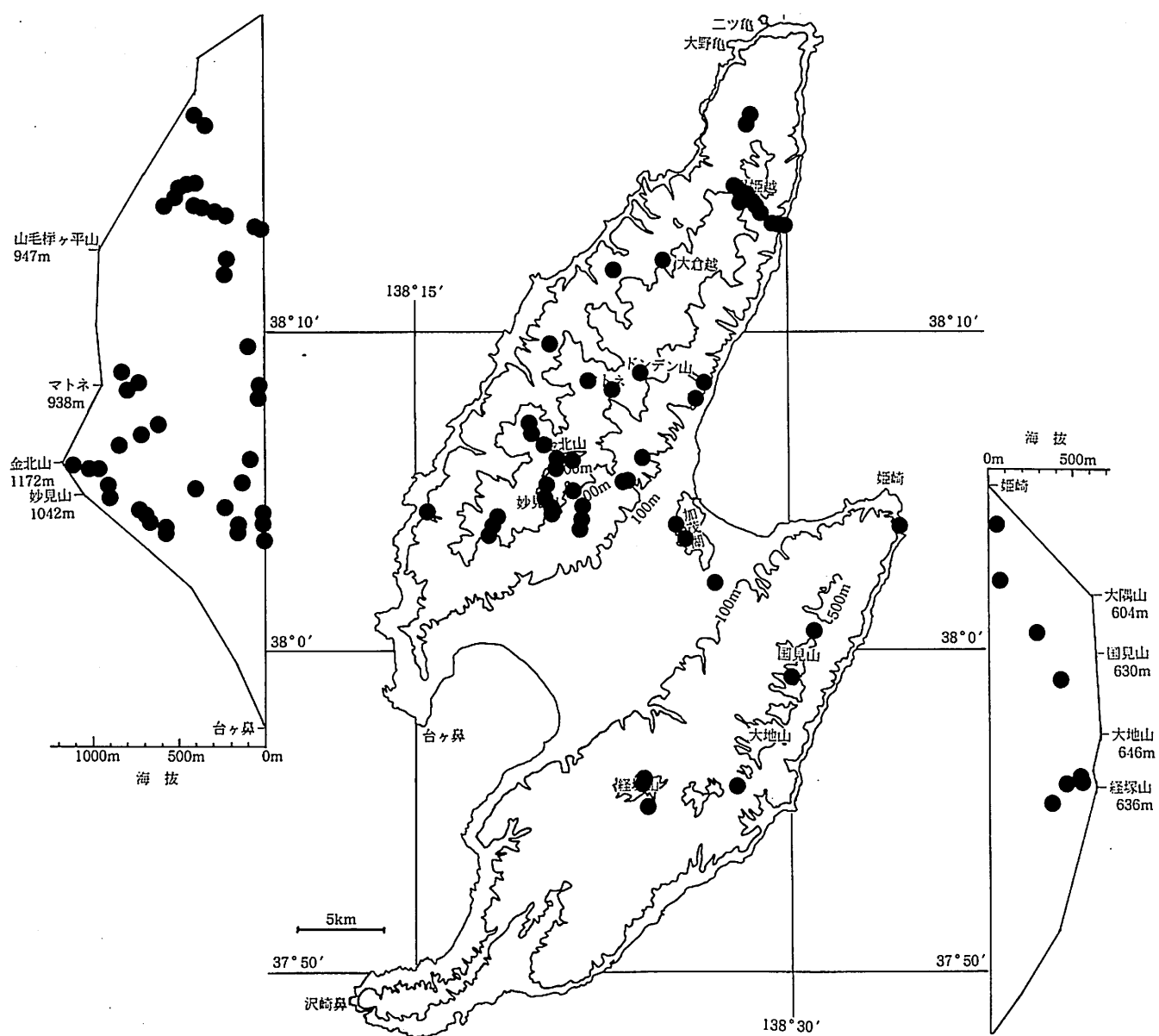
[分布最低地点] 両津市梅津20m

[越後分布] 低海拔地 [弥彦・角田] ある [粟島] ある

[全国分布] 北海道～九州

[分布図] 新潟県植物分布図集10 No. 992(笹川通博 1989)

[ノート] 大佐渡の比較的低海拔地にのみ分布する。



[登載標本]

[鷺崎 382382-43]

両津市山居池道(光明仏寺)420m: IS-[B17]217410(1987)

山居池340m: IS-322056(1997)・322064(1997)・[B17]217333(1987); 350m: IS-[B17]286511(1993); 350m: IS-[B17]147813(1980);

360m: IS-[B17]147711(1980)

[鷺崎 382382-42]

相川町岩谷口(黒姫越)410m: SM-29058(1997); 480m: IS-323159(1997); 500m: SM-28486(1997)

両津市黒姫(黒姫越: 黒姫川)30m: SM-28771(1997); 60m: IS-[B17]161525(1981); 80m: SM-29709(1997); 250m: SM-30437(1997); (黒姫

越)320m: SM-29222(1997); 400m: SM-29375(1997); 440m: IS-[B17]161658(1981); (黒姫越: 南)600m: SM-29198(1997); (黒姫越~

山毛櫸ヶ平山)550m: SM-30298(1997)

[鷺崎 382382-31]

相川町大倉(新潟大学演習林道)240m: IS-[B17]217199(1987)

小野見(御池)250m: IS-[B17]216922(1987)

[相川 382381-44]

両津市白瀬(白瀬川)50m: IS-[B17]217488(1987)

[相川 382381-41]

新穂村潟上(牛尾神社)30m: IS-[B17]244377(1989)

[相川 382381-34]

相川町ドンデン山(アオネバ越~マトネ)800m: IS-[B17]178855(1983)

両津市ドンデン山(タグラ峰西斜面)840m: IS-[B17]161366(1981)

北五十里(五十里川)50m: IS-[B17]174412(1983)

[相川 382381-33]

両津市貝喰川(支流)150m: IS-[B17]302502(1994)

梅津(ドンデン山登山口)100m: IS-[B17]109493(1977)

[相川 382381-32]

両津市秋津(加茂湖畔)10m: IS-[B17]306695(1995); (加茂湖畔: 樹崎)2m: IS-[B17]215507(1987); 4m: IS-[B17]222103(1987); (加茂

湖畔: 集落東)10m: IS-[B17]215338(1987)・[B17]215342(1987)・[B17]215349(1987)

[相川 382381-24]

相川町後尾130m: IS-[B17]162319(1981)

石花(金北山: 石花越)740m: KH-[B17]12137(1982)

[相川 382381-23]

金井町新保(金北山)400m: IY-[B17]984(1935)

金北山920m: IS-[B17]298552(1994); (西: ブナ林)980m: IS-[B17]179484(1983); 990m: IS-[B17]179449(1983); (金北山神社)

1000m: IY-[HK B17]91715(1968)・[HK B17]91716(1968); (東)1140m: IS-[B17]179605(1983)

相川町北片辺(大塚山)630m: IS-[B17]158433(1981); 740m: IS-[B17]65800(1972); 850m: IS-[B17]65834(1972)・[B17]65875(1972)

[相川 382381-22]

金井町中興(両尾山)200m: IS-[B17]190916(1984)

新保(第二ダム東側: 金北山旧登山道)270m: IS-[B17]175713(1983)

妙見山910m: IS-[B17]216171(1987); (新保川分岐点)190m: IS-[B17]306474(1995); (祓川: 白雲荘下)700m: IS-[B17]298571

(1994); 750m: IS-[B17]191214(1984)

金北山(白雲荘~妙見山)900m: SM-26039(1994)・26102(1994)・26248(1994)

[相川 382381-12]

相川町妙見山(相川道)690m: IS-[B17]306496(1995)・[B17]306502(1995)

達者50m: IS-[B17]200484(1985)

佐和田町乙和池590m: IS-[B17]147258(1980)

妙見山(屋敷平)590m: KH-[B17]8417(1981)

[相川 382381-]

両津市・相川町・金井町・佐和田町金北山: NOM[1969]

[水津 383381-22]

両津市水津(赤亀岩対岸: 沢)40m: IS-[B17]173843(1983)

[水津 383381-11]

両津市久知川|270m: IS-[B17]306322(1995)

[河原田 382376-44]

新穂村上新穂(黒滝越)400m: KH-[B17]11531(1982)

[河原田 382376-43]

畑野町小倉峠410m: IS-[B17]120178(1978); 420m: IS-[B17]306371(1995)

[河原田 382376-33]

赤泊村外山(経塚山)350m: SH-[B17]17389(1979)

畑野町・真野町経塚山: NOM[1969]

畑野町猿八(経塚山): IY-[HK-51 B17]20463(1952); 530m: IS-[B17]65331(1972); 560m: IS-[B17]65338(1972)

[河原田 382376-11]

羽茂町村山: KIH[1963]

[分布最高地点] 金井町金北山(東)1140m

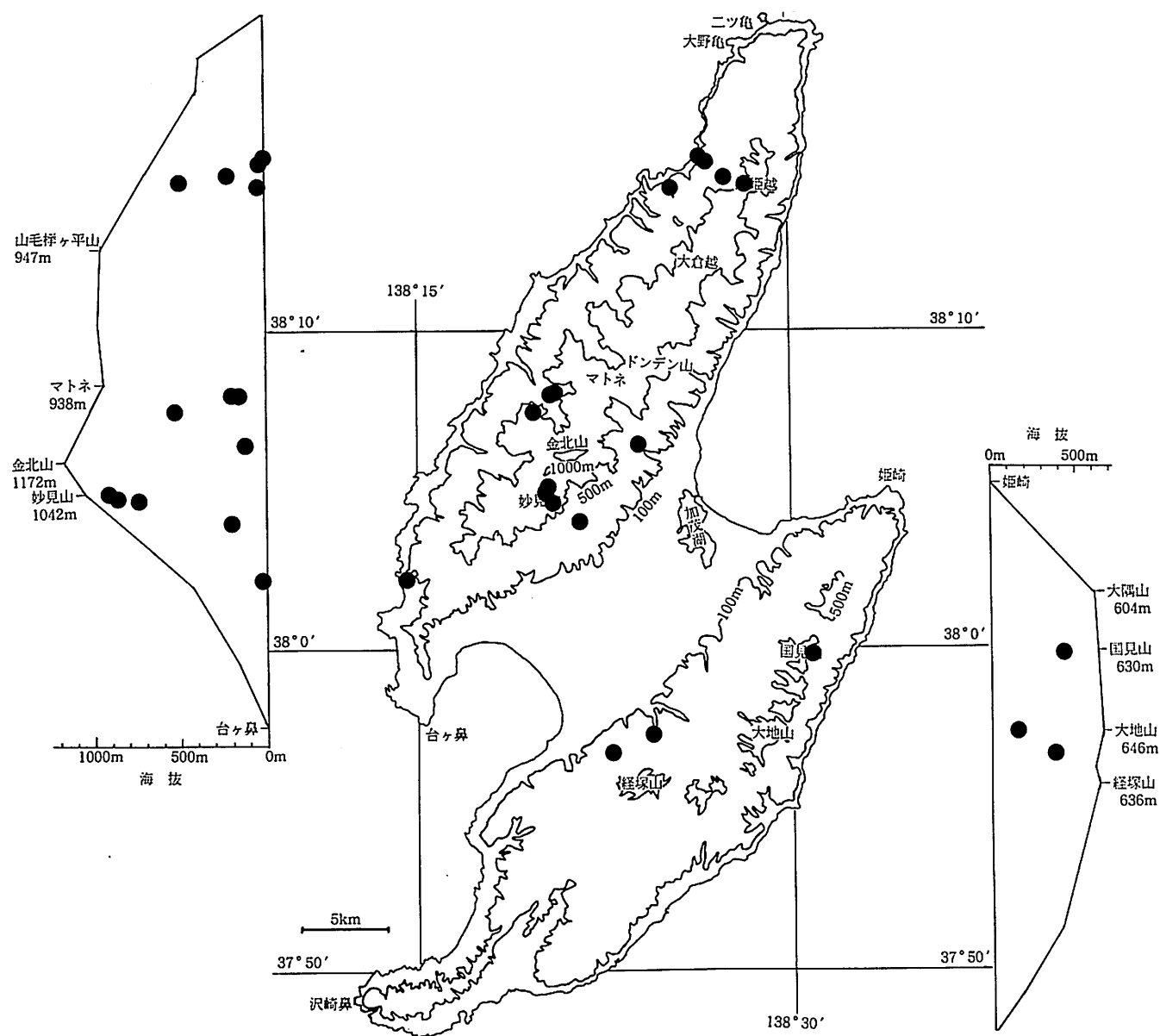
[分布最低地点] 両津市秋津(加茂湖畔: 樹崎)2m

[越後分布] 広い・多い [弥彦・角田] ある [粟島] ない

[全国分布] 北海道～九州

[分布図] 新潟県植物分布図集17 No. 1171(笹原治 1996)

[ノート] 越後と同様, 広く多く分布する。



[登載標本]

[鷺崎 382382-43]

相川町岩谷口(黒姫越:大河内)10m:SM-29453(1997);30m:SM-29533(1997)

[鷺崎 382382-42]

相川町岩谷口(黒姫越:大河内:支流)220m:SM-30182(1997);(黒姫越)500m:SM-30752(1997)

[鷺崎 382382-32]

相川町関(関越)40m:IY-[B01]2480(1939)

[相川 382381-33・43]

両津市梅津:NOM[1969]

[相川 382381-33]

両津市梅津:KIH[1963];(アオネノ越)120m:IY-[B01]1260(1936)

[相川 382381-24]

相川町北片辺(大塚山)520m:IS-[B01]65776(1972)

石花(石花川)170m:IS-322101(1997);200m:SM-28987(1997)・28993(1997)

[相川 382381-23]

金井町金北山(白雲荘〜妙見山)930m:SM-26188(1994)・26336(1994)

[相川 382381-22]

金井町新保川200m:IY-[B01]977(1935)

金北山(白雲荘〜妙見山)900m:SM-26051(1994)・26254(1994)

妙見山(真光寺道:祓川)730m:IY-[B01]45907(1960)

[相川 382381-14]

相川町北片辺:NAK-[山下貞夫]273(1951)

[相川 382381-]

両津市・相川町・金井町・佐和田町金北山:NOM[1969]

[相川 381381-41]

相川町下相川20m:IY-[B01]996(1935)

[小木 382375-14]

小木町小木:NOM[1969]

[岩首 383376-14]

両津市赤玉(国見山)470m:IS-298491(1994)

[河原田 382376-34]

畑野町島見(経塚山)130m:IS-[B01]66042(1972)

[河原田 382376-33]

真野町大川(経塚山)390m:IS-[B01]65475(1972)

[河原田 382376-12]

真野町西三川:NOM[1969]

[分布最高地点] 金井町金北山(白雲荘〜妙見山)930m

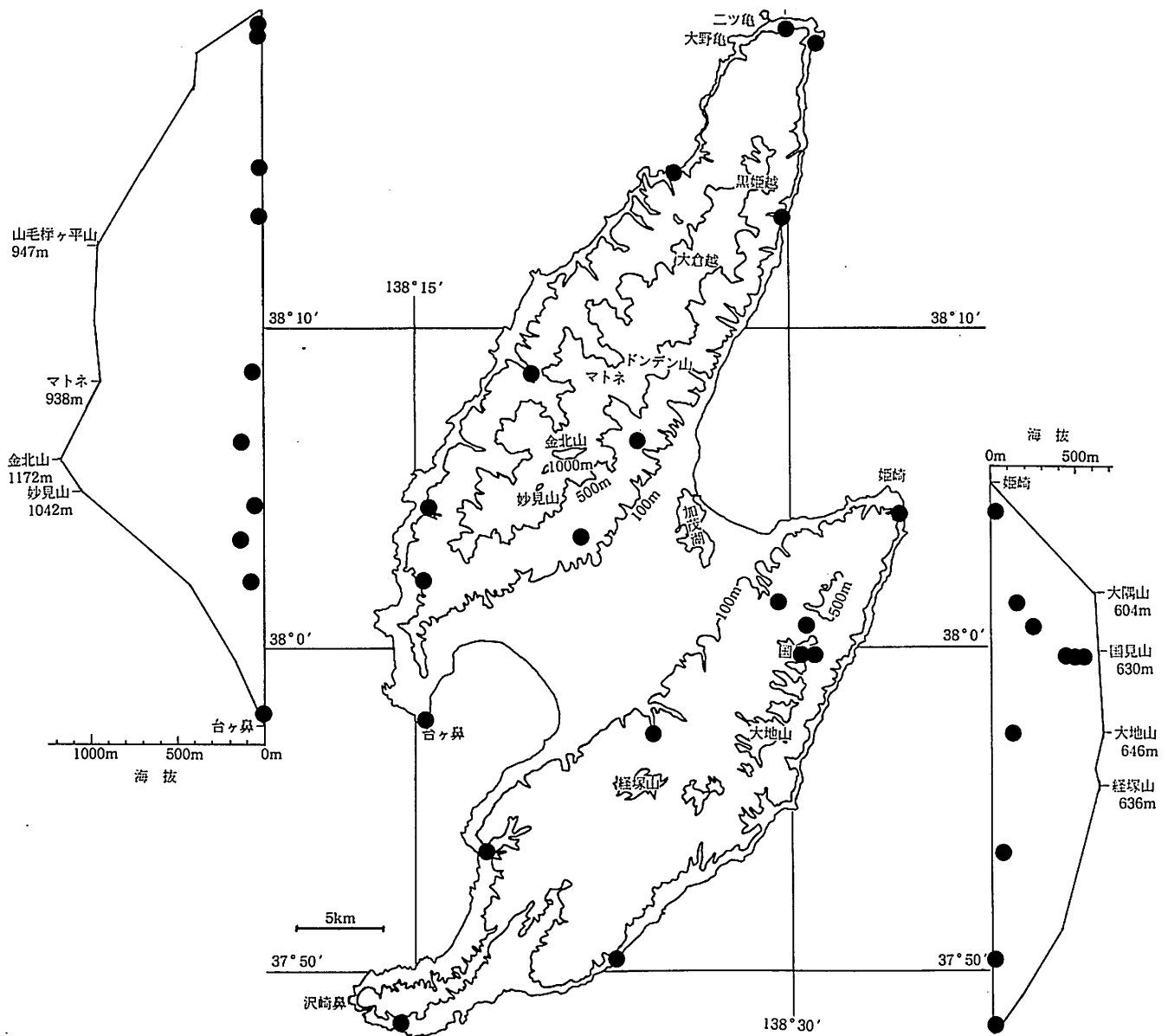
[分布最低地点] 相川町岩谷口(黒姫越:大河内)10m

[越後分布] 広い・多い [弥彦・角田] ない [粟島] ない

[全国分布] 北海道・本州中北部, 大山

[分布図] 新潟県植物分布図集1 No. 47(笹岡茂 1980)

[ノート] 山地に広く分布する。



[登載標本]

[鷺崎 383382-14]

両津市鷺崎50m: IS-[B01]62636(1972)

[鷺崎 382382-44]

両津市藻浦(菖蒲平)60m: IS-[B01]109132(1977)

[鷺崎 382382-42]

両津市黒姫(黒姫越・黒姫川)50m: SM-29758(1997)

[鷺崎 382382-32]

相川町関(寒戸崎)30m: IS-[B01]109094(1977)

[相川 382381-41]

両津市久知川(四十八カ所越)130m: IS-[B01]119732(1978)

[相川 382381-33]

両津市梅津140m: IS-[B01]62712(1972)

[相川 382381-24]

相川町石花(石花川)90m: IS-[B01]62515(1972)・[B01]62519(1972)

[相川 382381-22]

金井町新保川140m: IS-[B01]109019(1977)

[相川 382381-21・22]

金井町千種: KIH[1963]

[相川 382381-12]

相川町達者80m: IS-323110(1997)

[相川 382381-11]

相川町相川90m: IS-[B01]62449(1972)

[相川 382381-]

両津市・相川町・金井町・佐和田町金北山: KIH[1963]

[水津 383381-22]

両津市水津5m: IS-[B01]119895(1978)

[水津 383381-11]

新穂村生椿(久知川)230m: IS-[B01]119821(1978)

[宿根木 381375-44]

小木町[客馬]ヶ峯(?): KM-[B01]2014(1969)

宿根木(萩ノ浦谷)5m: IS-[B01]62133(1972)・[B01]62140(1972); 20m: IS-[B01]62159(1972)・[B01]64903(1972)

[岩首 383376-14]

両津市赤玉(杉池)440m: IS-[B01]62028(1972); (国見山)500m: IS-297692・303977(1994); 525m: IS-301132(1994); 550m: SM-25916(1994)

[河原田 382376-34]

畑野町島見(経塚山)120m: IS-[B01]65948(1972)

[河原田 382376-31]

赤泊村杉野浦5m: IS-[B01]109278(1977)

[河原田 382376-22]

真野町金山: IS-[B01]109222(1977)

[河原田 382376-14]

相川町米郷(台ヶ鼻)30m: SM-28388(1997, March 29)

[河原田 382376-12]

真野町西三川|60m:IS-[B01]62284(1972)

[分布最高地点] 両津市赤玉(国見山)550m

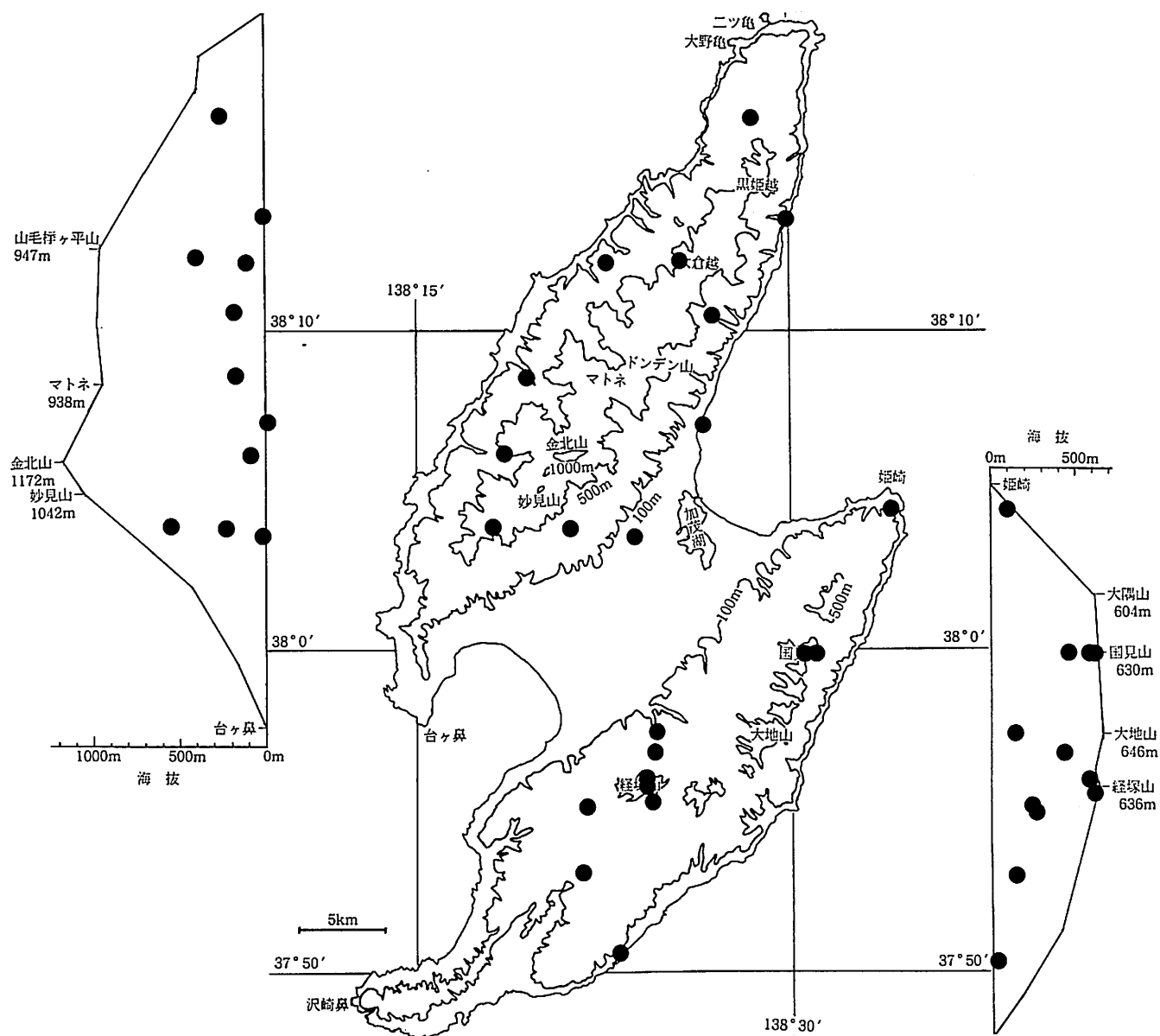
[分布最低地点] 両津市水津5m, 小木町宿根木(萩ノ浦谷)5m, 赤泊村杉野浦5m

[越後分布] 広い [弥彦・角田] ある [粟島] ある

[全国分布] 北海道～九州

[分布図] 新潟県植物分布図集1 No. 49(坪谷富男 1980)

[ノート] 低海拔地に広く分布する。



[登載標本]

[鷺崎 382382-43]

両津市山居池340m: IS-322057(1997)

[鷺崎 382382-42]

両津市黒姫(黒姫川)60m: IS-[B15]161517(1981)

[鷺崎 382382-41]

両津市和木210m: IS-[B15]62701(1972)

[鷺崎 382382-31]

相川町大倉(新潟大学演習林)460m: IS-[B15]161996(1981)・[B15]162002(1981)

[鷺崎 382382-21]

相川町小野見160m: IS-[B15]163951(1982)

[相川 382381-43・33]

両津市吉住10m: IS-[B15]109460(1977)・[B15]109474(1977)

[相川 382381-32]

金井町安養寺(安養寺)55m: IS-322175(1997), SM-29007(1997)

[相川 382381-24]

相川町北片辺(大塚山)200m: IY-[B15]3096(1939)

[相川 382381-22]

金井町中興(両尾山)260m: IS-[B15]176111(1983)

[相川 382381-13]

相川町戸地(戸地川)130m: IS-[B15]62484(1972)

[相川 382381-12]

佐和田町乙和池: KIH[1963]; 580m: IS-[B15]147414(1980)

[水津 383381-22]

両津市野城80m: IS-[B15]164359(1982)

[岩首 383376-14]

両津市赤玉(杉池)440m: IS-[B15]62024(1972)・[B15]119853(1978); (国見山)580m: IS-297616(1994); 600m: SM-25929(1994)

[河原田 382376-42]

畑野町丸山: IY-[YM B15]44442(1939)

[河原田 382376-34]

畑野町島見(経塚山)120m: IS-[B15]65961(1972)

[河原田 382376-33]

真野町経塚山400m: KH-[B15]15417(1983); 580m: IS-[B15]62108(1972)

赤泊村外山228m: IS-[B15]62073(1972)

畑野町猿八(経塚山)590m: IS-[B15]65403(1972)

[河原田 382376-31]

赤泊村杉野浦10m: IS-[B15]153106(1981)

[河原田 382376-23]

真野町静平260m: IS-[B15]109395(1977)

[河原田 382376-22]

羽茂町滝平: IY-[IS B15]87932(1968); 120m: IS-[B15]28203(1968)・[B15]29000(1968)

〔分布最高地点〕 両津市赤玉(国見山)600m

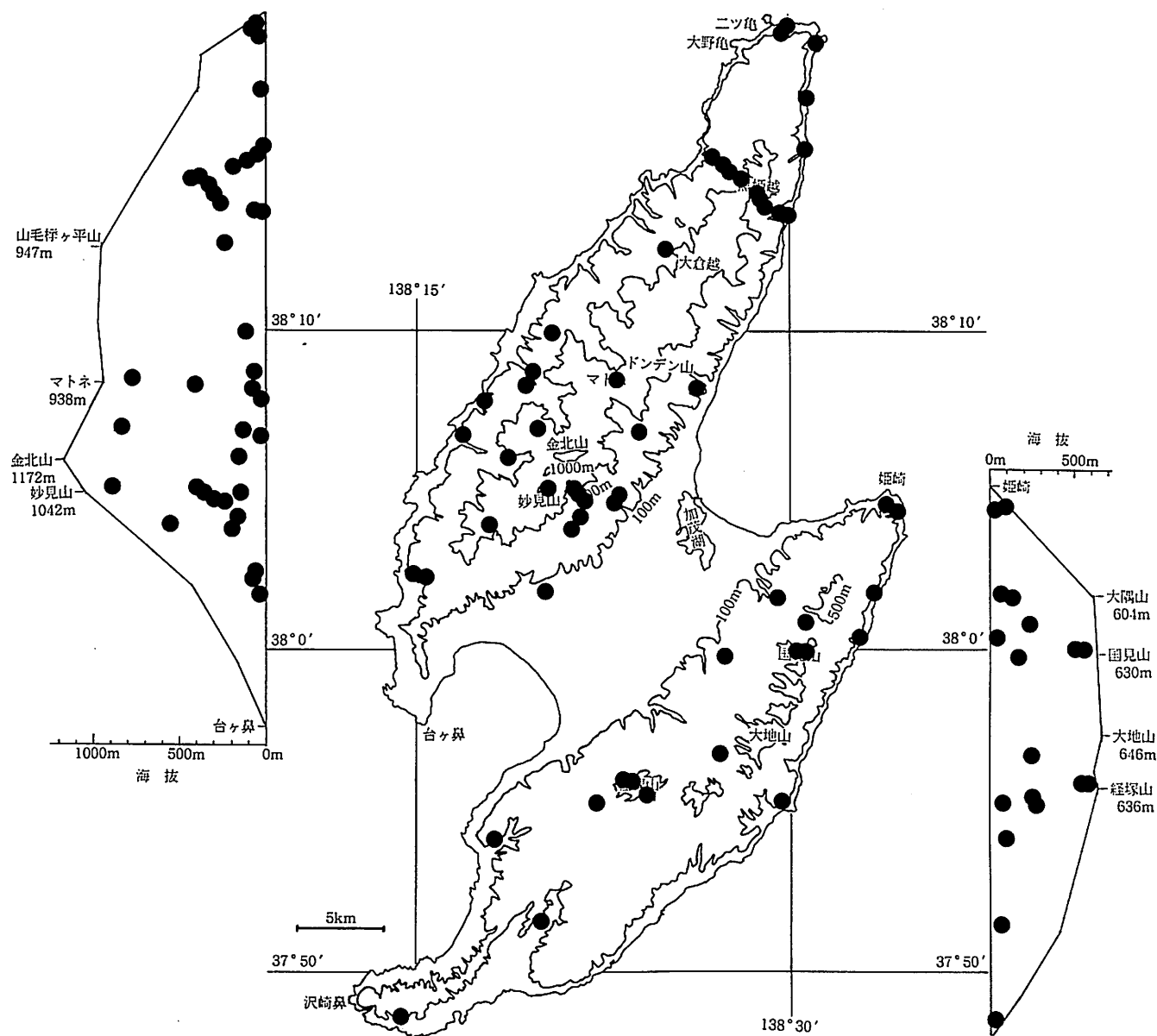
〔分布最低地点〕 両津市吉住10m, 赤泊村杉野浦10m

〔越後分布〕 稀産(岩船・蒲原) 〔弥彦・角田〕 ある 〔粟島〕 ない

〔全国分布〕 北海道・本州・四国

〔分布図〕 新潟県植物分布図集15 No. 1121(坪谷富男 1994)

〔ノート〕 越後での分布はきわめて限られるが、佐渡では広く分布し、興味深い。



[登載標本]

[嵯崎 383382-14]

両津市藻浦50m: IS-286552(1993)

[嵯崎 383382-13]

両津市見立(弁天岩)30m: IS-[B02]62656(1972)

虫崎(古川:虫崎隧道)30m: IS-163524(1982); 60m: IS-171565(1982)

[嵯崎 382382-44]

両津市願(三田川)100m: IS-161788(1981)

藻浦(菖蒲平)90m: IS-163685(1982)

[嵯崎 382382-43]

相川町岩谷口(黒姫越:大河内)70m: SM-29564(1997); 140m: SM-29590(1997)

[嵯崎 382382-42]

相川町岩谷口(大河内)200m: IS-172072(1982); (黒姫越)420m: IS-323142(1997)

両津市黒姫(黒姫越:黒姫川)50m: SM-32099(1997); 60m: IS-161502(1981)・161537(1981)・161577(1981); 80m: SM-29713(1997); (黒姫越)300m: SM-29296(1997); 400m: IS-323192(1997), SM-30040(1997); 430m: SM-29385(1997); 440m: IS-161664(1981)

[嵯崎 382382-31]

相川町大倉(大倉越)275m: IS-286409(1993)

[相川 382381-41]

両津市久知川(久知ダム)130m: IS-306280(1995)

[相川 382381-34]

両津市ドンデン山(アオネノ越)780m: IS-161434(1981)

北五十里(五十里川)90m: IS-174434(1983)

[相川 382381-33]

両津市梅津140m: IS-[B02]62717(1972)

[相川 382381-32]

両津市長江(長江川)150m: IS-298732(1994)

上横山(金北山登山口)250m: IY-[B02]982(1935)

[相川 382381-24]

相川町後尾130m: IS-162306(1981)・162311(1981)

石花(石花川)90m: IS-[B02]62516(1972)

北片辺(大塚山)410m: IS-[B02]65705(1972)

[相川 382381-23]

相川町北片辺(大塚山)850m: IS-[B02]65820(1972)

[相川 382381-22]

金井町金北山(白雲荘~妙見山)900m: SM-26261(1994)

新保(金北山旧登山道)310m: IS-175766(1983); 370m: IS-175810(1983); 390m: IS-175832(1983); 420m: IS-175859(1983)

新保川(新保川ダム)170m: SM-26092(1994); 180m: IS-298611(1994)

中興(両尾山)230m: IS-176050(1983)

[相川 382381-21・31]

金井町新保: KIH[1963]

[相川 382381-21]

金井町平清水(東平清水:地神前)30m: IS-175474(1983)

[相川 382381-14]

相川町南片辺(鹿ノ浦:隧道東の沢)40m: IS-174270(1983)

[相川 382381-13]
 相川町戸地(戸地川)40m:IS-174238(1983, March 29);180m:IS-[B02]62472(1972)
 [相川 382381-12]
 佐和田町乙和池590m:IS-[B02]147307(1980)
 [相川 382381-11]
 相川町相川90m:IS-[B02]62448(1972);(惣徳町:佐渡鉾山道)80m:IS-320027(1996)
 [相川 382381-]
 両津市・相川町・金井町・佐和田町金北山:NOM[1969]
 [相川 381381-41]
 相川町下相川(水金ダム)70m:IS-174197(1983)
 [水津 383381-22]
 両津市水津5m:IS-[B02]119890(1978)
 野城70m:IS-164335(1982);80m:IS-164352(1982)
 [水津 383381-11]
 新穂村生椿(久知川)210m:IS-[B02]119773(1978)
 両津市月布施50m:IS-173920(1983)
 東立島40m:IS-173967(1983)
 [宿根木 381375-44]
 小木町宿根木(萩ノ浦谷)20m:IS-[B02]62158(1972)
 [岩首 383376-14]
 両津市・新穂村国見山:NOM[1969]
 両津市赤玉(国見山)510m:IS-298458(1994)・303972(1994);530m:IS-298397(1994);550m:IS-297604(1994)
 [河原田 382376-44]
 新穂村新穂ダム160m:IS-[B02]120218(1978)
 [河原田 382376-43]
 畑野町松ヶ崎80m:IS-286132(1993)
 小倉(駒ノ上:小倉川)240m:IS-295637(1993)
 [河原田 382376-33]
 真野町経塚山550m:IS-[B02]62319(1972)・[B02]62331(1972)
 大川(経塚山)580m:IS-[B02]65457(1972)
 赤泊村外山228m:IS-[B02]62074(1972)
 畑野町猿八(経塚山)590m:IS-[B02]65410(1972)・[B02]65418(1972)
 [河原田 382376-32]
 赤泊村下川茂:NOM[1969]
 [河原田 382376-23]
 真野町真野:NOM[1969]
 静平260m:IS-[B02]109387(1977)
 [河原田 382376-21]
 羽茂町飯岡50m:IY-[NC B02](1981)
 [河原田 382376-12]
 真野町西三川(西三川川)60m:IS-[B02]62291(1972);70m:IS-[B02]65212(1972)

[分布最高地点] 金井町金北山(白雲荘～妙見山)900m

[分布最低地点] 両津市水津5m

[越後分布] 広い・少ない [弥彦・角田] ある [粟島] ない

[全国分布] 北海道～九州

[分布図] 新潟県植物分布図集2 No. 149(坪谷富男 1981)

[ノート] 佐渡では越後と比べて広く多く分布する。

新潟県佐渡における植物分布の概要

笹 川 通 博

1. は じ め に

石沢(1981-1995)は県内離島(佐渡、粟島)の植物分布に関する一連の論文を発表した。また、本間健一郎(2002)は文献や資料を整理して、佐渡の植物相をまとめた。それらを元に、文献資料や野外調査等で筆者が得た知見を付け加えて、佐渡における植物分布を概括すると次のようである。なお、ここでは佐渡以外の新潟県を越後と称する。

2. 佐渡に分布する植物

(1) 日本海要素の植物(全国分布が日本海側の多雪地域に偏る)

- ① 南方に母種を持つ常緑の低木類は佐渡にも広く分布する。ハイイヌガヤ、ツルシキミ、ヒメモチ、ハイイヌツゲ、エゾユズリハ、ナニワズ、ヒメアオキ等。
- ② 落葉木本・草本には佐渡での分布が狭く限られるものもある。ケアブラチャン、ミヤマカワラハンノキ、マルバマンサク、アズマシロカネソウ、タヌキラン等。
- ③ ユキツバキは小佐渡東部の多雪地域にだけ分布する。多雪環境に適応した本種が、積雪の多い大佐渡の山地で分布を欠くのは興味深い。また、小佐渡の国見山では、密生するユキツバキと関東系の植物が共存し、興味深い。

(2) 南方系・関東系の植物(全国分布が西南日本や関東以西、または太平洋側に偏る)

- ① 佐渡には分布するが越後には分布しないものがある。コモチシダ、クリハラン(小佐渡に稀産;北限)、ヒメウス、トベラ、サネカズラ、ヤマトグサ(佐渡全域に豊富、山形県・秋田県にも分布)、ヤマトウバナ等。
- ② 佐渡と越後南西部にも分布するものがある。スダジイ、ムベ、シキミ、ヤマザクラ、ツルグミ、マルバグミ、タンナサワフタギ、ハダカホオズキ、ヒロハヤブソテツ、バイケイソウ等。
- ③ ユキツバキと分布を異にする傾向のものが佐渡に比較的多くある。これらは県内の少雪地域、すなわち阿賀野川沿い、県西南部の山地、県境付近、弥彦等に分布し、近隣県では比較的普通である。いわゆるラショウモンカズラ型分布の植物(松田 1982)である。ヤマオダマキ、コンロンソウ、オニシモツケ、シウリザクラ、サワダツ、ミツバウツギ、シャク、セントウソウ、ギンレイカ、クルマバソウ、ホタルカズラ、カリガネソウ、オドリコソウ、アラゲヒョウタンボク、フクオウソウ、サワギク等。

(3) 佐渡が日本海側における分布の限界となる植物

- ① 佐渡で日本海側における分布がほぼ北限となるものは多い。オオキヨズミシダ、クリハラン、オニカナワラビ、オオヒメワラビモドキ、ノコギリシダ、タキミシダ(新発田市にも分布)、ヒメウス、ヤマトグサ、ヤマトウバナ、ネコノシタ、ツワブキ、コモチシダ(太平洋側では宮城県が北限)、スダジイ(太平洋側では宮城県が北限)、シキミ(太平洋側では宮城県が北限)、サネカズラ(太平洋側では宮城県が北限)、トベラ(太平洋側では岩手県が北限)等。
- ② 分布の南限となるものは佐渡にない。

(4) 高山・亜高山の植物(全国分布が高海拔地や東北日本に偏る)

- ① 大佐渡には、海拔1172mの金北山をはじめ、1000mを超す山体があり、高山・亜高山の植物が比較的多い。一方、小佐渡は600m程度までの低海拔であり、それらは少ない。
- ② 佐渡では越後に比較して低海拔にまで分布するものがある。ヒモカズラ、オヒョウ、ズダヤクシュ、オニシモツケ、ハクサンシャクナゲ、オオバノヨツバムグラ、マルバキンレイカ、アズマギク、アイヌソモソモ等。
- ③ 飯豊連峰(最高海拔2128m)にはなく大佐渡に分布するものがある。エゾヒメクラマゴケ、ミヤママンネングサ、シロバナヘビイチゴ。
- ④ 二王子岳(海拔1420m)にはなく大佐渡に分布するものがある。ヒメイチゲ、タカネマツムシソウ、ミヤマヌカボ、ヒゲノガリヤス。

- ⑤ その他顕著なもの：シラネワラビ、ミヤマシギシラ、ミネザクラ、ツルツゲ、ミヤマスマレ、ヒメアカバナ、ゴゼンタチバナ、イブキゼリモドキ、オオサクラソウ、ミヤマコゴメグサ(要再検討)、ツバメオモト、タケシマラン、マイヅルソウ、コイチヨウラン等。

(5) 海 浜 植 物

- ① 佐渡には北方系の海浜植物が多い。それらの多くは新潟県岩船郡北部－粟島－佐渡北部－石川県能登北部を南限として分布し、この分布境界線をハマベンケイ線という(池上 1972)。この線内に分布するものとして、ハマアカザ、ハマハコベ、オオバナミナグサ、イソスマレ、アカネムグラ、ハマベンケイソウ、エゾヒナノウスツボ、エゾノコギリソウ、オオアキノキリンソウ、シオクグ等が佐渡にも分布する。
- ② 大佐渡、小佐渡ともに西側の海岸の方が東側よりも海浜植物が豊富である。東側の海岸は山地から急峻に海へ落ち込んでいるため、平坦な地形に乏しい。西側の海岸は比較的傾斜が緩やかで、平坦な磯が多い。このため、西側の海岸の方が東側よりも海浜植物の生育に適すると考える。
- ③ その他顕著なもの：エゾツルキンバイ(北方系)、センダイハギ(北方系)、エゾノレンリソウ(北方系)、ハマイブキボウフウ(北方系)、ウミミドリ(北方系)、エチゴトラノオ(北方系)、ハチジョウナ(北方系)、トビシマカンゾウ(北方系)、ドロイ(北方系)、イヌイ(北方系)、マルバシャリンバイ(南方系)、ハマナタマメ(南方系・漂着)、グンバイヒルガオ(南方系・漂着)、ツワブキ(南方系・北限)、ネコノシタ(南方系・北限)、トウオオバコ、コハマナス(ハマナスとノイバラの雑種)等。

(6) 日本列島固有の植物

特に大佐渡に多く分布し、飯豊連峰に匹敵する種数がある。スギ、ヒノキアスナロ、カツラ、シラネアオイ、オサバグサ、ワサビ、ユリワサビ、クサアジサイ、ホツツジ、コイチヨウランが佐渡にある。

(7) 大佐渡と小佐渡の比較

- ① 大佐渡には高山・亜高山・北方系の植物が多く、ハクサンシャクナゲ等は低海拔地にまで分布する。ヒモカズラ、ビロードシダ、イワオモダカ、イワヒバ等、着生生態を持つシダ植物も多い。また、大佐渡山系にはブナ林が広くあるが、越後と違いユキツバキを欠く。小佐渡にはブナは分布しない。
- ② 小佐渡にはクリハラン、コモチシダ、タキミシダ、マメツタ、アカガシ、トベラ、ビワ等、南方系の植物、特にシダ植物が多く分布する。また、ユキツバキ、オオシラヒゲソウ、オオコメツツジ等が大佐渡にはなく小佐渡に分布する。

(8) 越後のフォッサマグナ地溝帯(地滑り地帯)に分布を欠く植物

ヒロハヘビノボラズ、イワシモツケ、ソヨゴ、エゾイタヤ、ツゲ、ホナガクマヤナギ、ホタルサイコ、ユキクラヌカボ等は越後西南部のフォッサマグナ地溝帯に分布を欠くが、佐渡には分布する。しかし、オオイワウチワやウラジロイヤタはフォッサマグナ地溝帯にも佐渡にも分布を欠く。

(9) 越後では少ない帰化植物が多くある。ウマゴヤシ、ツルドクダミ、ヒメコバンソウ、オオマツヨイグサ、オナモミ等。

(10) 佐渡には分布するが越後では未確認の主な植物

ノコギリシダ：南方系、佐渡が北限。
コモチシダ：南方系、宮城県が北限。
クリハラン：南方系、佐渡が北限。
シキミ：南方系、宮城県が北限。
ヒメウス：南方系、佐渡が北限。
ムベ：南方系、山形県が北限。
アイノコキイチゴ：ナワシロイチゴとエビガライチゴの雑種。
コハマナス：ハマナスとノイバラの雑種。
エゾツルキンバイ：北方系、北海道・本州北部の海岸に分布。

ジャケツイバラ：南方系，宮城県・山形県が北限。

ハマナタマメ：南方系，漂着，山形県飛島が北限。

オオアカバナ：全国的に稀産，青森県・福島県等に分布(笹川 1996a)。

ヤマトグサ：南方系，佐渡が北限。

ウミミドリ：北方系，北海道・本州北部の海岸に分布。

ツルカコソウ：北方系，本州・南千島(色丹島)に分布。

ヤマトウバナ：南方系，佐渡が北限。

イワヨモギ：北方系，工事による移入。

キクタニギク：北方系，工事による移入。

シロバナタンポポ：南方系，佐渡には多く生育するが，江戸時代に相川の佐渡奉行所の薬草園に植えられたものが逸出したのだという(村川・伊藤 1995)。

ネジリカワツルモ：加茂湖が日本で唯一の確実な産地(笹川 1996b)。

サドアザミ：ナンブアザミの数多くある変種の一つ。

サドシオデ：シオデの生態型の一つ。

サドクルマユリ：鱗茎の鱗片に関節のないものというが，筆者はまだ見ていない。

その他：サドトベラ，サドシナノキ，サドトラノオ，サドブシ，サドテンナンショウ等が記録にあるが，今日では整理されて使われないことが多い。また，サドザサ，リョウツザサ，アイカワザサ等もあるが，タケ・ササ類は同定が困難なため，筆者はまだ勉強不足である。

3. 佐渡に分布を欠く植物

- (1) 低地の湿地・湖沼の植物で佐渡に分布を欠くものがある。ミズワラビ，イヌスギナ，サデクサ，ドクゼリ等。
- (2) 越後で低海拔地に普通の植物で佐渡に分布を欠くものがある。ツクバネ [北見(1963)，野田(1969)にあるが疑問]，イシミカワ，オオバボダイジュ [佐渡の植物刊行会・伊藤(1982, 1987)にあるが疑問]，テンニンソウ [佐渡の植物刊行会・伊藤(1984)にあるが疑問]，クルマバハグマ，アイズスゲ等。
- (3) 越後で分布の狭い植物で佐渡に分布を欠くものがある。オオバメギ，トウゴクミツバツツジ，レンプクソウ，フジアザミ等，他稀産種。
- (4) 多雪地の植物で佐渡に分布を欠くものがある。ユキグニカンアオイ，ホクリクネコノメソウ [野田(1969)にあるが疑問]，コシノチャルメルソウ，オクチョウジザクラ [路川他(1989)にあるが疑問]，コシジシモツケソウ，オクノフウリンウメモドキ，クロヅル，オオバキスミレ，オオイワウチワ，ユキグニミツバツツジ，エチゴルリソウ，オニシオガマ，ケナシヤブデマリ，ウゴツクバネウツギ [野田(1968)にあるが疑問]，コシノコバイモ，タマガワホトトギス [路川他(1988)にあるが疑問]，キンコウカ，カニツリノガリヤス，タテヤマスゲ等。
- (5) 多雪地で北限となる植物で佐渡に分布を欠くものがある。ナツツバキ，ミヤマフユイチゴ，ムラサキマユミ，シライツウ [野田(1969)にあるが疑問]，オオフジシダ，ミヤマノコギリシダ等。
- (6) 高山・亜高山の植物で佐渡に分布を欠くものがある。いわゆる高山植物(ハイマツ，ミヤマシオガマ等)。
- (7) 好石灰岩の植物で佐渡に分布を欠くものがある。イチョウシダ，クモノスダ，ツルデンダ，ヒメウツギ，マルバサンキライ等。
- (8) 特定の分類群の中で佐渡に分布を欠くものがある。キイチゴ属のミヤマフユイチゴ等，カエデ属のミツバカエデ，ヒトツバカエデ等，スノキ属のオオバスノキ [野田(1968)にあるが疑問] 等，ツツジ属のヤマツツジ，ユキグニミツバツツジ等，ア

ザミ属のサワアザミ、タチアザミ等。

- (9) その他。ノシランは南方系(関東以西に分布)であるが、粟島には分布するのに、佐渡、越後、その近隣地域にも分布しない。また、北方系のエゾオグルマは粟島が分布の南限で、佐渡にはない。

4. 考 察

新潟県全体の植物相はまだまとめられていないが、東北植物研究会・上野(1991)は変種以上の新潟県産の維管束植物として2470品を挙げている。佐渡に分布する維管束植物を1500品と見積もると、新潟県の植物の約60%が佐渡にも産することになる。ところが、佐渡の面積は約854km²なので、約12582km²の新潟県全体の7%程度しかない。しかも、日本海要素、北方系、南方系、関東系、高山・亜高山のもの、帰化植物等、様々な性質の植物が、海岸から海拔1000mを超える山地まで、多様な環境に適応して生育する。また、分布も、小佐渡に偏るもの、大佐渡に偏るもの、海岸沿いに偏るもの、越後になく隔離分布するもの、越後に少ないが佐渡には多い、越後に多いが佐渡に少ない等、様々である。総じていえば、佐渡の植物相は極めて多様性に富む。

このように多様であるにも拘わらず、佐渡の維管束植物に固有種はなく、固有のものはサダアザミのような比較的軽微な変異のものだけである。また、越後と分布を共通する植物が多く、その中にはコシノカンアオイのような全国的にみると分布の狭い種もある。大佐渡の高海拔地には高山・亜高山のものも多く生育する。佐渡に多い北方系の海浜植物は、北から海岸を伝って分布を広げてきたと考えられる。これらのことから、佐渡と本土はかつて陸続きであり、離島となってからも種の分化が生じない程度の時間しか経っていないと推測できる。

多雪環境によって分布に制限を受けるラショウモンカズラ型分布の植物(松田 1982)が佐渡に広くある。このことは、少雪環境が佐渡の植物相に影響を与えていることを示す。しかし、ハイイヌガヤなど多雪環境に適応する日本海要素の植物も佐渡に広く分布し、これと矛盾する。

越後に分布するが佐渡にない植物も多い。これは佐渡が離島となってから分布を広げ、海があるために佐渡へ渡れなかったものと推測できる。同じ日本海要素の植物でも、オクチョウジザクラは佐渡に分布しないが、オオバクロモジは広く分布し、ケアブラチャンは加茂湖畔の一カ所だけに分布する。多雪環境に適応し、越後では共に広く分布するこの3種にこのような相違があることは、佐渡の植物相の由来が複雑であることを示している。

神蔵・小林(1993)と本間嘉晴(1993)によると、佐渡が日本海から隆起して島になったのは第四紀のはじめ(約100万年前)であり、その後、氷河の消長によって海水面が現在よりも数m高い時期と、100m程度低い時期が繰り返されたが、本土との間の海は水深100m以上あるため、陸続きにはならなかったという。海岸沿いに生育する植物が海を渡ってきたことは考えられるが、高山・亜高山の植物までも海を越えたとは考え難い。

以上のようにつつまの合わないことが多く、佐渡の植物相の由来を探る試みは暗礁に乗り上げてしまう。

5. 文 献

- 藤原睦夫(1997) 秋田県植物分布図 秋田県環境と文化のむら協会, 五城目(秋田)
- 本間嘉晴(1993) 人類の上陸 佐渡博物館(編)図説佐渡島10-13 新潟交通, 新潟
- 本間健一郎(2002) 佐渡島の植物(羊歯・種子植物) 新潟県植物分布調査記録5 新潟植物資料室(積雪地域植物研究所), 新潟(新潟)
- 池上義信(1972) 粟島の植物 新潟県文化財調査年報11粟島:139-214 新潟県教育委員会
- 石川県地域植物研究会(1994) 石川県樹木分布図集 石川県林業試験所, 鶴来(石川)
- 石川の生物編集委員会(1990) 石川の生物 石川県高等学校教育研究会生物部会, 金沢
- 石沢 進(1981) 離島の植物1(1)佐渡ヶ島・粟島における日本海要素の植物 新潟県植物分布図集2:426-482 植物同好じねんじょ会, 新潟
- 石沢 進(1982) 離島の植物2(2)南方系及び関東系の植物の隔離分布 新潟県植物分布図集3:384-387 植物同好じねんじょ会, 新潟
- 石沢 進(1983) 離島の植物3(3)大佐渡・小佐渡のフロラの対比 新潟県植物分布図集4:432-440 植物同好じねんじょ会, 新潟
- 石沢 進(1984) 離島の植物4(4)日本列島産固有属植物の分布 新潟県植物分布図集5:461 植物同好じねんじょ会, 新潟
- 石沢 進(1985) 離島の植物5(5)離島の植物で県南部の山地と分布の共通する植物 新潟県植物分布図集6:427-431 植物同好じ

ねんじょ会, 新潟

- 石沢 進(1986) 離島の植物6(6)海浜植物の分布 (7)離島で日本海側の分布のほぼ限界となる植物 新潟県植物分布図集7:417-421 植物同好じねんじょ会, 新潟
- 石沢 進(1987) 離島の植物7(8)佐渡にあって, 越後のフォッサマグナ地溝帯に分布を欠く植物 (9)佐渡ヶ島におけるケアブラの分布 新潟県植物分布図集8:436-445 植物同好じねんじょ会, 新潟
- 石沢 進(1988) 離島の植物8(10)植物相からみた離島のブナ林 新潟県植物分布図集9:491-502 植物同好じねんじょ会, 新潟
- 石沢 進(1989) 離島の植物9(11)離島に分布を欠く植物 新潟県植物分布図集10:501-504 植物同好じねんじょ会, 新潟
- 石沢 進(1990) 離島の植物10(12)ユキツバキの分布圏で高比率に分布する種の離島における分布の欠如 新潟県植物分布図集11:88-90 植物同好じねんじょ会, 新潟
- 石沢 進(1991) 離島の植物11(13)越後で広域に分布し,離島での分布欠如 新潟県植物分布図集12:120-122 植物同好じねんじょ会, 新潟
- 石沢 進(1992) 離島の植物12(14)離島と対岸本土地域との植物相の比較 新潟県植物分布図集13:89-92 植物同好じねんじょ会, 新潟
- 石沢 進(1993) 離島の植物13(15)粟島と, 対岸の岩船宮堅八幡宮の植物相の比較 新潟県植物分布図集14:97-99 植物同好じねんじょ会, 新潟
- 石沢 進(1994) 離島の植物14(16)佐渡ヶ島における日本海要素の植物-対岸越後の弥彦連山のものととの比較 新潟県植物分布図集15:129-131 植物同好じねんじょ会, 新潟
- 石沢 進(1995) 離島の植物15(17)佐渡国見山と越後弥彦山:山頂部におけるラショウモンカズラ型分布の植物 新潟県植物分布図集16:111-112 植物同好じねんじょ会, 新潟
- 石沢 進(1996) ユキツバキを指標とした植物分布-新潟県における日本海要素の分布類型- 学術出版センター, 東京
- 伊藤 洋(1980) 新高等植物分類表 北隆館, 東京
- 角野康郎(1994) 日本水草図鑑 文一総合出版, 東京
- 北見秀夫(1963) 佐渡の植物 佐渡博物館研究報告5:50-133
- 小林滋雄・神蔵勝明(1993) 佐渡の生い立ち(地質) 佐渡博物館(編)図説佐渡島219-238 新潟交通, 新潟
- 牧野恭次(2000) 新潟県の羊歯植物誌(自費出版)
- 松田義徳(1981) 新潟県における「ラショウモンカズラ型」分布の植物 新潟県植物分布図集2:411-422
- 路川宗夫・木場英久・笠原一寿(1987) 筑波大学標本庫所蔵新潟県産植物標本目録Ⅰシダ植物 新潟県植物分布図集8:469-474
- 路川宗夫・堀内洋・木場英久(1988) 筑波大学標本庫所蔵新潟県産植物目録Ⅱ単子葉植物 新潟県植物分布図集9:476-480
- 路川宗夫・横山潤・堀内洋(1989) 筑波大学標本庫所蔵新潟県産植物標本目録Ⅲ双子葉植物 新潟県植物分布図集10:505-521 植物同好じねんじょ会, 新潟
- 村川博實・伊藤邦男(1995) 佐渡の花 春, 夏, 秋(写真集) 佐渡の植物刊行会・ドンデンの自然を考える会, 金井・両津(佐渡)
- 日本シダの会・倉田悟(編)・中池敏之(編)(1979-1997) 日本のシダ植物図鑑1-8 東京大学出版会, 東京
- 野田光蔵(1968, 1969, 1971) 越後の植物誌Ⅰ~Ⅳ 新潟大学理学部生物学教室植物分類形態学研究室
- 長田武正(1976) 原色日本帰化植物図鑑 保育社, 大阪
- 長田武正(1989) 日本イネ科植物図譜 平凡社, 東京
- 佐渡の植物刊行会・伊藤邦男(代表・編)(1982) 佐渡の植物1 南佐渡小木の植物 佐渡の植物刊行会, 金井(佐渡)
- 佐渡の植物刊行会・伊藤邦男(代表・編)(1984) 佐渡の植物2 佐渡植物ガイド 佐渡の植物刊行会, 金井(佐渡)
- 佐渡の植物刊行会・伊藤邦男(代表・編)(1987) 佐渡の植物3 佐渡植物民俗誌 佐渡の植物刊行会, 金井(佐渡)
- 佐渡の植物刊行会・伊藤邦男(代表・編)(1987) 佐渡の植物4 佐渡植物誌 佐渡の植物刊行会, 金井(佐渡)
- 佐渡の植物刊行会・伊藤邦男(代表・編)(1990) 佐渡の植物5 佐渡植物風土記 佐渡の植物刊行会, 金井(佐渡)
- 佐渡の植物刊行会・伊藤邦男(代表・編)(1990) 佐渡の植物6 佐渡植物歳時記 佐渡の植物刊行会, 金井(佐渡)
- 佐竹義輔・大井次三郎・北村四郎・亘理俊次・富成忠夫(編)日本の野生植物草本Ⅰ(1982), Ⅱ(1982), Ⅲ(1981) 平凡社, 東京
- 佐竹義輔・原寛・亘理俊次・富成忠夫(編)日本の野生植物木本Ⅰ(1989), Ⅱ(1989) 平凡社, 東京
- 笹川通博・牧野恭次・白崎 仁(1996) 新潟県佐渡相川高校保管標本目録(シダ植物) むかご9(3):1-15
- 笹川通博(1996a) 佐渡植物分布資料(4)オオアカバナの生育 新潟県植物分布図集17:74-76 植物同好じねんじょ会, 新潟

- 笹川通博(1996b) 佐渡植物分布資料(5)ネジリカワツルモの生育 新潟県植物分布図集17:131-132 植物同好じねんじょ会, 新潟
- 笹川通博(1998) 新潟県佐渡:相川高校保管植物標本目録3(維管束植物) むかご10(1):5-40 植物同好じねんじょ会, 新潟
- 笹川通博(2001) 新潟県佐渡における植物分布図集 暖温帯性常緑植物 新潟県植物分布調査記録4 新津植物資料室(積雪地域植物研究所), 新津(新潟)
- 笹川通博(2003) 新潟県佐渡における植物分布図集 日本海要素の植物 新潟県植物分布調査記録7 新津植物資料室(積雪地域植物研究所), 新津(新潟)
- 笹川通博(2004) 新潟県佐渡における植物分布図集 高山・深山の植物 新潟県植物分布調査記録8 新津植物資料室(積雪地域植物研究所), 新津(新潟)
- 植物同好じねんじょ会・池上義信(監)・石沢進(編)(1980-2000) 新潟県植物分布図集1-20 植物同好じねんじょ会, 新潟
- 鈴木貞夫(1996) 日本タケ科植物図鑑 聚海書林, 千葉
- 東北植物研究会・上野雄規(編)(1991) 北本州産高等植物チェックリスト 東北植物研究会, 白石(宮城)
- 結城嘉美(1992) 新版山形県の植物誌 新版山形県の植物誌刊行委員会, 山形

新潟県佐渡における植物分布図集 掲載種 (分類順)

(集* 1: 暖温帯性常緑植物, 2: 日本海要素の植物, 3: 高山・深山の植物, 4: 分布上特徴のある植物)

和 名	科 名	学 名	集*・No.	集*・ページ
マンネンズギ	ひかげのかずら科	<i>Lycopodium obscurum</i> L.	3・01	3・1
エゾノヒメクラマゴケ	いわひば科	<i>Selaginella helvetica</i> (L.) Link	3・02	3・3
ヒモカズラ	いわひば科	<i>Selaginella shakotanensis</i> (Franch. ex Takeda) Miyabe et Kudo	3・03	3・5
イワヒバ	いわひば科	<i>Selaginella tamariscina</i> (Beauv.) Spring	1・01	1・1
ウラジロ	うらじろ科	<i>Gleichenia japonica</i> Spr.	1・02	1・3
ウチワゴケ	こけしのぶ科	<i>Gonocormus saxifragoides</i> (Presl) v. d. Bosch	1・03	1・5
イワガネソウ	いのもとそう科	<i>Coniogramme japonica</i> (Thunb. ex Murray) Diels	1・04	1・7
フモトシダ	いのもとそう科	<i>Microlepia marginata</i> (Panzer) C. Chr.	1・05	1・13
タチシノブ	いのもとそう科	<i>Onychium japonicum</i> (Thunb. ex Murray) Kunze.	1・06	1・15
オオバノイノモトソウ	いのもとそう科	<i>Pteris cretica</i> L.	1・07	1・17
オオバノハチジョウシダ	いのもとそう科	<i>Pteris excelsa</i> Gaud.	1・08	1・21
イノモトソウ	いのもとそう科	<i>Pteris multifida</i> Poir.	1・09	1・23
オオキジノオ	きじのおしだ科	<i>Plagiogyria euphlebia</i> (Kunze) Mett.	1・10	1・25
キジノオシダ	きじのおしだ科	<i>Plagiogyria japonica</i> Nakai	1・11	1・27
ヤマソテツ	きじのおしだ科	<i>Plagiogyria matsumureana</i> (Makino) Makino	2・01	2・1
ヤマソテツ	きじのおしだ科	<i>Plagiogyria matsumureana</i> (Makino) Makino	3・04	3・7
シノブカグマ	おしだ科	<i>Arachniodes mutica</i> (Franch. et Savat.) Ohwi	3・05	3・11
オニカナワラビ	おしだ科	<i>Arachniodes simplicior</i> (Makino) Ohwi var. <i>major</i> (Tagawa) Ohwi	1・12	1・29
イッポンワラビ	おしだ科	<i>Cornopteris crenulatoserrulata</i> (Makino) Nakai	4・01	4・1
オニヤブソテツ	おしだ科	<i>Cyrtomium falcatum</i> (L. fil.) Presl	1・13	1・31
ヤブソテツ	おしだ科	<i>Cyrtomium fortunei</i> J. Sm.	1・14	1・35
ヤマヤブソテツ	おしだ科	<i>Cyrtomium fortunei</i> J. Sm. var. <i>clivicola</i> (Makino) Tagawa	1・15	1・39
ヒロハヤブソテツ	おしだ科	<i>Cyrtomium macrophyllum</i> (Makino) Tagawa	1・16	1・43
オニヒカゲワラビ	おしだ科	<i>Diplazium nipponicum</i> Tagawa	4・02	4・3
キョタキシダ	おしだ科	<i>Diplazium squanigerum</i> (Mett.) Matsum.	4・03	4・5
ノコギリシダ	おしだ科	<i>Diplazium wichurae</i> (Mett.) Diels	1・17	1・45
オオクジャクシダ	おしだ科	<i>Dryopteris dickinsii</i> (Franch. et Savat.) C. Chr.	1・18	1・47
シラネワラビ	おしだ科	<i>Dryopteris expansa</i> (Presl) Frasser-Jenkins et Jermy	3・06	3・13
オオバショリマ	おしだ科	<i>Lastrea quelpaertensis</i> (Christ) Copel.	2・02	2・5
オオバショリマ	おしだ科	<i>Lastrea quelpaertensis</i> (Christ) Copel.	3・07	3・15
イノデ	おしだ科	<i>Polystichum polyblepharum</i> (Roem. ex Kunze) Presl	1・19	1・49
イノデモドキ	おしだ科	<i>Polystichum tagawanum</i> Kurata	1・20	1・53
オオキヨズミシダ	おしだ科	<i>Polystichum tsus-simense</i> (Hook.) J. Sm. var. <i>mayebarae</i> (Tagawa) Kurata	1・21	1・55
ミヤマシシガシラ	ししがしら科	<i>Struthiopteris castanea</i> (Makino) Nakai	2・03	2・7
コモチシダ	ししがしら科	<i>Woodwardia orientalis</i> Sw.	1・22	1・57
コタニワタリ	ちゃせんしだ科	<i>Phyllitis scolopendrium</i> (L.) Newm.	2・04	2・9
ミツデウラボシ	うらぼし科	<i>Crypsinus hastatus</i> (Thunb. ex Murray) Copel.	1・23	1・59
マメツタ	うらぼし科	<i>Lemmaphyllum microphyllum</i> Presl	1・24	1・61

和 名	科 名	学 名	集*・No.	集*・ページ
ホテイシダ	うらぼし科	<i>Lepisorus annuifrons</i> (Makino) Ching	3・08	3・17
クリハラン	うらぼし科	<i>Neocheiropteris ensata</i> (Thunb.) Ching	1・25	1・63
オシャクジデンド	うらぼし科	<i>Polypodium fauriei</i> Christ	4・04	4・9
イワオモダカ	うらぼし科	<i>Pyrrosia hastata</i> (Thunb. ex Murray) Ching	1・26	1・65
ビロードシダ	うらぼし科	<i>Pyrrosia linearifolia</i> (Hook.) Ching	1・27	1・67
タキシダ	ししらん科	<i>Antrophyum obovatum</i> Bak.	1・28	1・69
キタゴヨウ	まつ科	<i>Pinus parviflora</i> Sieb. et Zucc. var. <i>pentaphylla</i> (Mayr) Henry	3・09	3・19
ネズ	ひのき科	<i>Juniperus rigida</i> Sieb. et Zucc.	1・29	1・71
ヒノキアスナロ	ひのき科	<i>Thuopsis dolabrata</i> Sieb. et Zucc. var. <i>hondai</i> Makino	3・10	3・21
ハイイヌガヤ	いぬがや科	<i>Cephalotaxus harringtonia</i> (Knight) K. Koch var. <i>nana</i> (Nakai) Rehder	2・05	2・13
イチイ	いちい科	<i>Taxus cuspidata</i> Sieb. et Zucc.	3・11	3・23
カヤ	いちい科	<i>Torreya nucifera</i> (L.) Sieb. et Zucc.	1・30	1・75
チャボガヤ	いちい科	<i>Torreya nucifera</i> (L.) Sieb. et Zucc. var. <i>radicans</i> Nakai	2・06	2・17
ミヤマカワラハンノキ	かばのき科	<i>Alnus fauriei</i> Lev. et Van't.	2・07	2・19
イヌシデ	かばのき科	<i>Carpinus tschonoskii</i> Maxim.	4・05	4・13
スタジイ	ぶな科	<i>Castanopsis sieboldii</i> (Makino) Hatusima ex Yamazaki et Mashiba	1・31	1・79
ブナ	ぶな科	<i>Fagus crenata</i> Bl.	3・12	3・25
アカガシ	ぶな科	<i>Quercus acuta</i> Thunb. ex Murray	1・32	1・83
ミヤマナラ	ぶな科	<i>Quercus crispula</i> Bl. var. <i>horikawae</i> H. Ohba	2・08	2・21
カシワ	ぶな科	<i>Quercus dentata</i> Thunb. ex Murray	4・06	4・17
ウラジロガシ	ぶな科	<i>Quercus salicina</i> Bl.	1・33	1・85
エゾエノキ	にれ科	<i>Celtis jessoensis</i> Koidz.	4・07	4・21
オヒョウ	にれ科	<i>Ulmus laciniata</i> (Trautv.) Mayr	3・13	3・27
イタビカズラ	くわ科	<i>Ficus nipponica</i> Franch. et Savat.	1・34	1・89
ミヤマイラクサ	いらくさ科	<i>Laportea macrostachya</i> (Maxim.) Ohwi	2・09	2・23
ケイタドリ	たで科	<i>Reynoutria japonica</i> Houtt. var. <i>uzensis</i> Honda	2・10	2・27
オオイタドリ	たで科	<i>Reynoutria sachalinensis</i> (Fr. Schm.) Nakai	2・11	2・31
ハマハコベ	なでしこ科	<i>Honkenya peploides</i> (L.) Ehrh. var. <i>major</i> Hook.	4・08	4・23
キタコブシ	もくれん科	<i>Magnolia praecocissima</i> Koidz. var. <i>borealis</i> (Sargent) Koidz.	2・12	2・35
タムシバ	もくれん科	<i>Magnolia salicifolia</i> (Sieb. et Zucc.) Maxim.	2・13	2・37
サネカズラ	まつぶさ科	<i>Kadsura japonica</i> (Thunb.) Dunal	1・35	1・93
シキミ	しきみ科	<i>Illicium anisatum</i> L.	1・36	1・95
ケアブラチャン	くすのき科	<i>Lindera praecox</i> (Sieb. et Zucc.) Bl. var. <i>pubescens</i> (Honda) Kitam.	2・14	2・41
オオバクロモジ	くすのき科	<i>Lindera umbellata</i> Thunb. var. <i>membranacea</i> (Maxim.) Momiyama	2・15	2・43
タブノキ	くすのき科	<i>Machilus thunbergii</i> Sieb. et Zucc.	1・37	1・97
シロダモ	くすのき科	<i>Neolitsea sericea</i> (Bl.) Koidz.	1・38	1・101
カツラ	かつら科	<i>Cercidiphyllum japonicum</i> Sieb. et Zucc.	3・14	3・29

和 名	科 名	学 名	集*・No.	集*・ページ
ヒメイチゲ	きんぼうげ科	<i>Anemone debilis</i> Fisch.	3・15	3・31
ヤマオダマキ	きんぼうげ科	<i>Aquilegia buergeriana</i> Sieb. et Zucc.	3・16	3・33
アズマシロカネソウ	きんぼうげ科	<i>Dichocarpum nipponicum</i> (Franch.) W. T. Wang et Hsiao	2・16	2・47
ウマノアシガタ	きんぼうげ科	<i>Ranunculus japonicus</i> Thunb.	4・09	4・25
ヒメウス	きんぼうげ科	<i>Semiaquilegia adoxoides</i> (DC.) Makino	4・10	4・31
ヒロハヘビノボラス	めぎ科	<i>Berberis amurensis</i> Rupr.	4・11	4・33
サンカヨウ	めぎ科	<i>Diphylleia grayi</i> Fr. Schm.	3・17	3・37
ムベ	あけび科	<i>Stauntonia hexaphylla</i> (Thunb.) Decaisne	1・39	1・105
コシノカンアオイ	うまのすずくさ科	<i>Heterotropa megacalyx</i> (F. Maek.) F. Maek.	2・17	2・49
シラネアオイ	しらねあおい科	<i>Glaucidium palmatum</i> Sieb. et Zucc.	2・18	2・51
ヤブツバキ	つばき科	<i>Camellia japonica</i> L.	1・40	1・107
ユキツバキ	つばき科	<i>Camellia japonica</i> L. var. <i>decumbens</i> Sugimoto	2・19	2・53
チャ	つばき科	<i>Camellia sinensis</i> (L.) O. Kuntze	1・41	1・113
ヒサカキ	つばき科	<i>Eurya japonica</i> Thunb.	1・42	1・115
ミヤマハタザオ	けし科	<i>Arabis lyrata</i> L. var. <i>kamtschatica</i> Fisch.	3・19	3・41
ミヤマキケマン	けし科	<i>Corydalis pallida</i> (Thunb.) Pers. var. <i>tenuis</i> Yatabe	4・12	4・37
オサバグサ	けし科	<i>Pteridophyllum racemosum</i> Sieb. et Zucc.	3・18	3・39
オオケタネツケバナ	あぶらな科	<i>Cardamine dentipetala</i> Matsum.	2・20	2・57
コンロンソウ	あぶらな科	<i>Cardamine leucantha</i> (Tausch) O. E. Schulz	4・13	4・41
マルバマンサク	まんさく科	<i>Hamamelis japonica</i> Sieb. et Zucc. var. <i>obtusata</i> Matsum.	2・21	2・59
チチツパベンケイソウ	べんけいそう科	<i>Hylotelephium sordidum</i> (Maxim.) H. Ohba	3・20	3・43
チシマネコノメソウ	ゆきのした科	<i>Chrysosplenium kamtschaticum</i> Fisch. ex Seringe	2・22	2・61
エゾアジサイ	ゆきのした科	<i>Hydrangea serrata</i> (Thunb. ex Murray) Ser. var. <i>megacarpa</i> (Ohwi) H. Ohba	2・23	2・65
オオシラヒゲソウ	ゆきのした科	<i>Parnassia foliosa</i> Hook. fil. et Thoms. var. <i>japonica</i> (Nakai) Ohwi	2・24	2・69
ウメバチソウ	ゆきのした科	<i>Parnassia palustris</i> L. var. <i>multisetata</i> Ledeb.	3・21	3・45
ズダヤクシュ	ゆきのした科	<i>Tiarella polyphylla</i> D. Don	3・22	3・47
トベラ	とべら科	<i>Pittosporum tobira</i> (Thunb. ex Murray) Aiton	1・43	1・119
ビワ	ばら科	<i>Eriobotrya japonica</i> (Thunb.) Lindl.	1・44	1・121
オニシモツケ	ばら科	<i>Filipendula kamtschatica</i> (Pall.) Maxim.	3・23	3・51
シロバナヘビイチゴ	ばら科	<i>Fragaria nipponica</i> Makino	3・24	3・53
イワキンバイ	ばら科	<i>Potentilla dickinsii</i> Franch. et Savat.	3・25	3・55
エチゴキジムシロ	ばら科	<i>Potentilla togasii</i> Ohwi	2・25	2・71
エチゴツルキジムシロ	ばら科	<i>Potentilla toyamensis</i> Naruhashi et T. Sato	2・26	2・73
イヌザクラ	ばら科	<i>Prunus buergeriana</i> Miq.	4・14	4・45
ヤマザクラ	ばら科	<i>Prunus jamasakura</i> Sieb. ex Koidz.	4・15	4・49
ミネザクラ	ばら科	<i>Prunus nipponica</i> Matsum.	3・26	3・57
オオヤマザクラ	ばら科	<i>Prunus sargentii</i> Rehder	3・27	3・59
シウリザクラ	ばら科	<i>Prunus ssiori</i> Fr. Schm.	3・28	3・63
マルバシャリンバイ	ばら科	<i>Raphiolepis indica</i> (L.) Lindl. ex Ker var. <i>umbellata</i> (Thunb. ex Murry) Ohashi	1・45	1・123
フユイチゴ	ばら科	<i>Rubus buergeri</i> Miq.	1・46	1・125
クサイチゴ	ばら科	<i>Rubus hirsutus</i> Thunb.	4・16	4・53

和 名	科 名	学 名	集*・No.	集*・ページ
コバノフユイチゴ	ばら科	<i>Rubus pectinellus</i> Maxim.	3・29	3・65
イワシモツケ	ばら科	<i>Spiraea nipponica</i> Maxim.	3・30	3・67
コキンバイ	ばら科	<i>Waldsteinia ternata</i> (Steph.) Fritsch	3・31	3・69
ジャケツイバラ	まめ科	<i>Caesalpinia decapetala</i> (Roth) Alst. var. <i>japonica</i> (Sieb. et Zucc.) Ohashi	4・17	4・55
エゾノレンリソウ	まめ科	<i>Lathyrus palustris</i> L. subsp. <i>pilosus</i> (Cham.) Hult.	4・18	4・57
シラキ	とうだいぐさ科	<i>Sapium japonicum</i> (Sieb. et Zucc.) Pax et K. Hoffm.	4・20	4・63
エゾユズリハ	とうだいぐさ科	<i>Daphniphyllum macropodum</i> Miq. var. <i>humile</i> (Maxim.) Rosenthal	2・27	2・75
ヤマアイ	とうだいぐさ科	<i>Mercurialis leiocarpa</i> Sieb. et Zucc.	4・19	4・59
コクサギ	みかん科	<i>Orixa japonica</i> Thunb.	4・21	4・67
ツルシキミ	みかん科	<i>Skimmia japonica</i> Thunb. var. <i>intermedia</i> Komatsu forma <i>repens</i> (Nakai) Hara	2・28	2・79
ヤマモミジ	かえで科	<i>Acer amoenum</i> Carr. var. <i>matsumurae</i> (Koidz.) Ogata	2・29	2・83
コミネカエデ	かえで科	<i>Acer micranthum</i> Sieb. et Zucc.	3・32	3・71
アカイタヤ	かえで科	<i>Acer mono</i> Maxim. var. <i>mayrii</i> (Schwerin) Sugimoto	2・30	2・87
ミネカエデ	かえで科	<i>Acer tschonoskii</i> Maxim.	3・33	3・73
ハイイヌツゲ	もちのき科	<i>Ilex crenata</i> Thunb. var. <i>paludosa</i> (Nakai) Hara	2・31	2・91
モチノキ	もちのき科	<i>Ilex integra</i> Thunb.	1・47	1・127
ヒメモチ	もちのき科	<i>Ilex leucoclada</i> (Maxim.) Makino	2・32	2・95
ソヨゴ	もちのき科	<i>Ilex pedunculosa</i> Miq.	1・48	1・131
ツルツゲ	もちのき科	<i>Ilex rugosa</i> Fr. Schm. var. <i>hondoensis</i> Yamazaki	3・34	3・75
アカミノイヌツゲ	もちのき科	<i>Ilex sugerokii</i> Maxim. var. <i>brevipedunculata</i> (Maxim.) S. Y. Hu	2・33	2・97
エゾツリバナ	つるうめもどき科	<i>Euonymus oxyphyllus</i> Miq. var. <i>magnus</i> Honda	2・34	2・99
サワダツ	つるうめもどき科	<i>Euonymus melananthus</i> Franch. et Savat.	3・35	3・77
ミツバウツギ	みつばうつき科	<i>Staphylea bumalda</i> (Thunb.) DC.	4・22	4・71
ツゲ	つげ科	<i>Buxus microphylla</i> Sieb. et Zucc. var. <i>japonica</i> (Muell. Arg. ex Miq.) Rehder et Wils.	1・49	1・135
フッキソウ	つげ科	<i>Pachysandra terminalis</i> Sieb. et Zucc.	4・23	4・75
ホナガクマヤナギ	くろうめもどき科	<i>Berchemia longeracemosa</i> Okuyama	2・35	2・103
エゾノクロウメモドキ	くろうめもどき科	<i>Rhamnus japonica</i> Maxim.	2・36	2・105
カラスシキミ	じんちょうげ科	<i>Daphne miyabeana</i> Makino	2・37	2・109
ナニワズ	じんちょうげ科	<i>Daphne pseudo-mezereum</i> A. Gray subsp. <i>jezoensis</i> (Maxim.) Hamaya	2・38	2・111
ツルグミ	ぐみ科	<i>Elaeagnus glabra</i> Thunb.	1・50	1・137
オオバグミ	ぐみ科	<i>Elaeagnus macrophylla</i> Thunb.	1・51	1・141
テリハタチツボスミレ	すみれ科	<i>Viola fauriana</i> W. Becker	2・39	2・115
イソスミレ	すみれ科	<i>Viola grayi</i> Franch. et Savat.	4・24	4・79
オオタチツボスミレ	すみれ科	<i>Viola kusanoana</i> Makino	2・40	2・117
ナガハシスミレ	すみれ科	<i>Viola rostrata</i> Pursh var. <i>japonica</i> (W. Becker et Boiss.) Ohwi	2・41	2・119
ミヤマスミレ	すみれ科	<i>Viola selkirkii</i> Pursh	3・36	3・81
スミレサイシン	すみれ科	<i>Viola vaginata</i> Maxim.	2・42	2・123

和 名	科 名	学 名	集*・No.	集*・ページ
キブシ〔無毛型〕	きぶし科	<i>Stachyurus praecox</i> Sieb. et Zucc.	2・43-2	2・131
ケキブシ	きぶし科	<i>Stachyurus praecox</i> Sieb. et Zucc. var. <i>leucotrichus</i> Hayashi	2・43-1	2・127
エゾミソハギ	みそはぎ科	<i>Lythrum salicaria</i> L.	4・25	4・81
ミヤマタニタデ	あかばな科	<i>Circaea alpina</i> L.	3・37	3・83
ウシタキソウ	あかばな科	<i>Circaea cordata</i> Royle	4・26	4・85
ヒメアカバナ	あかばな科	<i>Epilobium fauriei</i> Lev.	3・38	3・85
オオアカバナ	あかばな科	<i>Epilobium hirsutum</i> L. var. <i>villosum</i> Hausskn.	4・27	4・89
ヤマトグサ	やまとぐさ科	<i>Theligonum japonicum</i> Okubo et Makino	4・28	4・91
ヒメアオキ	みずき科	<i>Aucuba japonica</i> Thunb. var. <i>borealis</i> Miyabe et Kudo	2・44	2・135
ゴゼンタチバナ	みずき科	<i>Chamaepericlymenum canadense</i> (L.) Aschers. et Graebn.	3・39	3・87
クマノミズキ	みずき科	<i>Swida macrophylla</i> (Wall.) Sojak	4・29	4・95
ヤツデ	うこぎ科	<i>Fatsia japonica</i> (Thunb.) Decne. et Planch.	1・52	1・143
キツタ	うこぎ科	<i>Hedera rhombea</i> (Miq.) Bean	1・53	1・147
トウキ	せり科	<i>Angelica acutiloba</i> (Sieb. et Zucc.) Kitag.	3・40	3・89
ミチノクヨロイグサ	せり科	<i>Angelica sachalinensis</i> Maxim. var. <i>glabra</i> (Koidz.) Yamazaki	2・45	2・141
シャク	せり科	<i>Anthriscus aemula</i> Schischkin	4・30	4・99
ホタルサイコ	せり科	<i>Bupleurum longeradiatum</i> Turcz. subsp. <i>sachalinense</i> (Fr. Schm.) Kitag. var. <i>elatus</i> Kitag.	3・41	3・91
セントウソウ	せり科	<i>Chamaele decumbens</i> (Thunb.) Makino	4・31	4・101
セリモドキ	せり科	<i>Dystaenia ibukiensis</i> (Yabe) Kitag.	2・46	2・145
ハマイブキボウフウ	せり科	<i>Libanotis coreana</i> (Wolff) Kitag. forma <i>ugoensis</i> Kitag.	4・32	4・103
オオカサモチ	せり科	<i>Pleurospermum camtschaticum</i> Hoffm.	3・42	3・95
イブキゼリモドキ	せり科	<i>Tilingia holopetala</i> (Maxim.) Kitag.	3・43	3・97
イワカガミ	いわうめ科	<i>Schizocodon soldanelloides</i> Sieb. et Zucc.	4・33	4・107
マルバノイチヤクソウ	いちやくそう科	<i>Pyrola nephrophylla</i> (H. Andres) H. Andres	3・44	3・99
イワナシ	つつじ科	<i>Epigaea asiatica</i> Maxim.	2・47	2・149
ムラサキヤシオツツジ	つつじ科	<i>Rhododendron albrechtii</i> Maxim.	2・48	2・151
ハクサンシャクナゲ	つつじ科	<i>Rhododendron brachycarpum</i> G. Don	3・45	3・103
レンゲツツジ	つつじ科	<i>Rhododendron japonicum</i> (A. Gray) Suringar	4・34	4・111
オオコメツツジ	つつじ科	<i>Rhododendron tschonoskii</i> Maxim. var. <i>trinerve</i> (Franch. ex Boissier) Makino	2・49	2・153
ウスノキ	つつじ科	<i>Vaccinium hirtum</i> Thunb. var. <i>pubescens</i> (Koidz.) Yamazaki	2・50	2・155
カラタチバナ	やぶこうじ科	<i>Ardisia crispa</i> (Thunb.) DC.	1・54	1・151
ウミミドリ	さくらそう科	<i>Glaux maritima</i> L. var. <i>obtusifolia</i> Fern.	4・35	4・115
ギンレイカ	さくらそう科	<i>Lysimachia acroadenia</i> Maxim.	4・36	4・117
オオサクラソウ	さくらそう科	<i>Primula jesoana</i> Miq.	2・51	2・157
ハイハマボス	さくらそう科	<i>Samolus parviflorus</i> Rafin.	4・37	4・119
ハクウンボク	えごのき科	<i>Styrax obassia</i> Sieb. et Zucc.	3・46	3・105
サワフタギ	はいのき科	<i>Symplocos chinensis</i> (Lour.) Druce var. <i>leucocarpa</i> (Nakai) Ohwi forma <i>pilosa</i> (Nakai) Ohwi	4・38	4・121

和 名	科 名	学 名	集*・No.	集*・ページ
タンナサワフタギ	はいのき科	<i>Symplocos coreana</i> (Lev.) Ohwi	4・39	4・125
ハシドイ	もくせい科	<i>Syringa reticulata</i> (Bl.) Hara	3・47	3・107
アケボノソウ	りんどう科	<i>Swertia bimaculata</i> (Sieb. et Zucc.) Hook. et Thoms.	4・40	4・129
ミツガシワ	みつがしわ科	<i>Menyanthes trifoliata</i> L.	3・48	3・109
テイカカズラ	きょうちくとう科	<i>Trachelospermum asiaticum</i> (Sieb. et Zucc.) Nakai	1・55	1・153
クルマバソウ	あかね科	<i>Asperula odorata</i> L.	4・41	4・133
オオバノヨツバムグラ	あかね科	<i>Galium kamtschaticum</i> Steller var. <i>acutifolium</i> Hara	3・49	3・111
キクムグラ	あかね科	<i>Galium kikumugura</i> Ohwi	4・42	4・137
オオハシカグサ	あかね科	<i>Hedyotis lindleyana</i> Hook. var. <i>glabra</i> (Honda) Hara	2・52	2・159
ツルアリドオシ	あかね科	<i>Mitchella undulata</i> Sieb. et Zucc.	2・53	2・161
オオキヌタソウ	あかね科	<i>Rubia chinensis</i> Regel et Maack var. <i>glabrescens</i> (Nakai) Kitag.	3・50	3・115
ホタルカズラ	むらさき科	<i>Lithospermum zollingeri</i> DC.	4・43	4・141
ハマベンケイソウ	むらさき科	<i>Mertensia maritima</i> (L.) S.F.Gray subsp. <i>asiatica</i> Takeda	4・44	4・143
コシジタビラコ	むらさき科	<i>Trigonotis brevipes</i> (Maxim.) Maxim. var. <i>coronata</i> (Ohwi) Ohwi	2・54	2・165
カリガネソウ	くまつづら科	<i>Caryopteris divaricata</i> (Sieb. et Zucc.) Maxim.	3・51	3・117
ハマゴウ	くまつづら科	<i>Vitex rotundifolia</i> L. fil.	4・45	4・145
ニシキゴロモ	しそ科	<i>Ajuga yezoensis</i> Maxim.	2・55	2・167
ミヤマククルマバナ	しそ科	<i>Clinopodium macranthum</i> (Makino) Hara	3・52	3・119
ヤマトウバナ	しそ科	<i>Clinopodium multicaule</i> (Maxim.) Q.Kuntze	4・46	4・147
オドリコソウ	しそ科	<i>Lamium album</i> L. var. <i>barbatum</i> (Sieb. et Zucc.) Franch. et Savat.	4・47	4・151
メハジキ	しそ科	<i>Leonurus japonicus</i> Houtt.	4・48	4・155
エゾシロネ	しそ科	<i>Lycopus uniflorus</i> Michx.	3・53	3・121
ヒキオコシ	しそ科	<i>Rabdosia japonica</i> (Burm.) Hara	4・49	4・157
デワノタツナミソウ	しそ科	<i>Scutellaria muramatsui</i> Hara	2・56	2・171
ナミキソウ	しそ科	<i>Scutellaria strigillosa</i> Hemsl.	4・50	4・161
イブキジャコウソウ	しそ科	<i>Thymus serpyllum</i> L. subsp. <i>quinquecostatus</i> (Celak.) Kitam.	3・54	3・123
ハダカホオズキ	なす科	<i>Tubocapsicum anomalum</i> (Franch. et Savat.) Makino	4・51	4・163
ミヤマコゴメグサ	ごまのはぐさ科	<i>Euphrasia insignis</i> Wettst.	3・55	3・125
シオガマギク	ごまのはぐさ科	<i>Pedicularis resupinata</i> L. var. <i>oppositifolia</i> Miq.	3・56	3・127
エチゴトラノオ	ごまのはぐさ科	<i>Pseudolysimachion kiusianum</i> (Furumi) Yamazaki subsp. <i>maritimum</i> (Nakai) Yamazaki	2・57	2・175
エゾヒナノウスツボ	ごまのはぐさ科	<i>Scrophularia grayana</i> Maxim.	4・52	4・165
オオヒナノウスツボ	ごまのはぐさ科	<i>Scrophularia kakudensis</i> Franch.	4・53	4・169
エゾオオバコ	おおばこ科	<i>Plantago camtschatica</i> Cham.	2・58	2・179
トウオオバコ	おおばこ科	<i>Plantago major</i> L. var. <i>japonica</i> (Franch. et Savat.) Miyabe	4・54	4・171
キンギンボク	すいかずら科	<i>Lonicera morrowii</i> A.Gray	2・59	2・181
アラゲヒョウタンボク	すいかずら科	<i>Lonicera strophophora</i> Franch.	4・55	4・175
オオニワトコ	すいかずら科	<i>Sambucus racemosa</i> L. subsp. <i>sieboldiana</i> (Miq.) Hara var. <i>major</i> (Nakai) Murata	2・60	2・185

和 名	科 名	学 名	集*・No.	集*・ページ
マルバゴマキ	すいかずら科	<i>Viburnum sieboldii</i> Miq. var. <i>obovatifolium</i> (Yanagita) Sugimoto	2・61	2・189
タニウツギ	すいかずら科	<i>Weigela hortensis</i> (Sieb. et Zucc.) K. Koch	2・62	2・193
マルバキンレイカ	おみなえし科	<i>Patrinia gibbosa</i> Maxim.	3・57	3・129
ツルカノコソウ	おみなえし科	<i>Valeriana flaccidissima</i> Maxim.	4・56	4・179
タカネマツムシソウ	まつむしそう科	<i>Scabiosa japonica</i> Miq. var. <i>alpina</i> Takeda	3・58	3・133
キッコウハグマ	きく科	<i>Ainsliaea apiculata</i> Sch. Bip.	1・56	1・157
ヤマハハコ	きく科	<i>Anaphalis margaritacea</i> (L.) Benth. et Hook. fil.	3・59	3・135
チョウジギク	きく科	<i>Arnica mallatopus</i> (Franch. et Savat.) Makino	2・63	2・197
ヒトツバヨモギ	きく科	<i>Artemisia monophylla</i> Kitam.	2・64	2・199
イヌドウナ	きく科	<i>Cacalia hastata</i> L. subsp. <i>orientalis</i> Kitam. var. <i>tanakae</i> (Franch. et Savat.) Kitam.	2・65	2・201
オオカニコウモリ	きく科	<i>Cacalia nikomontana</i> Matsum.	2・66	2・205
アズマギク	きく科	<i>Erigeron thunbergii</i> A. Gray	3・60	3・137
ツワブキ	きく科	<i>Farfugium japonicum</i> (L. fil.) Kitam.	1・57	1・161
ムラサキニガナ	きく科	<i>Lactuca sororia</i> Miq.	4・57	4・181
フクオウソウ	きく科	<i>Prenanthes acerifolia</i> (Maxim.) Matsum.	3・61	3・139
ヒメヒゴタイ	きく科	<i>Saussurea pulchella</i> Fischer	4・58	4・185
サワギク	きく科	<i>Senecio nikoensis</i> Miq.	3・62	3・143
ハチジョウナ	きく科	<i>Sonchus brachyotus</i> DC.	4・59	4・187
ヒメニラ	ゆり科	<i>Allium monanthum</i> Maxim.	4・60	4・189
ギョウジャニンニク	ゆり科	<i>Allium victorialis</i> L. subsp. <i>platyphyllum</i> Hulten	3・63	3・145
アマナ	ゆり科	<i>Amana edulis</i> (Miq.) Honda	4・61	4・191
キジカクシ	ゆり科	<i>Asparagus schoberioides</i> Kunth	4・62	4・195
ツバメオモト	ゆり科	<i>Clintonia udensis</i> Trautv. et Mey.	3・64	3・149
キバナノアマナ	ゆり科	<i>Gagea lutea</i> (L.) Ker-Gawl.	4・63	4・199
クルマユリ	ゆり科	<i>Lilium medeoloides</i> A. Gray	3・65	3・151
ヒメヤブラン	ゆり科	<i>Liriope minor</i> (Maxim.) Makino	1・58	1・163
ヤブラン	ゆり科	<i>Liriope platyphylla</i> Wang et Tang	1・59	1・165
マイヅルソウ	ゆり科	<i>Maianthemum dilatatum</i> (Wood) Nels. et Machr.	3・66	3・155
ジャノヒゲ	ゆり科	<i>Ophiopogon japonicus</i> (L. fil.) Ker-Gawl.	1・60	1・169
ナガバジャノヒゲ	ゆり科	<i>Ophiopogon japonicus</i> (L. fil.) Ker-Gawl. var. <i>umbrosus</i> Maxim.	1・61	1・173
オモト	ゆり科	<i>Rohdea japonica</i> (Thunb.) Roth	1・62	1・177
ユキザサ	ゆり科	<i>Smilacina japonica</i> A. Gray	3・67	3・157
タケシマラン	ゆり科	<i>Streptopus streptopoides</i> (Ledeb.) Frye et Rigg var. <i>japonicus</i> (Maxim.) Fassett	3・68	3・159
バイケイソウ	ゆり科	<i>Veratrum album</i> L. subsp. <i>oxysepalum</i> Hulten	3・69	3・161
キツネノカミソリ	ひがんばん科	<i>Lycoris sanguinea</i> Maxim.	4・64	4・201
ミヤマヌカボ	いね科	<i>Agrostis flaccida</i> Hack.	3・72	3・167
ユキクラヌカボ	いね科	<i>Agrostis hideoi</i> Ohwi	2・67	2・209
ヒゲノガリヤス	いね科	<i>Calamagrostis longiseta</i> Hack.	3・70	3・163
チョウセンガリヤス	いね科	<i>Cleistogenes hackelii</i> (Honda) Honda	4・65	4・205
コメススキ	いね科	<i>Deschampsia flexuosa</i> (L.) Nees	3・71	3・165

和 名	科 名	学 名	集*・No.	集*・ページ
カモノハシ	いね科	<i>Ischaemum aristatum</i> L. var. <i>glaucum</i> (Honda) T. Koyama	4・66	4・207
コメガヤ	いね科	<i>Melica nutans</i> L.	4・67	4・209
アイヌソモソモ	いね科	<i>Poa fauriei</i> Hack.	2・68	2・211
ヤダケ	いね科	<i>Pseudosasa japonica</i> (Sieb. et Zucc. ex Steud.) Makino	1・63	1・181
チシマザサ	いね科	<i>Sasa kurilensis</i> (Rupr.) Makino et Shibata	2・70	2・217
オオバザサ	いね科	<i>Sasa megalophylla</i> Makino et Uchida	2・71	2・219
チマキザサ	いね科	<i>Sasa palmata</i> (Marliac) Nakai	2・72	2・221
ミヤマアブラスキ	いね科	<i>Spodiopogon depauperatus</i> Hack.	2・69	2・213
セキショウ	さといも科	<i>Acorus gramineus</i> Soland	4・68	4・213
ヒロハテンナンショウ	さといも科	<i>Arisaema amurense</i> Maxim. subsp. <i>robustum</i> (Engler) Ohashi et J. Murata	2・73	2・223
ウラシマソウ	さといも科	<i>Arisaema thunbergii</i> Bl. subsp. <i>urashima</i> (Hara) Ohashi et J. Murata	4・69	4・217
ミズバショウ	さといも科	<i>Lysichiton camtschaticense</i> (L.) Schott	2・74	2・227
ザゼンソウ	さといも科	<i>Symplocarpus foetidus</i> Nutt. var. <i>latissimus</i> (Makino) Hara	3・73	3・169
エナシヒゴクサ	かやつりぐさ科	<i>Carex aphanolepis</i> Franch. et Savat.	4・70	4・221
ミヤマジュズスゲ	かやつりぐさ科	<i>Carex dissitiflora</i> Franch.	3・74	3・171
ミヤマカンスゲ	かやつりぐさ科	<i>Carex dolichostachya</i> Hayata var. <i>glaberrima</i> (Ohwi) T. Koyama	4・71	4・223
ヒロバスゲ	かやつりぐさ科	<i>Carex insanae</i> Koidz.	2・75	2・229
ナキリスゲ	かやつりぐさ科	<i>Carex lenta</i> D. Don	1・64	1・185
タヌキラン	かやつりぐさ科	<i>Carex podogyna</i> Franch. et Savat.	2・76	2・233
サドスゲ	かやつりぐさ科	<i>Carex sadoensis</i> Franch.	4・72	4・227
サギスゲ	かやつりぐさ科	<i>Eriophorum gracile</i> Koch	3・75	3・173
サイハイラン	らん科	<i>Cremastra appendiculata</i> (D. Don) Makino	4・73	4・229
トケンラン	らん科	<i>Cremastra unguiculata</i> (Finet) Finet	4・74	4・233
コイチヨウラン	らん科	<i>Ephippianthus schmidtii</i> Reichb. fil.	3・76	3・175
コケイラン	らん科	<i>Oreorchis patens</i> (Lindl.) Lindl.	4・75	4・237
ジンバイソウ	らん科	<i>Platanthera florenti</i> Franch. et Savat.	3・77	3・177
キソチドリ	らん科	<i>Platanthera ophrydioides</i> Fr. Schm.	3・78	3・179

新潟県佐渡における植物分布図集 掲載種 (各集毎 分類順)

(集* 1: 暖温帯性常緑植物, 2: 日本海要素の植物, 3: 高山・深山の植物, 4: 分布上特徴のある植物)

和 名	科 名	学 名	集*・No.	集*・ページ
イワヒバ	いわひば科	<i>Selaginella tamariscina</i> (Beauv.) Spring	1・01	1・1
ウラジロ	うらじろ科	<i>Gleichenia japonica</i> Spr.	1・02	1・3
ウチワゴケ	こけしのぶ科	<i>Gonocormus saxifragoides</i> (Presl) v. d. Bosch	1・03	1・5
イワガネソウ	いのもとそう科	<i>Coniogramme japonica</i> (Thunb. ex Murray) Diels	1・04	1・7
フモトシダ	いのもとそう科	<i>Microlepia marginata</i> (Panzer) C. Chr.	1・05	1・13
タチシノブ	いのもとそう科	<i>Onychium japonicum</i> (Thunb. ex Murray) Kunze.	1・06	1・15
オオバノイノモトソウ	いのもとそう科	<i>Pteris cretica</i> L.	1・07	1・17
オオバノハチジョウシダ	いのもとそう科	<i>Pteris excelsa</i> Gaud.	1・08	1・21
イノモトソウ	いのもとそう科	<i>Pteris multifida</i> Poir.	1・09	1・23
オオキジノオ	きじのおしだ科	<i>Plagiogyria euphlebia</i> (Kunze) Mett.	1・10	1・25
キジノオシダ	きじのおしだ科	<i>Plagiogyria japonica</i> Nakai	1・11	1・27
オニカナワラビ	おしだ科	<i>Arachniodes simplicior</i> (Makino) Ohwi var. <i>major</i> (Tagawa) Ohwi	1・12	1・29
オニヤブソテツ	おしだ科	<i>Cyrtomium falcatum</i> (L. fil.) Presl	1・13	1・31
ヤブソテツ	おしだ科	<i>Cyrtomium fortunei</i> J. Sm.	1・14	1・35
ヤマヤブソテツ	おしだ科	<i>Cyrtomium fortunei</i> J. Sm. var. <i>clivicola</i> (Makino) Tagawa	1・15	1・39
ヒロハヤブソテツ	おしだ科	<i>Cyrtomium macrophyllum</i> (Makino) Tagawa	1・16	1・43
ノコギリシダ	おしだ科	<i>Diplazium wichurae</i> (Mett.) Diels	1・17	1・45
オオクジャクシダ	おしだ科	<i>Dryopteris dickinsii</i> (Franch. et Savat.) C. Chr.	1・18	1・47
イノデ	おしだ科	<i>Polystichum polyblepharum</i> (Roem. ex Kunze) Presl	1・19	1・49
イノデモドキ	おしだ科	<i>Polystichum tagawanum</i> Kurata	1・20	1・53
オオキヨズミシダ	おしだ科	<i>Polystichum tsus-simense</i> (Hook.) J. Sm. var. <i>mayebarae</i> (Tagawa) Kurata	1・21	1・55
コモチシダ	ししがしら科	<i>Woodwardia orientalis</i> Sw.	1・22	1・57
ミツデウラボシ	うらぼし科	<i>Crypsinus hastatus</i> (Thunb. ex Murray) Copel.	1・23	1・59
マメツタ	うらぼし科	<i>Lemmaphyllum microphyllum</i> Presl	1・24	1・61
クリハラン	うらぼし科	<i>Neocheiropteris ensata</i> (Thunb.) Ching	1・25	1・63
イワオモダカ	うらぼし科	<i>Pyrrosia hastata</i> (Thunb. ex Murray) Ching	1・26	1・65
ビロードシダ	うらぼし科	<i>Pyrrosia linearifolia</i> (Hook.) Ching	1・27	1・67
タキミシダ	ししらん科	<i>Antrophyum obovatum</i> Bak.	1・28	1・69
ネズ	ひのき科	<i>Juniperus rigida</i> Sieb. et Zucc.	1・29	1・71
カヤ	いちい科	<i>Torreya nucifera</i> (L.) Sieb. et Zucc.	1・30	1・75
スダジイ	ぶな科	<i>Castanopsis sieboldii</i> (Makino) Hatusima ex Yamazaki et Mashiba	1・31	1・79
アカガシ	ぶな科	<i>Quercus acuta</i> Thunb. ex Murray	1・32	1・83
ウラジログシ	ぶな科	<i>Quercus salicina</i> Bl.	1・33	1・85
イタビカズラ	くわ科	<i>Ficus nipponica</i> Franch. et Savat.	1・34	1・89
サネカズラ	まつぶさ科	<i>Kadsura japonica</i> (Thunb.) Dunal	1・35	1・93
シキミ	しきみ科	<i>Illicium anisatum</i> L.	1・36	1・95
タブノキ	くすのき科	<i>Machilus thunbergii</i> Sieb. et Zucc.	1・37	1・97
シロダモ	くすのき科	<i>Neolitsea sericea</i> (Bl.) Koidz.	1・38	1・101

和 名	科 名	学 名	集*・No.	集*・ページ
ムベ	あけび科	<i>Stauntonia hexaphylla</i> (Thunb.) Decaisne	1・39	1・105
ヤブツバキ	つばき科	<i>Camellia japonica</i> L.	1・40	1・107
チャ	つばき科	<i>Camellia sinensis</i> (L.) O.Kuntze	1・41	1・113
ヒサカキ	つばき科	<i>Eurya japonica</i> Thunb.	1・42	1・115
トベラ	とべら科	<i>Pittosporum tobira</i> (Thunb. ex Murray) Aiton	1・43	1・119
ビワ	ばら科	<i>Eriobotrya japonica</i> (Thunb.) Lindl.	1・44	1・121
マルバシャリンバイ	ばら科	<i>Raphiolepis indica</i> (L.) Lindl. ex Ker var. <i>umbellata</i> (Thunb. ex Murry) Ohashi	1・45	1・123
フユイチゴ	ばら科	<i>Rubus buergeri</i> Miq.	1・46	1・125
モチノキ	もちのき科	<i>Ilex integra</i> Thunb.	1・47	1・127
ソヨゴ	もちのき科	<i>Ilex pedunculosa</i> Miq.	1・48	1・131
ツゲ	つげ科	<i>Buxus microphylla</i> Sieb. et Zucc. var. <i>japonica</i> (Muell. Arg. ex Miq.) Rehder et Wils.	1・49	1・135
ツルグミ	ぐみ科	<i>Elaeagnus glabra</i> Thunb.	1・50	1・137
オオバグミ	ぐみ科	<i>Elaeagnus macrophylla</i> Thunb.	1・51	1・141
ヤツデ	うこぎ科	<i>Fatsia japonica</i> (Thunb.) Decne. et Planch.	1・52	1・143
キツタ	うこぎ科	<i>Hedera rhombea</i> (Miq.) Bean	1・53	1・147
カラタチバナ	やぶこうじ科	<i>Ardisia crispa</i> (Thunb.) DC.	1・54	1・151
テイカカズラ	きょうちくとう科	<i>Trachelospermum asiaticum</i> (Sieb. et Zucc.) Nakai	1・55	1・153
キッコウハグマ	きく科	<i>Ainsliaea apiculata</i> Sch. Bip.	1・56	1・157
ツブキ	きく科	<i>Farfugium japonicum</i> (L. fil.) Kitam.	1・57	1・161
ヒメヤブラン	ゆり科	<i>Liriope minor</i> (Maxim.) Makino	1・58	1・163
ヤブラン	ゆり科	<i>Liriope platyphylla</i> Wang et Tang	1・59	1・165
ジャノヒゲ	ゆり科	<i>Ophiopogon japonicus</i> (L. fil.) Ker-Gawl.	1・60	1・169
ナガバジャノヒゲ	ゆり科	<i>Ophiopogon japonicus</i> (L. fil.) Ker-Gawl. var. <i>umbrosus</i> Maxim.	1・61	1・173
オモト	ゆり科	<i>Rohdea japonica</i> (Thunb.) Roth	1・62	1・177
ヤダケ	いね科	<i>Pseudosasa japonica</i> (Sieb. et Zucc. ex Steud.) Makino	1・63	1・181
ナキリスゲ	かやつりぐさ科	<i>Carex lenta</i> D. Don	1・64	1・185
ヤマソテツ	きじのおしだ科	<i>Plagiogyria matsumureana</i> (Makino) Makino	2・01	2・1
オオバショリマ	おしだ科	<i>Lastrea quelpaertensis</i> (Christ) Copel.	2・02	2・5
ミヤマシシガシラ	しがしら科	<i>Struthiopteris castanea</i> (Makino) Nakai	2・03	2・7
コタニワタリ	ちゃせんしだ科	<i>Phyllitis scolopendrium</i> (L.) Newm.	2・04	2・9
ハイイヌガヤ	いぬがや科	<i>Cephalotaxus harringtonia</i> (Knight) K. Koch var. <i>nana</i> (Nakai) Rehder	2・05	2・13
チャボガヤ	いちい科	<i>Torreya nucifera</i> (L.) Sieb. et Zucc. var. <i>radicans</i> Nakai	2・06	2・17
ミヤマカワラハンノキ	かばのき科	<i>Alnus fauriei</i> Lev. et Van't.	2・07	2・19
ミヤマナラ	ぶな科	<i>Quercus crispula</i> Bl. var. <i>horikawae</i> H. Ohba	2・08	2・21
ミヤマイラクサ	いらくさ科	<i>Laportea macrostachya</i> (Maxim.) Ohwi	2・09	2・23
ケイタドリ	たで科	<i>Reynoutria japonica</i> Houtt. var. <i>uzensis</i> Honda	2・10	2・27
オオイタドリ	たで科	<i>Reynoutria sachalinensis</i> (Fr. Schm.) Nakai	2・11	2・31
キタコブシ	もくれん科	<i>Magnolia praecocissima</i> Koidz. var. <i>borealis</i> (Sargent) Koidz.	2・12	2・35

和 名	科 名	学 名	集*・No.	集*・ページ
タムシバ	もくれん科	<i>Magnolia salicifolia</i> (Sieb. et Zucc.) Maxim.	2・13	2・37
ケアブラチャン	くすのき科	<i>Lindera praecox</i> (Sieb. et Zucc.) Bl. var. <i>pubescens</i> (Honda) Kitam.	2・14	2・41
オオバクロモジ	くすのき科	<i>Lindera umbellata</i> Thunb. var. <i>membranacea</i> (Maxim.) Momiyama	2・15	2・43
アズマシロカネソウ	きんぼうげ科	<i>Dichocarpum nipponicum</i> (Franch.) W.T. Wang et Hsiao	2・16	2・47
コシノカンアオイ	うまのすずくさ科	<i>Heterotropa megacalyx</i> (F. Maek.) F. Maek.	2・17	2・49
シラネアオイ	しらねあおい科	<i>Glaucidium palmatum</i> Sieb. et Zucc.	2・18	2・51
ユキツバキ	つばき科	<i>Camellia japonica</i> L. var. <i>decumbens</i> Sugimoto	2・19	2・53
オオケタネツケバナ	あぶらな科	<i>Cardamine dentipetala</i> Matsum.	2・20	2・57
マルバマンサク	まんさく科	<i>Hamamelis japonica</i> Sieb. et Zucc. var. <i>obtusata</i> Matsum.	2・21	2・59
チシマネコノメソウ	ゆきのした科	<i>Chrysosplenium kamtschaticum</i> Fisch. ex Seringe	2・22	2・61
エゾアジサイ	ゆきのした科	<i>Hydrangea serrata</i> (Thunb. ex Murray) Ser. var. <i>megacarpa</i> (Ohwi) H. Ohba	2・23	2・65
オオシラヒゲソウ	ゆきのした科	<i>Parnassia foliosa</i> Hook. fil. et Thoms. var. <i>japonica</i> (Nakai) Ohwi	2・24	2・69
エチゴキジムシロ	ばら科	<i>Potentilla togasii</i> Ohwi	2・25	2・71
エチゴツルキジムシロ	ばら科	<i>Potentilla toyamensis</i> Naruhashi et T. Sato	2・26	2・73
エゾユズリハ	とうだいぐさ科	<i>Daphniphyllum macropodum</i> Miq. var. <i>humile</i> (Maxim.) Rosenthal	2・27	2・75
ツルシキミ	みかん科	<i>Skimmia japonica</i> Thunb. var. <i>intermedia</i> Komatsu forma <i>repens</i> (Nakai) Hara	2・28	2・79
ヤマモミジ	かえで科	<i>Acer amoenum</i> Carr. var. <i>matsumurae</i> (Koidz.) Ogata	2・29	2・83
アカイタヤ	かえで科	<i>Acer mono</i> Maxim. var. <i>mayrii</i> (Schwerin) Sugimoto	2・30	2・87
ハイイヌツゲ	もちのき科	<i>Ilex crenata</i> Thunb. var. <i>paludosa</i> (Nakai) Hara	2・31	2・91
ヒメモチ	もちのき科	<i>Ilex leucoclada</i> (Maxim.) Makino	2・32	2・95
アカミノイヌツゲ	もちのき科	<i>Ilex sugerokii</i> Maxim. var. <i>brevipedunculata</i> (Maxim.) S. Y. Hu	2・33	2・97
エゾツリバナ	つるうめもどき科	<i>Euonymus oxyphyllus</i> Miq. var. <i>magnus</i> Honda	2・34	2・99
ホナガクマヤナギ	くろうめもどき科	<i>Berchemia longeracemosa</i> Okuyama	2・35	2・103
エゾノクロウメモドキ	くろうめもどき科	<i>Rhamnus japonica</i> Maxim.	2・36	2・105
カラスシキミ	じんちょうげ科	<i>Daphne miyabeana</i> Makino	2・37	2・109
ナニワズ	じんちょうげ科	<i>Daphne pseudo-mezereum</i> A. Gray subsp. <i>jezoensis</i> (Maxim.) Hamaya	2・38	2・111
テリハタチツボスミレ	すみれ科	<i>Viola fauriana</i> W. Becker	2・39	2・115
オオタチツボスミレ	すみれ科	<i>Viola kusanoana</i> Makino	2・40	2・117
ナガハシスミレ	すみれ科	<i>Viola rostrata</i> Pursh var. <i>japonica</i> (W. Becker et Boiss.) Ohwi	2・41	2・119
スミレサイシン	すみれ科	<i>Viola vaginata</i> Maxim.	2・42	2・123
ケキブシ	きぶし科	<i>Stachyurus praecox</i> Sieb. et Zucc. var. <i>leucotrichus</i> Hayashi	2・43-1	2・127
キブシ〔無毛型〕	きぶし科	<i>Stachyurus praecox</i> Sieb. et Zucc.	2・43-2	2・131
ヒメアオキ	みずき科	<i>Aucuba japonica</i> Thunb. var. <i>borealis</i> Miyabe et Kudo	2・44	2・135

和 名	科 名	学 名	集*・No.	集*・ページ
ミチノクヨロイグサ	せり科	<i>Angelica sachalinensis</i> Maxim. var. <i>glabra</i> (Koidz.) Yamazaki	2・45	2・141
セリモドキ	せり科	<i>Dystaenia ibukiensis</i> (Yabe) Kitag.	2・46	2・145
イワナシ	つつじ科	<i>Epigaea asiatica</i> Maxim.	2・47	2・149
ムラサキヤシオツツジ	つつじ科	<i>Rhododendron albrechtii</i> Maxim.	2・48	2・151
オオコメツツジ	つつじ科	<i>Rhododendron tschonoskii</i> Maxim. var. <i>trinerve</i> (Franch. ex Boissier) Makino	2・49	2・153
ウスノキ	つつじ科	<i>Vaccinium hirtum</i> Thunb. var. <i>pubescens</i> (Koidz.) Yamazaki	2・50	2・155
オオサクラソウ	さくらそう科	<i>Primula jesoana</i> Miq.	2・51	2・157
オオハシカグサ	あかね科	<i>Hedyotis lindleyana</i> Hook. var. <i>glabra</i> (Honda) Hara	2・52	2・159
ツルアリドオシ	あかね科	<i>Mitchella undulata</i> Sieb. et Zucc.	2・53	2・161
コシジタビラコ	むらさき科	<i>Trigonotis brevipes</i> (Maxim.) Maxim. var. <i>coronata</i> (Ohwi) Ohwi	2・54	2・165
ニシキゴロモ	しそ科	<i>Ajuga yezoensis</i> Maxim.	2・55	2・167
デワノタツナミソウ	しそ科	<i>Scutellaria muramatsui</i> Hara	2・56	2・171
エチゴトラノオ	ごまのはぐさ科	<i>Pseudolysimachion kiusianum</i> (Furumi) Yamazaki subsp. <i>maritimum</i> (Nakai) Yamazaki	2・57	2・175
エゾオオバコ	おおばこ科	<i>Plantago camtschatica</i> Cham.	2・58	2・179
キンギンボク	すいかずら科	<i>Lonicera morrowii</i> A. Gray	2・59	2・181
オオニワトコ	すいかずら科	<i>Sambucus racemosa</i> L. subsp. <i>sieboldiana</i> (Miq.) Hara var. <i>major</i> (Nakai) Murata	2・60	2・185
マルバゴマキ	すいかずら科	<i>Viburnum sieboldii</i> Miq. var. <i>obovatifolium</i> (Yanagita) Sugimoto	2・61	2・189
タニウツギ	すいかずら科	<i>Weigela hortensis</i> (Sieb. et Zucc.) K. Koch	2・62	2・193
チョウジギク	きく科	<i>Arnica mallatopus</i> (Franch. et Savat.) Makino	2・63	2・197
ヒトツバヨモギ	きく科	<i>Artemisia monophylla</i> Kitam.	2・64	2・199
イヌドウナ	きく科	<i>Cacalia hastata</i> L. subsp. <i>orientalis</i> Kitam. var. <i>tanakae</i> (Franch. et Savat.) Kitam.	2・65	2・201
オオカニコウモリ	きく科	<i>Cacalia nikomontana</i> Matsum.	2・66	2・205
ユキクラヌカボ	いね科	<i>Agrostis hideoi</i> Ohwi	2・67	2・209
アイヌソモソモ	いね科	<i>Poa fauriei</i> Hack.	2・68	2・211
ミヤマアブラススキ	いね科	<i>Spodiopogon depauperatus</i> Hack.	2・69	2・213
チシマザサ	いね科	<i>Sasa kurilensis</i> (Rupr.) Makino et Shibata	2・70	2・217
オオバザサ	いね科	<i>Sasa megalophylla</i> Makino et Uchida	2・71	2・219
チマキザサ	いね科	<i>Sasa palmata</i> (Marliac) Nakai	2・72	2・221
ヒロハテンナンショウ	さといも科	<i>Arisaema amurense</i> Maxim. subsp. <i>robustum</i> (Engler) Ohashi et J. Murata	2・73	2・223
ミズバショウ	さといも科	<i>Lysichiton camtschaticense</i> (L.) Schott	2・74	2・227
ヒロバスゲ	かやつりぐさ科	<i>Carex insanae</i> Koidz.	2・75	2・229
タヌキラン	かやつりぐさ科	<i>Carex podogyna</i> Franch. et Savat.	2・76	2・233
マンネンスギ	ひかげのかずら科	<i>Lycopodium obscurum</i> L.	3・01	3・1
エゾノヒメクラマゴケ	いわひば科	<i>Selaginella helvetica</i> (L.) Link	3・02	3・3

和 名	科 名	学 名	集*・No.	集*・ページ
ヒモカズラ	いわひば科	<i>Selaginella shakotanensis</i> (Franch. ex Takeda) Miyabe et Kudo	3・03	3・5
ヤマソテツ	きじのおしだ科	<i>Plagiogyria matsumureana</i> (Makino) Makino	3・04	3・7
シノブカグマ	おしだ科	<i>Arachniodes mutica</i> (Franch. et Savat.) Ohwi	3・05	3・11
シラネウラボ	おしだ科	<i>Dryopteris expansa</i> (Presl) Frasser-Jenkins et Jermy	3・06	3・13
オオバショリマ	おしだ科	<i>Lastrea quelpaertensis</i> (Christ) Copel.	3・07	3・15
ホテイシダ	うらぼし科	<i>Lepisorus annuifrons</i> (Makino) Ching	3・08	3・17
キタゴヨウ	まつ科	<i>Pinus parviflora</i> Sieb. et Zucc. var. <i>pentaphylla</i> (Mayr) Henry	3・09	3・19
ヒノキアスナロ	ひのき科	<i>Thuopsis dolabrata</i> Sieb. et Zucc. var. <i>hondai</i> Makino	3・10	3・21
イチイ	いちい科	<i>Taxus cuspidata</i> Sieb. et Zucc.	3・11	3・23
ブナ	ぶな科	<i>Fagus crenata</i> Bl.	3・12	3・25
オヒョウ	にれ科	<i>Ulmus laciniata</i> (Trautv.) Mayr	3・13	3・27
カツラ	かつら科	<i>Cercidiphyllum japonicum</i> Sieb. et Zucc.	3・14	3・29
ヒメイチゲ	きんぼうげ科	<i>Anemone debilis</i> Fisch.	3・15	3・31
ヤマオダマキ	きんぼうげ科	<i>Aquilegia buergeriana</i> Sieb. et Zucc.	3・16	3・33
サンカヨウ	めぎ科	<i>Diphylleia grayi</i> Fr. Schm.	3・17	3・37
オサバグサ	けし科	<i>Pteridophyllum racemosum</i> Sieb. et Zucc.	3・18	3・39
ミヤマハタザオ	けし科	<i>Arabis lyrata</i> L. var. <i>kamtschatica</i> Fisch.	3・19	3・41
チチッパベンケイソウ	ベンケイそう科	<i>Hylotelephium sordidum</i> (Maxim.) H. Ohba	3・20	3・43
ウメバチソウ	ゆきのした科	<i>Parnassia palustris</i> L. var. <i>multiseta</i> Ledeb.	3・21	3・45
ズダヤクシュ	ゆきのした科	<i>Tiarella polyphylla</i> D. Don	3・22	3・47
オニシモツケ	ばら科	<i>Filipendula kamtschatica</i> (Pall.) Maxim.	3・23	3・51
シロバナヘビイチゴ	ばら科	<i>Fragaria nipponica</i> Makino	3・24	3・53
イワキンバイ	ばら科	<i>Potentilla dickinsii</i> Franch. et Savat.	3・25	3・55
ミネザクラ	ばら科	<i>Prunus nipponica</i> Matsum.	3・26	3・57
オオヤマザクラ	ばら科	<i>Prunus sargentii</i> Rehder	3・27	3・59
シウリザクラ	ばら科	<i>Prunus ssiori</i> Fr. Schm.	3・28	3・63
コバノフユイチゴ	ばら科	<i>Rubus pectinellus</i> Maxim.	3・29	3・65
イワシモツケ	ばら科	<i>Spiraea nipponica</i> Maxim.	3・30	3・67
コキンバイ	ばら科	<i>Waldsteinia ternata</i> (Steph.) Fritsch	3・31	3・69
コミネカエデ	かえで科	<i>Acer micranthum</i> Sieb. et Zucc.	3・32	3・71
ミネカエデ	かえで科	<i>Acer tschonoskii</i> Maxim.	3・33	3・73
ツルツゲ	もちのき科	<i>Ilex rugosa</i> Fr. Schm. var. <i>hondoensis</i> Yamazaki	3・34	3・75
サワダツ	つるうめもどき科	<i>Euonymus melananthus</i> Franch. et Savat.	3・35	3・77
ミヤマスマレ	すみれ科	<i>Viola selkirkii</i> Pursh	3・36	3・81
ミヤマタニタデ	あかばな科	<i>Circaea alpina</i> L.	3・37	3・83
ヒメアカバナ	あかばな科	<i>Epilobium fauriei</i> Lev.	3・38	3・85
ゴゼンタチバナ	みずき科	<i>Chamaepericlymenum canadense</i> (L.) Aschers. et Graebn.	3・39	3・87
トウキ	せり科	<i>Angelica acutiloba</i> (Sieb. et Zucc.) Kitag.	3・40	3・89
ホタルサイコ	せり科	<i>Bupleurum longeradiatum</i> Turcz. subsp. <i>sachalinense</i> (Fr. Schm.) Kitag. var. <i>elatus</i> Kitag.	3・41	3・91
オオカサモチ	せり科	<i>Pleurospermum camtschaticum</i> Hoffm.	3・42	3・95
イブキゼリモドキ	せり科	<i>Tilingia holopetala</i> (Maxim.) Kitag.	3・43	3・97

和 名	科 名	学 名	集*・No.	集*・ページ
マルバノイチヤクソウ	いちやくそう科	<i>Pyrola nephrophylla</i> (H. Andres) H. Andres	3・44	3・99
ハクサンシャクナゲ	つつじ科	<i>Rhododendron brachycarpum</i> G. Don	3・45	3・103
ハクウンボク	えごのき科	<i>Styrax obassia</i> Sieb. et Zucc.	3・46	3・105
ハシドイ	もくせい科	<i>Syringa reticulata</i> (Bl.) Hara	3・47	3・107
ミツガシワ	みつがしわ科	<i>Menyanthes trifoliata</i> L.	3・48	3・109
オオバノヨツバムグラ	あかね科	<i>Galium kamschaticum</i> Steller var. <i>acutifolium</i> Hara	3・49	3・111
オオキヌタソウ	あかね科	<i>Rubia chinensis</i> Regel et Maack var. <i>glabrescens</i> (Nakai) Kitag.	3・50	3・115
カリガネソウ	くまつづら科	<i>Caryopteris divaricata</i> (Sieb. et Zucc.) Maxim.	3・51	3・117
ミヤマクマバナ	しそ科	<i>Clinopodium macranthum</i> (Makino) Hara	3・52	3・119
エゾシロネ	しそ科	<i>Lycopus uniflorus</i> Michx.	3・53	3・121
イブキジャコウソウ	しそ科	<i>Thymus serpyllum</i> L. subsp. <i>quinquecostatus</i> (Celak.) Kitam.	3・54	3・123
ミヤマコゴメグサ	ごまのはぐさ科	<i>Euphrasia insignis</i> Wettst.	3・55	3・125
シオガマギク	ごまのはぐさ科	<i>Pedicularis resupinata</i> L. var. <i>oppositifolia</i> Miq.	3・56	3・127
マルバキンレイカ	おみなえし科	<i>Patrinia gibbosa</i> Maxim.	3・57	3・129
タカネマツムシソウ	まつむしろう科	<i>Scabiosa japonica</i> Miq. var. <i>alpina</i> Takeda	3・58	3・133
ヤマハハコ	きく科	<i>Anaphalis margaritacea</i> (L.) Benth. et Hook. fil.	3・59	3・135
アズマギク	きく科	<i>Erigeron thunbergii</i> A. Gray	3・60	3・137
フクオウソウ	きく科	<i>Prenanthes acerifolia</i> (Maxim.) Matsum.	3・61	3・139
サワギク	きく科	<i>Senecio nikoensis</i> Miq.	3・62	3・143
ギョウジャニンニク	ゆり科	<i>Allium victorialis</i> L. subsp. <i>platyphyllum</i> Hulten	3・63	3・145
ツバメオモト	ゆり科	<i>Clintonia udensis</i> Trautv. et Mey.	3・64	3・149
クルマユリ	ゆり科	<i>Lilium medeoloides</i> A. Gray	3・65	3・151
マイヅルソウ	ゆり科	<i>Maianthemum dilatatum</i> (Wood) Nels. et Machr.	3・66	3・155
ユキザサ	ゆり科	<i>Smilacina japonica</i> A. Gray	3・67	3・157
タケシマラン	ゆり科	<i>Streptopus streptopoides</i> (Ledeb.) Frye et Rigg var. <i>japonicus</i> (Maxim.) Fassett	3・68	3・159
バイケイソウ	ゆり科	<i>Veratrum album</i> L. subsp. <i>oxysepalum</i> Hulten	3・69	3・161
ヒゲノガリヤス	いね科	<i>Calamagrostis longiseta</i> Hack.	3・70	3・163
コメススキ	いね科	<i>Deschampsia flexuosa</i> (L.) Nees	3・71	3・165
ミヤマヌカボ	いね科	<i>Agrostis flaccida</i> Hack.	3・72	3・167
ザゼンソウ	さといも科	<i>Symplocarpus foetidus</i> Nutt. var. <i>latissimus</i> (Makino) Hara	3・73	3・169
ミヤマジュズスゲ	かやつりぐさ科	<i>Carex dissitiflora</i> Franch.	3・74	3・171
サギスゲ	かやつりぐさ科	<i>Eriophorum gracile</i> Koch	3・75	3・173
コイチヨウラン	らん科	<i>Ephippianthus schmidtii</i> Reichb. fil.	3・76	3・175
ジンバイソウ	らん科	<i>Platanthera florenti</i> Franch. et Savat.	3・77	3・177
キソチドリ	らん科	<i>Platanthera ophrydioides</i> Fr. Schm.	3・78	3・179
イッポンワラビ	おしだ科	<i>Cornopteris crenulatoserrulata</i> (Makino) Nakai	4・01	4・1
オニヒカゲワラビ	おしだ科	<i>Diplazium nipponicum</i> Tagawa	4・02	4・3
キョタキシダ	おしだ科	<i>Diplazium squamigerum</i> (Mett.) Matsum.	4・03	4・5
オシャクジデンド	うらぼし科	<i>Polypodium fauriei</i> Christ	4・04	4・9
イヌシデ	かばのき科	<i>Carpinus tschonoskii</i> Maxim.	4・05	4・13

和 名	科 名	学 名	集*・No.	集*・ページ
カシワ	ぶな科	<i>Quercus dentata</i> Thunb. ex Murray	4・06	4・17
エゾエノキ	にれ科	<i>Celtis jessoensis</i> Koidz.	4・07	4・21
ハマハコベ	なでしこ科	<i>Honkenya peploides</i> (L.) Ehrh. var. <i>major</i> Hook.	4・08	4・23
ウマノアシガタ	きんぼうげ科	<i>Ranunculus japonicus</i> Thunb.	4・09	4・25
ヒメウズ	きんぼうげ科	<i>Semiaquilegia adoxoides</i> (DC.) Makino	4・10	4・31
ヒロハヘビノボラズ	めぎ科	<i>Berberis amurensis</i> Rupr.	4・11	4・33
ミヤマキケマン	けし科	<i>Corydalis pallida</i> (Thunb.) Pers. var. <i>tenuis</i> Yatabe	4・12	4・37
コンロンソウ	あぶらな科	<i>Cardamine leucantha</i> (Tausch) O. E. Schulz	4・13	4・41
イヌザクラ	ばら科	<i>Prunus buergeriana</i> Miq.	4・14	4・45
ヤマザクラ	ばら科	<i>Prunus jamasakura</i> Sieb. ex Koidz.	4・15	4・49
クサイチゴ	ばら科	<i>Rubus hirsutus</i> Thunb.	4・16	4・53
ジャケツイバラ	まめ科	<i>Caesalpinia decapetala</i> (Roth) Alst. var. <i>japonica</i> (Sieb. et Zucc.) Ohashi	4・17	4・55
エゾノレンリソウ	まめ科	<i>Lathyrus palustris</i> L. subsp. <i>pilosus</i> (Cham.) Hult.	4・18	4・57
ヤマアイ	とうだいぐさ科	<i>Mercurialis leiocarpa</i> Sieb. et Zucc.	4・19	4・59
シラキ	とうだいぐさ科	<i>Sapium japonicum</i> (Sieb. et Zucc.) Pax et K. Hoffm.	4・20	4・63
コクサギ	みかん科	<i>Orixa japonica</i> Thunb.	4・21	4・67
ミツバウツギ	みつばうつぎ科	<i>Staphylea bumalda</i> (Thunb.) DC.	4・22	4・71
フッキソウ	つげ科	<i>Pachysandra terminalis</i> Sieb. et Zucc.	4・23	4・75
イソスミレ	すみれ科	<i>Viola grayi</i> Franch. et Savat.	4・24	4・79
エゾミソハギ	みそはぎ科	<i>Lythrum salicaria</i> L.	4・25	4・81
ウシタキシソウ	あかばな科	<i>Circaea cordata</i> Royle	4・26	4・85
オオアカバナ	あかばな科	<i>Epilobium hirsutum</i> L. var. <i>villosum</i> Hausskn.	4・27	4・89
ヤマトグサ	やまとぐさ科	<i>Theligonum japonicum</i> Okubo et Makino	4・28	4・91
クマノミズキ	みずき科	<i>Swida macrophylla</i> (Wall.) Sojak	4・29	4・95
シャク	せり科	<i>Anthriscus aemula</i> Schischkin	4・30	4・99
セントウソウ	せり科	<i>Chamaele decumbens</i> (Thunb.) Makino	4・31	4・101
ハマイブキボウフウ	せり科	<i>Libanotis coreana</i> (Wolff) Kitag. forma <i>ugoensis</i> Kitag.	4・32	4・103
イワカガミ	いわうめ科	<i>Schizocodon soldanelloides</i> Sieb. et Zucc.	4・33	4・107
レンゲツツジ	つつじ科	<i>Rhododendron japonicum</i> (A. Gray) Suringar	4・34	4・111
ウミミドリ	さくらそう科	<i>Glaux maritima</i> L. var. <i>obtusifolia</i> Fern.	4・35	4・115
ギンレイカ	さくらそう科	<i>Lysimachia acroadenia</i> Maxim.	4・36	4・117
ハイハマボス	さくらそう科	<i>Samolus parviflorus</i> Rafin.	4・37	4・119
サワフタギ	はいのき科	<i>Symplocos chinensis</i> (Lour.) Druce var. <i>leucocarpa</i> (Nakai) Ohwi forma <i>pilosa</i> (Nakai) Ohwi	4・38	4・121
タンナサワフタギ	はいのき科	<i>Symplocos coreana</i> (Lev.) Ohwi	4・39	4・125
アケボノソウ	りんどう科	<i>Swertia bimaculata</i> (Sieb. et Zucc.) Hook. et Thoms.	4・40	4・129
クルマバソウ	あかね科	<i>Asperula odorata</i> L.	4・41	4・133
キクムグラ	あかね科	<i>Galium kikumugura</i> Ohwi	4・42	4・137
ホタルカズラ	むらさき科	<i>Lithospermum zollingeri</i> DC.	4・43	4・141
ハマベンケイソウ	むらさき科	<i>Mertensia maritima</i> (L.) S. F. Gray subsp. <i>asiatica</i> Takeda	4・44	4・143
ハマゴウ	くまつづら科	<i>Vitex rotundifolia</i> L. fil.	4・45	4・145
ヤマトウバナ	しそ科	<i>Clinopodium multicaule</i> (Maxim.) O. Kuntze	4・46	4・147

和 名	科 名	学 名	集*・No.	集*・ページ
オドリコソウ	しそ科	<i>Lamium album</i> L. var. <i>barbatum</i> (Sieb. et Zucc.) Franch. et Savat.	4・47	4・151
メハジキ	しそ科	<i>Leonurus japonicus</i> Houtt.	4・48	4・155
ヒキオコシ	しそ科	<i>Rabdosia japonica</i> (Burm.) Hara	4・49	4・157
ナミキソウ	しそ科	<i>Scutellaria strigillosa</i> Hemsl.	4・50	4・161
ハダカホオズキ	なす科	<i>Tubocapsicum anomalum</i> (Franch. et Savat.) Makino	4・51	4・163
エゾヒナノウスツボ	ごまのはぐさ科	<i>Scrophularia grayana</i> Maxim.	4・52	4・165
オオヒナノウスツボ	ごまのはぐさ科	<i>Scrophularia kakudensis</i> Franch.	4・53	4・169
トウオオバコ	おおばこ科	<i>Plantago major</i> L. var. <i>japonica</i> (Franch. et Savat.) Miyabe	4・54	4・171
アラゲヒョウタンボク	すいかずら科	<i>Lonicera strophophora</i> Franch.	4・55	4・175
ツルカノコソウ	おみなえし科	<i>Valeriana flaccidissima</i> Maxim.	4・56	4・179
ムラサキニガナ	きく科	<i>Lactuca sororia</i> Miq.	4・57	4・181
ヒメヒゴタイ	きく科	<i>Saussurea pulchella</i> Fischer	4・58	4・185
ハチジョウナ	きく科	<i>Sonchus brachyotus</i> DC.	4・59	4・187
ヒメニラ	ゆり科	<i>Allium monanthum</i> Maxim.	4・60	4・189
アマナ	ゆり科	<i>Amana edulis</i> (Miq.) Honda	4・61	4・191
キジカクシ	ゆり科	<i>Asparagus schoberioides</i> Kunth	4・62	4・195
キバナノアマナ	ゆり科	<i>Gagea lutea</i> (L.) Ker-Gawl.	4・63	4・199
キツネノカミソリ	ひがんばん科	<i>Lycoris sanguinea</i> Maxim.	4・64	4・201
チョウセンガリヤス	いね科	<i>Cleistogenes hackelii</i> (Honda) Honda	4・65	4・205
カモノハシ	いね科	<i>Ischaemum aristatum</i> L. var. <i>glaucum</i> (Honda) T. Koyama	4・66	4・207
コメガヤ	いね科	<i>Melica nutans</i> L.	4・67	4・209
セキショウ	さといも科	<i>Acorus gramineus</i> Soland	4・68	4・213
ウラシマソウ	さといも科	<i>Arisaema thunbergii</i> Bl. subsp. <i>urashima</i> (Hara) Ohashi et J. Murata	4・69	4・217
エナシヒゴクサ	かやつりぐさ科	<i>Carex aphanolepis</i> Franch. et Savat.	4・70	4・221
ミヤマカンスゲ	かやつりぐさ科	<i>Carex dolichostachya</i> Hayata var. <i>glaberrima</i> (Ohwi) T. Koyama	4・71	4・223
サドスゲ	かやつりぐさ科	<i>Carex sadoensis</i> Franch.	4・72	4・227
サイハイラン	らん科	<i>Cremastra appendiculata</i> (D. Don) Makino	4・73	4・229
トケンラン	らん科	<i>Cremastra unguiculata</i> (Finet) Finet	4・74	4・233
コケイラン	らん科	<i>Oreorchis patens</i> (Lindl.) Lindl.	4・75	4・237

新潟県佐渡における植物分布図集 索引 学名

(集* 1: 暖温帯性常緑植物, 2: 日本海要素の植物, 3: 高山・深山の植物, 4: 分布上特徴のある植物)

和 名	科 名	学 名	集*・No.	集*・ページ
ヤマモミジ	かえで科	<i>Acer amoenum</i> Carr. var. <i>matsumurae</i> (Koidz.) Ogata	2・29	2・83
コミネカエデ	かえで科	<i>Acer micranthum</i> Sieb. et Zucc.	3・32	3・71
アカイタヤ	かえで科	<i>Acer mono</i> Maxim. var. <i>mayrii</i> (Schwerin) Sugimoto	2・30	2・87
ミネカエデ	かえで科	<i>Acer tschonoskii</i> Maxim.	3・33	3・73
セキショウ	さといも科	<i>Acorus gramineus</i> Soland	4・68	4・213
ミヤマヌカボ	いね科	<i>Agrostis flaccida</i> Hack.	3・72	3・167
ユキクラヌカボ	いね科	<i>Agrostis hideoi</i> Ohwi	2・67	2・209
キッコウハグマ	きく科	<i>Ainsliaea apiculata</i> Sch. Bip.	1・56	1・157
ニシキゴロモ	しそ科	<i>Ajuga yezoensis</i> Maxim.	2・55	2・167
ヒメニラ	ゆり科	<i>Allium monanthum</i> Maxim.	4・60	4・189
ギョウジャニンニク	ゆり科	<i>Allium victorialis</i> L. subsp. <i>platyphyllum</i> Hulten	3・63	3・145
ミヤマカワラハンノキ	かばのき科	<i>Alnus fauriei</i> Lev. et Van't.	2・07	2・19
アマナ	ゆり科	<i>Amana edulis</i> (Miq.) Honda	4・61	4・191
ヤマハハコ	きく科	<i>Anaphalis margaritacea</i> (L.) Benth. et Hook. fil.	3・59	3・135
ヒメイチゲ	きんぼうげ科	<i>Anemone debilis</i> Fisch.	3・15	3・31
トウキ	せり科	<i>Angelica acutiloba</i> (Sieb. et Zucc.) Kitag.	3・40	3・89
ミチノクヨロイグサ	せり科	<i>Angelica sachalinensis</i> Maxim. var. <i>glabra</i> (Koidz.) Yamazaki	2・45	2・141
ジャク	せり科	<i>Anthriscus aemula</i> Schischkin	4・30	4・99
タキシシダ	ししらん科	<i>Antrophyum obovatum</i> Bak.	1・28	1・69
ヤマオダマキ	きんぼうげ科	<i>Aquilegia buergeriana</i> Sieb. et Zucc.	3・16	3・33
ミヤマハタザオ	けし科	<i>Arabis lyrata</i> L. var. <i>kamtschatica</i> Fisch.	3・19	3・41
シノブカグマ	おしだ科	<i>Arachniodes mutica</i> (Franch. et Savat.) Ohwi	3・05	3・11
オニカナワラビ	おしだ科	<i>Arachniodes simplicior</i> (Makino) Ohwi var. <i>major</i> (Tagawa) Ohwi	1・12	1・29
カラタチバナ	やぶこうじ科	<i>Ardisia crispa</i> (Thunb.) DC.	1・54	1・151
ヒロハテンナンショウ	さといも科	<i>Arisaema amurense</i> Maxim. subsp. <i>robustum</i> (Engler) Ohashi et J. Murata	2・73	2・223
ウラシマソウ	さといも科	<i>Arisaema thunbergii</i> Bl. subsp. <i>urashima</i> (Hara) Ohashi et J. Murata	4・69	4・217
チョウジギク	きく科	<i>Arnica mallatopus</i> (Franch. et Savat.) Makino	2・63	2・197
ヒトツバヨモギ	きく科	<i>Artemisia monophylla</i> Kitam.	2・64	2・199
キジカクシ	ゆり科	<i>Asparagus schoberioides</i> Kunth	4・62	4・195
クルマバソウ	あかね科	<i>Asperula odorata</i> L.	4・41	4・133
ヒメアオキ	みずき科	<i>Aucuba japonica</i> Thunb. var. <i>borealis</i> Miyabe et Kudo	2・44	2・135
ヒロハヘビノボラズ	めぎ科	<i>Berberis amurensis</i> Rupr.	4・11	4・33
ホナガクマヤナギ	くろうめもどき科	<i>Berchemia longeracemosa</i> Okuyama	2・35	2・103
ホタルサイコ	せり科	<i>Bupleurum longeradiatum</i> Turcz. subsp. <i>sachalinense</i> (Fr. Schm.) Kitag. var. <i>elatius</i> Kitag.	3・41	3・91
ツゲ	つげ科	<i>Buxus microphylla</i> Sieb. et Zucc. var. <i>japonica</i> (Muell. Arg. ex Miq.) Rehder et Wils.	1・49	1・135

和 名	科 名	学 名	集*・No.	集*・ページ
イヌドウナ	きく科	<i>Cacalia hastata</i> L. subsp. <i>orientalis</i> Kitam. var. <i>tanakae</i> (Franch. et Savat.) Kitam.	2・65	2・201
オオカニコウモリ	きく科	<i>Cacalia nikomontana</i> Matsum.	2・66	2・205
ジャケツイバラ	まめ科	<i>Caesalpinia decapetala</i> (Roth) Alst. var. <i>japonica</i> (Sieb. et Zucc.) Ohashi	4・17	4・55
ヒゲノガリヤス	いね科	<i>Calamagrostis longiseta</i> Hack.	3・70	3・163
ヤブツバキ	つばき科	<i>Camellia japonica</i> L.	1・40	1・107
ユキツバキ	つばき科	<i>Camellia japonica</i> L. var. <i>decumbens</i> Sugimoto	2・19	2・53
チャ	つばき科	<i>Camellia sinensis</i> (L.) O. Kuntze	1・41	1・113
オオケタネツケバナ	あぶらな科	<i>Cardamine dentipetala</i> Matsum.	2・20	2・57
コンロンソウ	あぶらな科	<i>Cardamine leucantha</i> (Tausch) O. E. Schulz	4・13	4・41
エナシヒゴクサ	かやつりぐさ科	<i>Carex aphanolepis</i> Franch. et Savat.	4・70	4・221
ミヤマジュズスゲ	かやつりぐさ科	<i>Carex dissitiflora</i> Franch.	3・74	3・171
ミヤマカンスゲ	かやつりぐさ科	<i>Carex dolichostachya</i> Hayata var. <i>glaberrima</i> (Ohwi) T. Koyama	4・71	4・223
ヒロバスゲ	かやつりぐさ科	<i>Carex insanae</i> Koidz.	2・75	2・229
ナキリスゲ	かやつりぐさ科	<i>Carex lenta</i> D. Don	1・64	1・185
タヌキラン	かやつりぐさ科	<i>Carex podogyna</i> Franch. et Savat.	2・76	2・233
サドスゲ	かやつりぐさ科	<i>Carex sadoensis</i> Franch.	4・72	4・227
イヌシデ	かばのき科	<i>Carpinus tschonoskii</i> Maxim.	4・05	4・13
カリガネソウ	くまつづら科	<i>Caryopteris divaricata</i> (Sieb. et Zucc.) Maxim.	3・51	3・117
スダジイ	ぶな科	<i>Castanopsis sieboldii</i> (Makino) Hatusima ex Yamazaki et Mashiba	1・31	1・79
エゾエノキ	にれ科	<i>Celtis jessoensis</i> Koidz.	4・07	4・21
ハイイヌガヤ	いぬがや科	<i>Cephalotaxus harringtonia</i> (Knight) K. Koch var. <i>nana</i> (Nakai) Rehder	2・05	2・13
カツラ	かつら科	<i>Cercidiphyllum japonicum</i> Sieb. et Zucc.	3・14	3・29
セントウソウ	せり科	<i>Chamaele decumbens</i> (Thunb.) Makino	4・31	4・101
ゴゼンタチバナ	みずき科	<i>Chamaepericlymenum canadense</i> (L.) Aschers. et Graebn.	3・39	3・87
チシマネコノメソウ	ゆきのした科	<i>Chrysosplenium kamtschaticum</i> Fisch. ex Seringe	2・22	2・61
ミヤマタニタデ	あかばな科	<i>Circaea alpina</i> L.	3・37	3・83
ウシタキソウ	あかばな科	<i>Circaea cordata</i> Royle	4・26	4・85
チョウセンガリヤス	いね科	<i>Cleistogenes hackelii</i> (Honda) Honda	4・65	4・205
ミヤマクルマバナ	しそ科	<i>Clinopodium macranthum</i> (Makino) Hara	3・52	3・119
ヤマトウバナ	しそ科	<i>Clinopodium multicaule</i> (Maxim.) O. Kuntze	4・46	4・147
ツバメオモト	ゆり科	<i>Clintonia udensis</i> Trautv. et Mey.	3・64	3・149
イワガネソウ	いのもとそう科	<i>Coniogramme japonica</i> (Thunb. ex Murray) Diels	1・04	1・7
イッポンワラビ	おしだ科	<i>Cornopteris crenuloserrulata</i> (Makino) Nakai	4・01	4・1
ミヤマキケマン	けし科	<i>Corydalis pallida</i> (Thunb.) Pers. var. <i>tenuis</i> Yatabe	4・12	4・37
サイハイラン	らん科	<i>Cremastra appendiculata</i> (D. Don) Makino	4・73	4・229
トケンラン	らん科	<i>Cremastra unguiculata</i> (Finet) Finet	4・74	4・233
ミツデウラボシ	うらぼし科	<i>Crypsinus hastatus</i> (Thunb. ex Murray) Copel.	1・23	1・59
オニヤブソテツ	おしだ科	<i>Cyrtomium falcatum</i> (L. fil.) Presl	1・13	1・31
ヤブソテツ	おしだ科	<i>Cyrtomium fortunei</i> J. Sm.	1・14	1・35

和 名	科 名	学 名	集*・No.	集*・ページ
ヤマヤブソテツ	おしだ科	<i>Cyrtomium fortunei</i> J.Sm. var. <i>clivicola</i> (Makino) Tagawa	1・15	1・39
ヒロハヤブソテツ	おしだ科	<i>Cyrtomium macrophyllum</i> (Makino) Tagawa	1・16	1・43
カラスシキミ	じんちょうげ科	<i>Daphne miyabeana</i> Makino	2・37	2・109
ナニワズ	じんちょうげ科	<i>Daphne pseudo-mezereum</i> A. Gray subsp. <i>jezoensis</i> (Maxim.) Hamaya	2・38	2・111
エゾユズリハ	とうだいぐさ科	<i>Daphniphyllum macropodum</i> Miq. var. <i>humile</i> (Maxim.) Rosenthal	2・27	2・75
コメススキ	いね科	<i>Deschampsia flexuosa</i> (L.) Nees	3・71	3・165
アズマシロカネソウ	きんぼうげ科	<i>Dichocarpum nipponicum</i> (Franch.) W.T.Wang et Hsiao	2・16	2・47
サンカヨウ	めぎ科	<i>Diphylleia grayi</i> Fr. Schm.	3・17	3・37
オニヒカゲワラビ	おしだ科	<i>Diplazium nipponicum</i> Tagawa	4・02	4・3
キヨタキシダ	おしだ科	<i>Diplazium squamigerum</i> (Mett.) Matsum.	4・03	4・5
ノコギリシダ	おしだ科	<i>Diplazium wichurae</i> (Mett.) Diels	1・17	1・45
オオクジャクシダ	おしだ科	<i>Dryopteris dickinsii</i> (Franch. et Savat.) C. Chr.	1・18	1・47
シラネワラビ	おしだ科	<i>Dryopteris expansa</i> (Presl) Frasser-Jenkins et Jermy	3・06	3・13
セリモドキ	せり科	<i>Dystaenia ibukiensis</i> (Yabe) Kitag.	2・46	2・145
ツルグミ	ぐみ科	<i>Elaeagnus glabra</i> Thunb.	1・50	1・137
オオバグミ	ぐみ科	<i>Elaeagnus macrophylla</i> Thunb.	1・51	1・141
コイチヨウラン	らん科	<i>Ehippianthus schmidtii</i> Reichb. fil.	3・76	3・175
イワナシ	つつじ科	<i>Epigaea asiatica</i> Maxim.	2・47	2・149
ヒメアカバナ	あかばな科	<i>Epilobium fauriei</i> Lev.	3・38	3・85
オオアカバナ	あかばな科	<i>Epilobium hirsutum</i> L. var. <i>villosum</i> Hausskn.	4・27	4・89
アズマギク	きく科	<i>Erigeron thunbergii</i> A. Gray	3・60	3・137
ビワ	ばら科	<i>Eriobotrya japonica</i> (Thunb.) Lindl.	1・44	1・121
サギスゲ	かやつりぐさ科	<i>Eriophorum gracile</i> Koch	3・75	3・173
サワダツ	つるうめもどき科	<i>Euonymus melananthus</i> Franch. et Savat.	3・35	3・77
エゾツリバナ	つるうめもどき科	<i>Euonymus oxyphyllus</i> Miq. var. <i>magnus</i> Honda	2・34	2・99
ミヤマコゴメグサ	ごまのはぐさ科	<i>Euphrasia insignis</i> Wettst.	3・55	3・125
ヒサカキ	つばき科	<i>Eurya japonica</i> Thunb.	1・42	1・115
ブナ	ぶな科	<i>Fagus crenata</i> Bl.	3・12	3・25
ツワブキ	きく科	<i>Farfugium japonicum</i> (L. fil.) Kitam.	1・57	1・161
ヤツデ	うこぎ科	<i>Fatsia japonica</i> (Thunb.) Decne. et Planch.	1・52	1・143
イタビカズラ	くわ科	<i>Ficus nipponica</i> Franch. et Savat.	1・34	1・89
オニシモツケ	ばら科	<i>Filipendula kamtschatica</i> (Pall.) Maxim.	3・23	3・51
シロバナヘビイチゴ	ばら科	<i>Fragaria nipponica</i> Makino	3・24	3・53
キバナノアマナ	ゆり科	<i>Gagea lutea</i> (L.) Ker-Gawl.	4・63	4・199
オオバノヨツバムグラ	あかね科	<i>Galium kamtschaticum</i> Steller var. <i>acutifolium</i> Hara	3・49	3・111
キクムグラ	あかね科	<i>Galium kikumugura</i> Ohwi	4・42	4・137
シラネアオイ	しらねあおい科	<i>Glaucidium palmatum</i> Sieb. et Zucc.	2・18	2・51
ウミミドリ	さくらそう科	<i>Glaux maritima</i> L. var. <i>obtusifolia</i> Fern.	4・35	4・115
ウラジロ	うらじろ科	<i>Gleichenia japonica</i> Spr.	1・02	1・3
ウチワゴケ	こけしのぶ科	<i>Gonocormus saxifragoides</i> (Presl) v. d. Bosch	1・03	1・5
マルバマンサク	まんさく科	<i>Hamamelis japonica</i> Sieb. et Zucc. var. <i>obtusata</i> Matsum.	2・21	2・59
キツタ	うこぎ科	<i>Hedera rhombea</i> (Miq.) Bean	1・53	1・147

和 名	科 名	学 名	集*・No.	集*・ページ
オオハシカグサ	あかね科	<i>Hedyotis lindleyana</i> Hook. var. <i>glabra</i> (Honda) Hara	2・52	2・159
コシノカンアオイ	うまのすずくさ科	<i>Heterotropa megacalyx</i> (F.Maek.) F.Maek.	2・17	2・49
ハマハコベ	なでしこ科	<i>Honkenya peplodes</i> (L.) Ehrh. var. <i>major</i> Hook.	4・08	4・23
エゾアジサイ	ゆきのした科	<i>Hydrangea serrata</i> (Thunb. ex Murray) Ser. var. <i>megacarpa</i> (Ohwi) H. Ohba	2・23	2・65
チチッパベンケイソウ	ベンケイそう科	<i>Hylotelephium sordidum</i> (Maxim.) H. Ohba	3・20	3・43
ハイイヌツゲ	もちのき科	<i>Ilex crenata</i> Thunb. var. <i>paludosa</i> (Nakai) Hara	2・31	2・91
モチノキ	もちのき科	<i>Ilex integra</i> Thunb.	1・47	1・127
ヒメモチ	もちのき科	<i>Ilex leucoclada</i> (Maxim.) Makino	2・32	2・95
ソヨゴ	もちのき科	<i>Ilex pedunculosa</i> Miq.	1・48	1・131
ツルツゲ	もちのき科	<i>Ilex rugosa</i> Fr. Schm. var. <i>hondoensis</i> Yamazaki	3・34	3・75
アカミノイヌツゲ	もちのき科	<i>Ilex sugerokii</i> Maxim. var. <i>brevipedunculata</i> (Maxim.) S. Y. Hu	2・33	2・97
シキミ	しきみ科	<i>Illicium anisatum</i> L.	1・36	1・95
カモノハシ	いね科	<i>Ischaemum aristatum</i> L. var. <i>glaucum</i> (Honda) T. Koyama	4・66	4・207
ネズ	ひのき科	<i>Juniperus rigida</i> Sieb. et Zucc.	1・29	1・71
サネカズラ	まつぶさ科	<i>Kadsura japonica</i> (Thunb.) Dunal	1・35	1・93
ムラサキニガナ	きく科	<i>Lactuca sororia</i> Miq.	4・57	4・181
オドリコソウ	しそ科	<i>Lamium album</i> L. var. <i>barbatum</i> (Sieb. et Zucc.) Franch. et Savat.	4・47	4・151
ミヤマイラクサ	いらくさ科	<i>Laportea macrostachya</i> (Maxim.) Ohwi	2・09	2・23
オオバショリマ	おしだ科	<i>Lastrea quelpaertensis</i> (Christ) Copel.	2・02	2・5
オオバショリマ	おしだ科	<i>Lastrea quelpaertensis</i> (Christ) Copel.	3・07	3・15
エゾノレンリソウ	まめ科	<i>Lathyrus palustris</i> L. subsp. <i>pilosus</i> (Cham.) Hult.	4・18	4・57
マメツタ	うらぼし科	<i>Lemmaphyllum microphyllum</i> Presl	1・24	1・61
メハジキ	しそ科	<i>Leonurus japonicus</i> Houtt.	4・48	4・155
ホテイシダ	うらぼし科	<i>Lepisorus annuifrons</i> (Makino) Ching	3・08	3・17
ハマイブキボウフウ	せり科	<i>Libanotis coreana</i> (Wolff) Kitag. forma <i>ugoensis</i> Kitag.	4・32	4・103
クルマユリ	ゆり科	<i>Lilium medeoloides</i> A. Gray	3・65	3・151
ケアブラチャン	くすのき科	<i>Lindera praecox</i> (Sieb. et Zucc.) Bl. var. <i>pubescens</i> (Honda) Kitam.	2・14	2・41
オオバクロモジ	くすのき科	<i>Lindera umbellata</i> Thunb. var. <i>membranacea</i> (Maxim.) Momiyama	2・15	2・43
ヒメヤブラン	ゆり科	<i>Liriope minor</i> (Maxim.) Makino	1・58	1・163
ヤブラン	ゆり科	<i>Liriope platyphylla</i> Wang et Tang	1・59	1・165
ホタルカズラ	むらさき科	<i>Lithospermum zollingeri</i> DC.	4・43	4・141
キンギンボク	すいかずら科	<i>Lonicera morrowii</i> A. Gray	2・59	2・181
アラゲヒョウタンボク	すいかずら科	<i>Lonicera strophophora</i> Franch.	4・55	4・175
マンネンスギ	ひかげのかずら科	<i>Lycopodium obscurum</i> L.	3・01	3・1
エゾシロネ	しそ科	<i>Lycopus uniflorus</i> Michx.	3・53	3・121
キツネノカミソリ	ひがんばん科	<i>Lycoris sanguinea</i> Maxim.	4・64	4・201
ミズバショウ	さといも科	<i>Lysichiton camtschaticense</i> (L.) Schott	2・74	2・227
ギンレイカ	さくらそう科	<i>Lysimachia acroadenia</i> Maxim.	4・36	4・117
エゾミソハギ	みそはぎ科	<i>Lythrum salicaria</i> L.	4・25	4・81

和 名	科 名	学 名	集*・No.	集*・ページ
タブノキ	くすのき科	<i>Machilus thunbergii</i> Sieb. et Zucc.	1・37	1・97
キタコブシ	もくれん科	<i>Magnolia praecocissima</i> Koidz. var. <i>borealis</i> (Sargent) Koidz.	2・12	2・35
タムシバ	もくれん科	<i>Magnolia salicifolia</i> (Sieb. et Zucc.) Maxim.	2・13	2・37
マイヅルソウ	ゆり科	<i>Maianthemum dilatatum</i> (Wood) Nels. et Machr.	3・66	3・155
コメガヤ	いね科	<i>Melica nutans</i> L.	4・67	4・209
ミツガシワ	みつがしわ科	<i>Menyanthes trifoliata</i> L.	3・48	3・109
ヤマアイ	とうだいぐさ科	<i>Mercurialis leiocarpa</i> Sieb. et Zucc.	4・19	4・59
ハマベンケイソウ	むらさき科	<i>Mertensia maritima</i> (L.) S.F.Gray subsp. <i>asiatica</i> Takeda	4・44	4・143
フモトシダ	いのもとそう科	<i>Microlepia marginata</i> (Panzer) C. Chr.	1・05	1・13
ツルアリドオシ	あかね科	<i>Mitchella undulata</i> Sieb. et Zucc.	2・53	2・161
クリハラン	うらばし科	<i>Neocheiropteris ensata</i> (Thunb.) Ching	1・25	1・63
シロダモ	くすのき科	<i>Neolitsea sericea</i> (Bl.) Koidz.	1・38	1・101
タチシノブ	いのもとそう科	<i>Onychium japonicum</i> (Thunb. ex Murray) Kunze.	1・06	1・15
ジャノヒゲ	ゆり科	<i>Ophiopogon japonicus</i> (L. fil.) Ker-Gawl.	1・60	1・169
ナガバジャノヒゲ	ゆり科	<i>Ophiopogon japonicus</i> (L. fil.) Ker-Gawl. var. <i>umbrosus</i> Maxim.	1・61	1・173
コケイラン	らん科	<i>Oreorchis patens</i> (Lindl.) Lindl.	4・75	4・237
コクサギ	みかん科	<i>Orixa japonica</i> Thunb.	4・21	4・67
フッキソウ	つげ科	<i>Pachysandra terminalis</i> Sieb. et Zucc.	4・23	4・75
オオシラヒゲソウ	ゆきのした科	<i>Parnassia foliosa</i> Hook. fil. et Thoms. var. <i>japonica</i> (Nakai) Ohwi	2・24	2・69
ウメバチソウ	ゆきのした科	<i>Parnassia palustris</i> L. var. <i>multiseta</i> Ledeb.	3・21	3・45
マルバキンレイカ	おみなえし科	<i>Patrinia gibbosa</i> Maxim.	3・57	3・129
シオガマギク	ごまのはぐさ科	<i>Pedicularis resupinata</i> L. var. <i>oppositifolia</i> Miq.	3・56	3・127
コタニワタリ	ちゃせんしだ科	<i>Phyllitis scolopendrium</i> (L.) Newm.	2・04	2・9
キタゴヨウ	まつ科	<i>Pinus parviflora</i> Sieb. et Zucc. var. <i>pentaphylla</i> (Mayr) Henry	3・09	3・19
トベラ	とべら科	<i>Pittosporum tobira</i> (Thunb. ex Murray) Aiton	1・43	1・119
オオキジノオ	きじのおしだ科	<i>Plagiogyria euphlebia</i> (Kunze) Mett.	1・10	1・25
キジノオシダ	きじのおしだ科	<i>Plagiogyria japonica</i> Nakai	1・11	1・27
ヤマソテツ	きじのおしだ科	<i>Plagiogyria matsumureana</i> (Makino) Makino	2・01	2・1
ヤマソテツ	きじのおしだ科	<i>Plagiogyria matsumureana</i> (Makino) Makino	3・04	3・7
エゾオオバコ	おおばこ科	<i>Plantago camtschatica</i> Cham.	2・58	2・179
トウオオバコ	おおばこ科	<i>Plantago major</i> L. var. <i>japonica</i> (Franch. et Savat.) Miyabe	4・54	4・171
ジンバイソウ	らん科	<i>Platanthera florenti</i> Franch. et Savat.	3・77	3・177
キソチドリ	らん科	<i>Platanthera ophrydioides</i> Fr. Schm.	3・78	3・179
オオカサモチ	せり科	<i>Pleurospermum camtschaticum</i> Hoffm.	3・42	3・95
アイヌソモソモ	いね科	<i>Poa fauriei</i> Hack.	2・68	2・211
オシャクジデンダ	うらばし科	<i>Polypodium fauriei</i> Christ	4・04	4・9
イノデ	おしだ科	<i>Polystichum polyblepharum</i> (Roem. ex Kunze) Presl	1・19	1・49
イノデモドキ	おしだ科	<i>Polystichum tagawanum</i> Kurata	1・20	1・53

和 名	科 名	学 名	集*・No.	集*・ページ
オオキヨズミシダ	おしだ科	<i>Polystichum tsus-simense</i> (Hook.) J. Sm. var. <i>mayebarae</i> (Tagawa) Kurata	1・21	1・55
イワキンバイ	ばら科	<i>Potentilla dickinsii</i> Franch. et Savat.	3・25	3・55
エチゴキジムシロ	ばら科	<i>Potentilla togasii</i> Ohwi	2・25	2・71
エチゴツルキジムシロ	ばら科	<i>Potentilla toyamensis</i> Naruhashi et T. Sato	2・26	2・73
フクオウソウ	きく科	<i>Prenanthes acerifolia</i> (Maxim.) Matsum.	3・61	3・139
オオサクラソウ	さくらそう科	<i>Primula jesoana</i> Miq.	2・51	2・157
イヌザクラ	ばら科	<i>Prunus buergeriana</i> Miq.	4・14	4・45
ヤマザクラ	ばら科	<i>Prunus jamasakura</i> Sieb. ex Koidz.	4・15	4・49
ミネザクラ	ばら科	<i>Prunus nipponica</i> Matsum.	3・26	3・57
オオヤマザクラ	ばら科	<i>Prunus sargentii</i> Rehder	3・27	3・59
シウリザクラ	ばら科	<i>Prunus ssiori</i> Fr. Schm.	3・28	3・63
エチゴトラノオ	ごまのはぐさ科	<i>Pseudolysimachion kiusianum</i> (Furumi) Yamazaki subsp. <i>maritimum</i> (Nakai) Yamazaki	2・57	2・175
ヤダケ	いね科	<i>Pseudosasa japonica</i> (Sieb. et Zucc. ex Steud.) Makino	1・63	1・181
オサバグサ	けし科	<i>Pteridophyllum racemosum</i> Sieb. et Zucc.	3・18	3・39
オオバノイノモトソウ	いのもとそう科	<i>Pteris cretica</i> L.	1・07	1・17
オオバノハチジョウシダ	いのもとそう科	<i>Pteris excelsa</i> Gaud.	1・08	1・21
イノモトソウ	いのもとそう科	<i>Pteris multifida</i> Poir.	1・09	1・23
マルバノイチャクソウ	いちやくそう科	<i>Pyrola nephrophylla</i> (H. Andres) H. Andres	3・44	3・99
イワオモダカ	うらばし科	<i>Pyrrosia hastata</i> (Thunb. ex Murray) Ching	1・26	1・65
ビロードシダ	うらばし科	<i>Pyrrosia linearifolia</i> (Hook.) Ching	1・27	1・67
アカガシ	ぶな科	<i>Quercus acuta</i> Thunb. ex Murray	1・32	1・83
ミヤマナラ	ぶな科	<i>Quercus crispula</i> Bl. var. <i>horikawae</i> H. Ohba	2・08	2・21
カシワ	ぶな科	<i>Quercus dentata</i> Thunb. ex Murray	4・06	4・17
ウラジロガシ	ぶな科	<i>Quercus salicina</i> Bl.	1・33	1・85
ヒキオコシ	しそ科	<i>Rabdosia japonica</i> (Burm.) Hara	4・49	4・157
ウマノアシガタ	きんぼうげ科	<i>Ranunculus japonicus</i> Thunb.	4・09	4・25
ケイタドリ	たで科	<i>Reynoutria japonica</i> Houtt. var. <i>uzensis</i> Honda	2・10	2・27
オオイタドリ	たで科	<i>Reynoutria sachalinensis</i> (Fr. Schm.) Nakai	2・11	2・31
エゾノクロウメモドキ	くろうめもどき科	<i>Rhamnus japonica</i> Maxim.	2・36	2・105
マルバシャリンバイ	ばら科	<i>Rhaphiolepis indica</i> (L.) Lindl. ex Ker var. <i>umbellata</i> (Thunb. ex Murry) Ohashi	1・45	1・123
ムラサキヤシオツツジ	つつじ科	<i>Rhododendron albrechtii</i> Maxim.	2・48	2・151
ハクサンシャクナゲ	つつじ科	<i>Rhododendron brachycarpum</i> G. Don	3・45	3・103
レンゲツツジ	つつじ科	<i>Rhododendron japonicum</i> (A. Gray) Suringar	4・34	4・111
オオコメツツジ	つつじ科	<i>Rhododendron tschonoskii</i> Maxim. var. <i>trinerve</i> (Franch. ex Boisser) Makino	2・49	2・153
オモト	ゆり科	<i>Rohdea japonica</i> (Thunb.) Roth	1・62	1・177
オオキヌタソウ	あかね科	<i>Rubia chinensis</i> Regel et Maack var. <i>glabrescens</i> (Nakai) Kitag.	3・50	3・115
フユイチゴ	ばら科	<i>Rubus buergeri</i> Miq.	1・46	1・125
クサイチゴ	ばら科	<i>Rubus hirsutus</i> Thunb.	4・16	4・53
コバノフユイチゴ	ばら科	<i>Rubus pectinellus</i> Maxim.	3・29	3・65

和 名	科 名	学 名	集*・No.	集*・ページ
オオニワトコ	すいかずら科	<i>Sambucus racemosa</i> L. subsp. <i>sieboldiana</i> (Miq.) Hara var. <i>major</i> (Nakai) Murata	2・60	2・185
ハイハマボス	さくらそう科	<i>Samolus parviflorus</i> Rafin.	4・37	4・119
シラキ	とうだいぐさ科	<i>Sapium japonicum</i> (Sieb. et Zucc.) Pax et K. Hoffm.	4・20	4・63
チシマザサ	いね科	<i>Sasa kurilensis</i> (Rupr.) Makino et Shibata	2・70	2・217
オオバザサ	いね科	<i>Sasa megalophylla</i> Makino et Uchida	2・71	2・219
チマキザサ	いね科	<i>Sasa palmata</i> (Marliac) Nakai	2・72	2・221
ヒメヒゴタイ	きく科	<i>Saussurea pulchella</i> Fischer	4・58	4・185
タカネマツムシソウ	まつむしそう科	<i>Scabiosa japonica</i> Miq. var. <i>alpina</i> Takeda	3・58	3・133
イワカガミ	いわうめ科	<i>Schizocodon soldanelloides</i> Sieb. et Zucc.	4・33	4・107
エゾヒナウスツボ	ごまのはぐさ科	<i>Scrophularia grayana</i> Maxim.	4・52	4・165
オオヒナウスツボ	ごまのはぐさ科	<i>Scrophularia kakudensis</i> Franch.	4・53	4・169
デワノタツナミソウ	しそ科	<i>Scutellaria muramatsui</i> Hara	2・56	2・171
ナミキソウ	しそ科	<i>Scutellaria strigillosa</i> Hemsl.	4・50	4・161
エゾノヒメクラマゴケ	いわひば科	<i>Selaginella helvetica</i> (L.) Link	3・02	3・3
ヒモカズラ	いわひば科	<i>Selaginella shakotanensis</i> (Franch. ex Takeda) Miyabe et Kudo	3・03	3・5
イワヒバ	いわひば科	<i>Selaginella tamariscina</i> (Beauv.) Spring	1・01	1・1
ヒメウズ	きんぼううげ科	<i>Semiaquilegia adoxoides</i> (DC.) Makino	4・10	4・31
サワギク	きく科	<i>Senecio nikoensis</i> Miq.	3・62	3・143
ツルシキミ	みかん科	<i>Skimmia japonica</i> Thunb. var. <i>intermedia</i> Komatsu forma <i>repens</i> (Nakai) Hara	2・28	2・79
ユキザサ	ゆり科	<i>Smilacina japonica</i> A. Gray	3・67	3・157
ハチジョウナ	きく科	<i>Sonchus brachyotus</i> DC.	4・59	4・187
イワシモツケ	ばら科	<i>Spiraea nipponica</i> Maxim.	3・30	3・67
ミヤマアブラススキ	いね科	<i>Spodiopogon depauperatus</i> Hack.	2・69	2・213
キブシ〔無毛型〕	きぶし科	<i>Stachyurus praecox</i> Sieb. et Zucc.	2・43-2	2・131
ケキブシ	きぶし科	<i>Stachyurus praecox</i> Sieb. et Zucc. var. <i>leucotrichus</i> Hayashi	2・43-1	2・127
ミツバウツギ	みつばうつぎ科	<i>Staphylea bumalda</i> (Thunb.) DC.	4・22	4・71
ムベ	あけび科	<i>Stauntonia hexaphylla</i> (Thunb.) Decaisne	1・39	1・105
タケシマラン	ゆり科	<i>Streptopus streptopoides</i> (Ledeb.) Frye et Rigg var. <i>japonicus</i> (Maxim.) Fassett	3・68	3・159
ミヤマシシガシラ	ししがしら科	<i>Struthiopteris castanea</i> (Makino) Nakai	2・03	2・7
ハクウンボク	えごのき科	<i>Styrax obassia</i> Sieb. et Zucc.	3・46	3・105
アケボノソウ	りんどう科	<i>Swertia bimaculata</i> (Sieb. et Zucc.) Hook. et Thoms.	4・40	4・129
クマノミズキ	みずき科	<i>Swida macrophylla</i> (Wall.) Sojak	4・29	4・95
ザゼンソウ	さといも科	<i>Symplocarpus foetidus</i> Nutt. var. <i>latissimus</i> (Makino) Hara	3・73	3・169
サワフタギ	はいのき科	<i>Symplocos chinensis</i> (Lour.) Druce var. <i>leucocarpa</i> (Nakai) Ohwi forma <i>pilosa</i> (Nakai) Ohwi	4・38	4・121
タンナサワフタギ	はいのき科	<i>Symplocos coreana</i> (Lev.) Ohwi	4・39	4・125
ハシドイ	もくせい科	<i>Syringa reticulata</i> (Bl.) Hara	3・47	3・107

和 名	科 名	学 名	集*・No.	集*・ページ
イチイ	いちい科	<i>Taxus cuspidata</i> Sieb. et Zucc.	3・11	3・23
ヤマトグサ	やまとぐさ科	<i>Theligonum japonicum</i> Okubo et Makino	4・28	4・91
ヒノキアスナロ	ひのき科	<i>Thujopsis dolabrata</i> Sieb. et Zucc. var. <i>hondai</i> Makino	3・10	3・21
イブキジャコウソウ	しそ科	<i>Thymus serpyllum</i> L. subsp. <i>quinquecostatus</i> (Celak.) Kitam.	3・54	3・123
ズダヤクシュ	ゆきのした科	<i>Tiarella polyphylla</i> D. Don	3・22	3・47
イブキゼリモドキ	せり科	<i>Tilingia holopetala</i> (Maxim.) Kitag.	3・43	3・97
カヤ	いちい科	<i>Torreya nucifera</i> (L.) Sieb. et Zucc.	1・30	1・75
チャボガヤ	いちい科	<i>Torreya nucifera</i> (L.) Sieb. et Zucc. var. <i>radicans</i> Nakai	2・06	2・17
テイカカズラ	きょうちくとう科	<i>Trachelospermum asiaticum</i> (Sieb. et Zucc.) Nakai	1・55	1・153
コシジタビラコ	むらさき科	<i>Trigonotis brevipes</i> (Maxim.) Maxim. var. <i>coronata</i> (Ohwi) Ohwi	2・54	2・165
ハダカホオズキ	なす科	<i>Tubocapsicum anomalum</i> (Franch. et Savat.) Makino	4・51	4・163
オヒョウ	にれ科	<i>Ulmus laciniata</i> (Trautv.) Mayr	3・13	3・27
ウスノキ	つつじ科	<i>Vaccinium hirtum</i> Thunb. var. <i>pubescens</i> (Koidz.) Yamazaki	2・50	2・155
ツルカノコソウ	おみなえし科	<i>Valeriana flaccidissima</i> Maxim.	4・56	4・179
バイケイソウ	ゆり科	<i>Veratrum album</i> L. subsp. <i>oxysepalum</i> Hulten	3・69	3・161
マルバゴマキ	すいかずら科	<i>Viburnum sieboldii</i> Miq. var. <i>obovatifolium</i> (Yanagita) Sugimoto	2・61	2・189
テリハタチツボスミレ	すみれ科	<i>Viola faurieana</i> W. Becker	2・39	2・115
イソスミレ	すみれ科	<i>Viola grayi</i> Franch. et Savat.	4・24	4・79
オオタチツボスミレ	すみれ科	<i>Viola kusanoana</i> Makino	2・40	2・117
ナガハシスミレ	すみれ科	<i>Viola rostrata</i> Pursh var. <i>japonica</i> (W. Becker et Boiss.) Ohwi	2・41	2・119
ミヤマスミレ	すみれ科	<i>Viola selkirkii</i> Pursh	3・36	3・81
スミレサイシン	すみれ科	<i>Viola vaginata</i> Maxim.	2・42	2・123
ハマゴウ	くまつづら科	<i>Vitex rotundifolia</i> L. fil.	4・45	4・145
コキンバイ	ばら科	<i>Waldsteinia ternata</i> (Steph.) Fritsch	3・31	3・69
タニウツギ	すいかずら科	<i>Weigela hortensis</i> (Sieb. et Zucc.) K. Koch	2・62	2・193
コモチシダ	ししがしら科	<i>Woodwardia orientalis</i> Sw.	1・22	1・57

新潟県佐渡における植物分布図集 索引 和名

(集* 1 : 暖温帯性常緑植物, 2 : 日本海要素の植物, 3 : 高山・深山の植物, 4 : 分布上特徴のある植物)

和 名	科 名	学 名	集*・No.	集*・ページ
アイヌソモソモ	いね科	<i>Poa fauriei</i> Hack.	2・68	2・211
アカイタヤ	かえで科	<i>Acer mono</i> Maxim. var. <i>mayrii</i> (Schwerin) Sugimoto	2・30	2・87
アカガシ	ぶな科	<i>Quercus acuta</i> Thunb. ex Murray	1・32	1・83
アカミノイヌツゲ	もちのき科	<i>Ilex sugerokii</i> Maxim. var. <i>brevipedunculata</i> (Maxim.) S.Y.Hu	2・33	2・97
アケボノソウ	りんどう科	<i>Swertia bimaculata</i> (Sieb. et Zucc.) Hook. et Thoms.	4・40	4・129
アズマギク	きく科	<i>Erigeron thunbergii</i> A.Gray	3・60	3・137
アズマシロカネソウ	きんぼうげ科	<i>Dichocarpum nipponicum</i> (Franch.) W.T.Wang et Hsiao	2・16	2・47
アマナ	ゆり科	<i>Amana edulis</i> (Miq.) Honda	4・61	4・191
アラゲヒョウタンボク	すいかずら科	<i>Lonicera strophophora</i> Franch.	4・55	4・175
イソスミレ	すみれ科	<i>Viola grayi</i> Franch. et Savat.	4・24	4・79
イタビカズラ	くわ科	<i>Ficus nipponica</i> Franch. et Savat.	1・34	1・89
イチイ	いちい科	<i>Taxus cuspidata</i> Sieb. et Zucc.	3・11	3・23
イッポンワラビ	おしだ科	<i>Cornopteris crenulatoserrulata</i> (Makino) Nakai	4・01	4・1
イヌザクラ	ばら科	<i>Prunus buergeriana</i> Miq.	4・14	4・45
イヌシデ	かばのき科	<i>Carpinus tschonoskii</i> Maxim.	4・05	4・13
イヌドウナ	きく科	<i>Cacalia hastata</i> L. subsp. <i>orientalis</i> Kitam. var. <i>tanakae</i> (Franch. et Savat.) Kitam.	2・65	2・201
イノデ	おしだ科	<i>Polystichum polyblepharum</i> (Roem. ex Kunze) Presl	1・19	1・49
イノデモドキ	おしだ科	<i>Polystichum tagawanum</i> Kurata	1・20	1・53
イノモトソウ	いのもとそう科	<i>Pteris multifida</i> Poir.	1・09	1・23
イブキジャコウソウ	しそ科	<i>Thymus serpyllum</i> L. subsp. <i>quinquecostatus</i> (Celak.) Kitam.	3・54	3・123
イブキゼリモドキ	せり科	<i>Tilingia holopetala</i> (Maxim.) Kitag.	3・43	3・97
イワオモダカ	うらばし科	<i>Pyrrosia hastata</i> (Thunb. ex Murray) Ching	1・26	1・65
イワカガミ	いわうめ科	<i>Schizocodon soldanelloides</i> Sieb. et Zucc.	4・33	4・107
イワガネソウ	いのもとそう科	<i>Coniogramme japonica</i> (Thunb. ex Murray) Diels	1・04	1・7
イワキンバイ	ばら科	<i>Potentilla dickinsii</i> Franch. et Savat.	3・25	3・55
イワシモツケ	ばら科	<i>Spiraea nipponica</i> Maxim.	3・30	3・67
イワナシ	つつじ科	<i>Epigaea asiatica</i> Maxim.	2・47	2・149
イワヒバ	いわひば科	<i>Selaginella tamariscina</i> (Beauv.) Spring	1・01	1・1
ウシタキソウ	あかばな科	<i>Circaea cordata</i> Royle	4・26	4・85
ウスノキ	つつじ科	<i>Vaccinium hirtum</i> Thunb. var. <i>pubescens</i> (Koidz.) Yamazaki	2・50	2・155
ウチワゴケ	こけしのぶ科	<i>Gonocormus saxifragoides</i> (Presl) v. d. Bosch	1・03	1・5
ウマノアシガタ	きんぼうげ科	<i>Ranunculus japonicus</i> Thunb.	4・09	4・25
ウミミドリ	さくらそう科	<i>Glaux maritima</i> L. var. <i>obtusifolia</i> Fern.	4・35	4・115
ウメバチソウ	ゆきのした科	<i>Parnassia palustris</i> L. var. <i>multiseta</i> Ledeb.	3・21	3・45
ウラシマソウ	さといも科	<i>Arisaema thunbergii</i> Bl. subsp. <i>urashima</i> (Hara) Ohashi et J.Murata	4・69	4・217
ウラジロ	うらじろ科	<i>Gleichenia japonica</i> Spr.	1・02	1・3

和 名	科 名	学 名	集*・No.	集*・ページ
ウラジロガシ	ぶな科	<i>Quercus salicina</i> Bl.	1・33	1・85
エゾアジサイ	ゆきのした科	<i>Hydrangea serrata</i> (Thunb. ex Murray) Ser. var. <i>megacarpa</i> (Ohwi) H. Ohba	2・23	2・65
エゾエノキ	にれ科	<i>Celtis jessoensis</i> Koidz.	4・07	4・21
エゾオオバコ	おおばこ科	<i>Plantago camtschatica</i> Cham.	2・58	2・179
エゾシロネ	しそ科	<i>Lycopus uniflorus</i> Michx.	3・53	3・121
エゾツリバナ	つるうめもどき科	<i>Euonymus oxyphyllus</i> Miq. var. <i>magnus</i> Honda	2・34	2・99
エゾノクロウメモドキ	くろうめもどき科	<i>Rhamnus japonica</i> Maxim.	2・36	2・105
エゾノヒメクラマゴケ	いわひば科	<i>Selaginella helvetica</i> (L.) Link	3・02	3・3
エゾノレンリソウ	まめ科	<i>Lathyrus palustris</i> L. subsp. <i>pilosus</i> (Cham.) Hult.	4・18	4・57
エゾヒナノウスツボ	ごまのはぐさ科	<i>Scrophularia grayana</i> Maxim.	4・52	4・165
エゾミソハギ	みそはぎ科	<i>Lythrum salicaria</i> L.	4・25	4・81
エゾユズリハ	とうだいぐさ科	<i>Daphniphyllum macropodum</i> Miq. var. <i>humile</i> (Maxim.) Rosenthal	2・27	2・75
エチゴキジムシロ	ばら科	<i>Potentilla togasii</i> Ohwi	2・25	2・71
エチゴツルキジムシロ	ばら科	<i>Potentilla toyamensis</i> Naruhashi et T. Sato	2・26	2・73
エチゴトラノオ	ごまのはぐさ科	<i>Pseudolysimachion kiusianum</i> (Furumi) Yamazaki subsp. <i>maritimum</i> (Nakai) Yamazaki	2・57	2・175
エナシヒゴクサ	かやつりぐさ科	<i>Carex aphanolepis</i> Franch. et Savat.	4・70	4・221
オオアカバナ	あかばな科	<i>Epilobium hirsutum</i> L. var. <i>villosum</i> Hausskn.	4・27	4・89
オオイタドリ	たで科	<i>Reynoutria sachalinensis</i> (Fr. Schm.) Nakai	2・11	2・31
オオカサモチ	せり科	<i>Pleurospermum camtschaticum</i> Hoffm.	3・42	3・95
オオカニコウモリ	きく科	<i>Cacalia nikomontana</i> Matsum.	2・66	2・205
オオキノオ	きじのおしだ科	<i>Plagiogyria euphlebia</i> (Kunze) Mett.	1・10	1・25
オオキヌタソウ	あかね科	<i>Rubia chinensis</i> Regel et Maack var. <i>glabrescens</i> (Nakai) Kitag.	3・50	3・115
オオキヨズミシダ	おしだ科	<i>Polystichum tsus-simense</i> (Hook.) J. Sm. var. <i>mayebarae</i> (Tagawa) Kurata	1・21	1・55
オオクジャクシダ	おしだ科	<i>Dryopteris dickinsii</i> (Franch. et Savat.) C. Chr.	1・18	1・47
オオケタネツケバナ	あぶらな科	<i>Cardamine dentipetala</i> Matsum.	2・20	2・57
オオコメツツジ	つつじ科	<i>Rhododendron tschonoskii</i> Maxim. var. <i>trinerve</i> (Franch. ex Boissier) Makino	2・49	2・153
オオサクラソウ	さくらそう科	<i>Primula jesoana</i> Miq.	2・51	2・157
オオシラヒゲソウ	ゆきのした科	<i>Parnassia foliosa</i> Hook. fil. et Thoms. var. <i>japonica</i> (Nakai) Ohwi	2・24	2・69
オオタチツボスミレ	すみれ科	<i>Viola kusanoana</i> Makino	2・40	2・117
オオニワトコ	すいかずら科	<i>Sambucus racemosa</i> L. subsp. <i>sieboldiana</i> (Miq.) Hara var. <i>major</i> (Nakai) Murata	2・60	2・185
オオバグミ	ぐみ科	<i>Elaeagnus macrophylla</i> Thunb.	1・51	1・141
オオバクロモジ	くすのき科	<i>Lindera umbellata</i> Thunb. var. <i>membranacea</i> (Maxim.) Momiyama	2・15	2・43
オオバザサ	いね科	<i>Sasa megalophylla</i> Makino et Uchida	2・71	2・219
オオハシカグサ	あかね科	<i>Hedyotis lindleyana</i> Hook. var. <i>glabra</i> (Honda) Hara	2・52	2・159
オオバショリマ	おしだ科	<i>Lastrea quelpaertensis</i> (Christ) Copel.	2・02	2・5

和 名	科 名	学 名	集*・No.	集*・ページ
オオバシヨリマ	おしだ科	<i>Lastrea quelpaertensis</i> (Christ) Copel.	3・07	3・15
オオバノイノモトソウ	いのもとそう科	<i>Pteris cretica</i> L.	1・07	1・17
オオバノハチジョウシダ	いのもとそう科	<i>Pteris excelsa</i> Gaud.	1・08	1・21
オオバノヨツバムグラ	あかね科	<i>Galium kamtschaticum</i> Steller var. <i>acutifolium</i> Hara	3・49	3・111
オオヒナノウスツボ	ごまのはぐさ科	<i>Scrophularia kakudensis</i> Franch.	4・53	4・169
オオヤマザクラ	ばら科	<i>Prunus sargentii</i> Rehder	3・27	3・59
オサバグサ	けし科	<i>Pteridophyllum racemosum</i> Sieb. et Zucc.	3・18	3・39
オシャクジデンド	うらぼし科	<i>Polypodium fauriei</i> Christ	4・04	4・9
オドリコソウ	しそ科	<i>Lamium album</i> L. var. <i>barbatum</i> (Sieb. et Zucc.) Franch. et Savat.	4・47	4・151
オニカナワラビ	おしだ科	<i>Arachniodes simplicior</i> (Makino) Ohwi var. <i>major</i> (Tagawa) Ohwi	1・12	1・29
オニシモツケ	ばら科	<i>Filipendula kamtschatica</i> (Pall.) Maxim.	3・23	3・51
オニヒカゲワラビ	おしだ科	<i>Diplazium nipponicum</i> Tagawa	4・02	4・3
オニヤブソテツ	おしだ科	<i>Cyrtomium falcatum</i> (L. fil.) Presl	1・13	1・31
オヒョウ	にれ科	<i>Ulmus laciniata</i> (Trautv.) Mayr	3・13	3・27
オモト	ゆり科	<i>Rohdea japonica</i> (Thunb.) Roth	1・62	1・177
カシワ	ぶな科	<i>Quercus dentata</i> Thunb. ex Murray	4・06	4・17
カツラ	かつら科	<i>Cercidiphyllum japonicum</i> Sieb. et Zucc.	3・14	3・29
カモノハシ	いね科	<i>Ischaemum aristatum</i> L. var. <i>glaucum</i> (Honda) T. Koyama	4・66	4・207
カヤ	いちい科	<i>Torreya nucifera</i> (L.) Sieb. et Zucc.	1・30	1・75
カラスシキミ	じんちょうげ科	<i>Daphne miyabeana</i> Makino	2・37	2・109
カラタチバナ	やぶこうじ科	<i>Ardisia crispa</i> (Thunb.) DC.	1・54	1・151
カリガネソウ	くまつづら科	<i>Caryopteris divaricata</i> (Sieb. et Zucc.) Maxim.	3・51	3・117
キクムグラ	あかね科	<i>Galium kikumugura</i> Ohwi	4・42	4・137
キジカクシ	ゆり科	<i>Asparagus schoberioides</i> Kunth	4・62	4・195
キジノオシダ	きじのおしだ科	<i>Plagiogyria japonica</i> Nakai	1・11	1・27
キソチドリ	らん科	<i>Platanthera ophrydioides</i> Fr. Schm.	3・78	3・179
キタコブシ	もくれん科	<i>Magnolia praecocissima</i> Koidz. var. <i>borealis</i> (Sargent) Koidz.	2・12	2・35
キタゴヨウ	まつ科	<i>Pinus parviflora</i> Sieb. et Zucc. var. <i>pentaphylla</i> (Mayr) Henry	3・09	3・19
キッコウハグマ	きく科	<i>Ainsliaea apiculata</i> Sch. Bip.	1・56	1・157
キツタ	うこぎ科	<i>Hedera rhombea</i> (Miq.) Bean	1・53	1・147
キツネノカミソリ	ひがんばん科	<i>Lycoris sanguinea</i> Maxim.	4・64	4・201
キバナノアマナ	ゆり科	<i>Gagea lutea</i> (L.) Ker-Gawl.	4・63	4・199
キブシ〔無毛型〕	きぶし科	<i>Stachyurus praecox</i> Sieb. et Zucc.	2・43-2	2・131
ギョウジャニンニク	ゆり科	<i>Allium victorialis</i> L. subsp. <i>platyphyllum</i> Hulten	3・63	3・145
キヨタキシダ	おしだ科	<i>Diplazium squamigerum</i> (Mett.) Matsum.	4・03	4・5
キンギンボク	すいかずら科	<i>Lonicera morrowii</i> A. Gray	2・59	2・181
ギンレイカ	さくらそう科	<i>Lysimachia acroadenia</i> Maxim.	4・36	4・117
クサイチゴ	ばら科	<i>Rubus hirsutus</i> Thunb.	4・16	4・53
クマノミズキ	みずき科	<i>Swida macrophylla</i> (Wall.) Sojak	4・29	4・95
クリハラン	うらぼし科	<i>Neocheiropteris ensata</i> (Thunb.) Ching	1・25	1・63

和 名	科 名	学 名	集*・No.	集*・ページ
クルマバソウ	あかね科	<i>Asperula odorata</i> L.	4・41	4・133
クルマユリ	ゆり科	<i>Lilium medeoloides</i> A. Gray	3・65	3・151
ケアブラチャン	くすのき科	<i>Lindera praecox</i> (Sieb. et Zucc.) Bl. var. <i>pubescens</i> (Honda) Kitam.	2・14	2・41
ケイタドリ	たで科	<i>Reynoutria japonica</i> Houtt. var. <i>uzensis</i> Honda	2・10	2・27
ケキブシ	きぶし科	<i>Stachyurus praecox</i> Sieb. et Zucc. var. <i>leucotrichus</i> Hayashi	2・43-1	2・127
コイチョウラン	らん科	<i>Ephippianthus schmidtii</i> Reichb. fil.	3・76	3・175
コキンバイ	ばら科	<i>Waldsteinia ternata</i> (Steph.) Fritsch	3・31	3・69
コクサギ	みかん科	<i>Orixa japonica</i> Thunb.	4・21	4・67
コケイラン	らん科	<i>Oreorchis patens</i> (Lindl.) Lindl.	4・75	4・237
コシジタビラコ	むらさき科	<i>Trigonotis brevipes</i> (Maxim.) Maxim. var. <i>coronata</i> (Ohwi) Ohwi	2・54	2・165
コシノカンアオイ	うまのすずくさ科	<i>Heterotropa megacalyx</i> (F. Maek.) F. Maek.	2・17	2・49
ゴゼンタチバナ	みずき科	<i>Chamaepericlymenum canadense</i> (L.) Aschers. et Graebn.	3・39	3・87
コタニワタリ	ちゃせんしだ科	<i>Phyllitis scolopendrium</i> (L.) Newm.	2・04	2・9
コバノフユイチゴ	ばら科	<i>Rubus pectinellus</i> Maxim.	3・29	3・65
コミネカエデ	かえで科	<i>Acer micranthum</i> Sieb. et Zucc.	3・32	3・71
コメガヤ	いね科	<i>Melica nutans</i> L.	4・67	4・209
コメススキ	いね科	<i>Deschampsia flexuosa</i> (L.) Nees	3・71	3・165
コモチシダ	ししがしら科	<i>Woodwardia orientalis</i> Sw.	1・22	1・57
コンロンソウ	あぶらな科	<i>Cardamine leucantha</i> (Tausch) O. E. Schulz	4・13	4・41
サイハイラン	らん科	<i>Cremastra appendiculata</i> (D. Don) Makino	4・73	4・229
サギスゲ	かやつりぐさ科	<i>Eriophorum gracile</i> Koch	3・75	3・173
ザゼンソウ	さといも科	<i>Symplocarpus foetidus</i> Nutt. var. <i>latissimus</i> (Makino) Hara	3・73	3・169
サドスゲ	かやつりぐさ科	<i>Carex sadoensis</i> Franch.	4・72	4・227
サネカズラ	まつぶさ科	<i>Kadsura japonica</i> (Thunb.) Dunal	1・35	1・93
サワギク	きく科	<i>Senecio nikoensis</i> Miq.	3・62	3・143
サワダツ	つるうめもどき科	<i>Euonymus melananthus</i> Franch. et Savat.	3・35	3・77
サワフタギ	はいのき科	<i>Symplocos chinensis</i> (Lour.) Druce var. <i>leucocarpa</i> (Nakai) Ohwi forma <i>pilosa</i> (Nakai) Ohwi	4・38	4・121
サンカヨウ	めぎ科	<i>Diphylleia grayi</i> Fr. Schm.	3・17	3・37
シウリザクラ	ばら科	<i>Prunus ssiori</i> Fr. Schm.	3・28	3・63
シオガマギク	ごまのはぐさ科	<i>Pedicularis resupinata</i> L. var. <i>oppositifolia</i> Miq.	3・56	3・127
シキミ	しきみ科	<i>Illicium anisatum</i> L.	1・36	1・95
シノブカグマ	おしだ科	<i>Arachniodes mutica</i> (Franch. et Savat.) Ohwi	3・05	3・11
シャク	せり科	<i>Anthriscus aemula</i> Schischkin	4・30	4・99
ジャケツイバラ	まめ科	<i>Caesalpinia decapetala</i> (Roth) Alst. var. <i>japonica</i> (Sieb. et Zucc.) Ohashi	4・17	4・55
ジャノヒゲ	ゆり科	<i>Ophiopogon japonicus</i> (L. fil.) Ker-Gawl.	1・60	1・169
シラキ	とうだいぐさ科	<i>Sapium japonicum</i> (Sieb. et Zucc.) Pax et K. Hoffm.	4・20	4・63
シラネアオイ	しらねあおい科	<i>Glaucidium palmatum</i> Sieb. et Zucc.	2・18	2・51

和 名	科 名	学 名	集*・No.	集*・ページ
シラネワラビ	おしだ科	<i>Dryopteris expansa</i> (Presl) Frasser-Jenkins et Jermy	3・06	3・13
シロダモ	くすのき科	<i>Neolitsea sericea</i> (Bl.) Koidz.	1・38	1・101
シロバナヘビイチゴ	ばら科	<i>Fragaria nipponica</i> Makino	3・24	3・53
ジンバイソウ	らん科	<i>Platanthera florenti</i> Franch. et Savat.	3・77	3・177
スダジイ	ぶな科	<i>Castanopsis sieboldii</i> (Makino) Hatusima ex Yamazaki et Mashiba	1・31	1・79
ズダヤクシュ	ゆきのした科	<i>Tiarella polyphylla</i> D. Don	3・22	3・47
スミレサイシン	すみれ科	<i>Viola vaginata</i> Maxim.	2・42	2・123
セキショウ	さといも科	<i>Acorus gramineus</i> Soland	4・68	4・213
セリモドキ	せり科	<i>Dystaenia ibukiensis</i> (Yabe) Kitag.	2・46	2・145
セントウソウ	せり科	<i>Chamaele decumbens</i> (Thunb.) Makino	4・31	4・101
ソヨゴ	もちのき科	<i>Ilex pedunculosa</i> Miq.	1・48	1・131
タカネマツムシソウ	まつむしそう科	<i>Scabiosa japonica</i> Miq. var. <i>alpina</i> Takeda	3・58	3・133
タキミシダ	ししらん科	<i>Antrophyum obovatum</i> Bak.	1・28	1・69
タケシマラン	ゆり科	<i>Streptopus streptopoides</i> (Ledeb.) Frye et Rigg var. <i>japonicus</i> (Maxim.) Fassett	3・68	3・159
タチシノブ	いのもとそう科	<i>Onychium japonicum</i> (Thunb. ex Murray) Kunze.	1・06	1・15
タニウツギ	すいかずら科	<i>Weigela hortensis</i> (Sieb. et Zucc.) K. Koch	2・62	2・193
タヌキラン	かやつりぐさ科	<i>Carex podogyna</i> Franch. et Savat.	2・76	2・233
タブノキ	くすのき科	<i>Machilus thunbergii</i> Sieb. et Zucc.	1・37	1・97
タムシバ	もくれん科	<i>Magnolia salicifolia</i> (Sieb. et Zucc.) Maxim.	2・13	2・37
タンナサワフタギ	はいのき科	<i>Symplocos coreana</i> (Lev.) Ohwi	4・39	4・125
チシマザサ	いね科	<i>Sasa kurilensis</i> (Rupr.) Makino et Shibata	2・70	2・217
チシマネコノメソウ	ゆきのした科	<i>Chrysosplenium kamtschaticum</i> Fisch. ex Seringe	2・22	2・61
チチツパベンケイソウ	べんけいそう科	<i>Hylotelephium sordidum</i> (Maxim.) H. Ohba	3・20	3・43
チマキザサ	いね科	<i>Sasa palmata</i> (Marliac) Nakai	2・72	2・221
チャ	つばき科	<i>Camellia sinensis</i> (L.) O. Kuntze	1・41	1・113
チャボガヤ	いちい科	<i>Torreya nucifera</i> (L.) Sieb. et Zucc. var. <i>radicans</i> Nakai	2・06	2・17
チョウジギク	きく科	<i>Arnica mallatopus</i> (Franch. et Savat.) Makino	2・63	2・197
チョウセンガリヤス	いね科	<i>Cleistogenes hackelii</i> (Honda) Honda	4・65	4・205
ツゲ	つげ科	<i>Buxus microphylla</i> Sieb. et Zucc. var. <i>japonica</i> (Muell. Arg. ex Miq.) Rehder et Wils.	1・49	1・135
ツバメオモト	ゆり科	<i>Clintonia udensis</i> Trautv. et Mey.	3・64	3・149
ツルアリドシ	あかね科	<i>Mitchella undulata</i> Sieb. et Zucc.	2・53	2・161
ツルカノコソウ	おみなえし科	<i>Valeriana flaccidissima</i> Maxim.	4・56	4・179
ツルグミ	ぐみ科	<i>Elaeagnus glabra</i> Thunb.	1・50	1・137
ツルシキミ	みかん科	<i>Skimmia japonica</i> Thunb. var. <i>intermedia</i> Komatsu forma <i>repens</i> (Nakai) Hara	2・28	2・79
ツルツゲ	もちのき科	<i>Ilex rugosa</i> Fr. Schm. var. <i>hondoensis</i> Yamazaki	3・34	3・75
ツワブキ	きく科	<i>Farfugium japonicum</i> (L. fil.) Kitam.	1・57	1・161
テイカカズラ	きょうちくとう科	<i>Trachelospermum asiaticum</i> (Sieb. et Zucc.) Nakai	1・55	1・153
テリハタチツボスミレ	すみれ科	<i>Viola fauriana</i> W. Becker	2・39	2・115
デワノタツナミソウ	しそ科	<i>Scutellaria muramatsui</i> Hara	2・56	2・171

和 名	科 名	学 名	集*・No.	集*・ページ
トウオオバコ	おおばこ科	<i>Plantago major</i> L. var. <i>japonica</i> (Franch. et Savat.) Miyabe	4・54	4・171
トウキ	せり科	<i>Angelica acutiloba</i> (Sieb. et Zucc.) Kitag.	3・40	3・89
トケンラン	らん科	<i>Cremastra unguiculata</i> (Finet) Finet	4・74	4・233
トベラ	とべら科	<i>Pittosporum tobira</i> (Thunb. ex Murray) Aiton	1・43	1・119
ナガハシスミレ	すみれ科	<i>Viola rostrata</i> Pursh var. <i>japonica</i> (W. Becker et Boiss.) Ohwi	2・41	2・119
ナガバジャノヒゲ	ゆり科	<i>Ophiopogon japonicus</i> (L. fil.) Ker-Gawl. var. <i>umbrosus</i> Maxim.	1・61	1・173
ナキリスゲ	かやつりぐさ科	<i>Carex lenta</i> D. Don	1・64	1・185
ナニワズ	じんちょうげ科	<i>Daphne pseudo-mezereum</i> A. Gray subsp. <i>jezoensis</i> (Maxim.) Hamaya	2・38	2・111
ナミキソウ	しそ科	<i>Scutellaria strigillosa</i> Hemsl.	4・50	4・161
ニシキゴロモ	しそ科	<i>Ajuga yezoensis</i> Maxim.	2・55	2・167
ネズ	ひのき科	<i>Juniperus rigida</i> Sieb. et Zucc.	1・29	1・71
ノコギリシダ	おしだ科	<i>Diplazium wichurae</i> (Mett.) Diels	1・17	1・45
ハイイヌガヤ	いぬがや科	<i>Cephalotaxus harringtonia</i> (Knight) K. Koch var. <i>nana</i> (Nakai) Rehder	2・05	2・13
ハイイヌツゲ	もちのき科	<i>Ilex crenata</i> Thunb. var. <i>paludosa</i> (Nakai) Hara	2・31	2・91
バイケイソウ	ゆり科	<i>Veratrum album</i> L. subsp. <i>oxysepalum</i> Hulten	3・69	3・161
ハイハマボックス	さくらそう科	<i>Samolus parviflorus</i> Rafin.	4・37	4・119
ハクウンボク	えごのき科	<i>Styrax obassia</i> Sieb. et Zucc.	3・46	3・105
ハクサンシャクナゲ	つつじ科	<i>Rhododendron brachycarpum</i> G. Don	3・45	3・103
ハシドイ	もくせい科	<i>Syringa reticulata</i> (Bl.) Hara	3・47	3・107
ハダカホオズキ	なす科	<i>Tubocapsicum anomalum</i> (Franch. et Savat.) Makino	4・51	4・163
ハチジョウナ	きく科	<i>Sonchus brachyotus</i> DC.	4・59	4・187
ハマイブキボウフウ	せり科	<i>Libanotis coreana</i> (Wolff) Kitag. forma <i>ugoensis</i> Kitag.	4・32	4・103
ハマゴウ	くまつづら科	<i>Vitex rotundifolia</i> L. fil.	4・45	4・145
ハマハコベ	なでしこ科	<i>Honkenya peploides</i> (L.) Ehrh. var. <i>major</i> Hook.	4・08	4・23
ハマベンケイソウ	むらさき科	<i>Mertensia maritima</i> (L.) S. F. Gray subsp. <i>asiatica</i> Takeda	4・44	4・143
ヒキオコシ	しそ科	<i>Rabdosia japonica</i> (Burm.) Hara	4・49	4・157
ヒゲノガリヤス	いね科	<i>Calamagrostis longiseta</i> Hack.	3・70	3・163
ヒサカキ	つばき科	<i>Eurya japonica</i> Thunb.	1・42	1・115
ヒトツバヨモギ	きく科	<i>Artemisia monophylla</i> Kitam.	2・64	2・199
ヒノキアスナロ	ひのき科	<i>Thujopsis dolabrata</i> Sieb. et Zucc. var. <i>hondai</i> Makino	3・10	3・21
ヒメアオキ	みずき科	<i>Aucuba japonica</i> Thunb. var. <i>borealis</i> Miyabe et Kudo	2・44	2・135
ヒメアカバナ	あかばな科	<i>Epilobium fauriei</i> Lev.	3・38	3・85
ヒメイチゲ	きんぼうげ科	<i>Anemone debilis</i> Fisch.	3・15	3・31
ヒメウズ	きんぼうげ科	<i>Semiaquilegia adoxoides</i> (DC.) Makino	4・10	4・31
ヒメニラ	ゆり科	<i>Allium monanthum</i> Maxim.	4・60	4・189
ヒメヒゴタイ	きく科	<i>Saussurea pulchella</i> Fischer	4・58	4・185
ヒメモチ	もちのき科	<i>Ilex leucoclada</i> (Maxim.) Makino	2・32	2・95
ヒメヤブラン	ゆり科	<i>Liriope minor</i> (Maxim.) Makino	1・58	1・163

和 名	科 名	学 名	集*・No.	集*・ページ
ヒモカズラ	いわひば科	<i>Selaginella shakotanensis</i> (Franch. ex Takeda) Miyabe et Kudo	3・03	3・5
ビロードシダ	うらぼし科	<i>Pyrrosia linearifolia</i> (Hook.) Ching	1・27	1・67
ヒロバスゲ	かやつりぐさ科	<i>Carex insanae</i> Koidz.	2・75	2・229
ヒロハテンナンショウ	さといも科	<i>Arisaema amurense</i> Maxim. subsp. <i>robustum</i> (Engler) Ohashi et J. Murata	2・73	2・223
ヒロハヘビノボラス	めぎ科	<i>Berberis amurensis</i> Rupr.	4・11	4・33
ヒロハヤブソテツ	おしだ科	<i>Cyrtomium macrophyllum</i> (Makino) Tagawa	1・16	1・43
ビワ	ばら科	<i>Eriobotrya japonica</i> (Thunb.) Lindl.	1・44	1・121
フクオウソウ	きく科	<i>Prenanthes acerifolia</i> (Maxim.) Matsum.	3・61	3・139
フッキソウ	つげ科	<i>Pachysandra terminalis</i> Sieb. et Zucc.	4・23	4・75
ブナ	ぶな科	<i>Fagus crenata</i> Bl.	3・12	3・25
フモトシダ	いのもとそう科	<i>Microlepia marginata</i> (Panzer) C. Chr.	1・05	1・13
フユイチゴ	ばら科	<i>Rubus buergeri</i> Miq.	1・46	1・125
ホタルカズラ	むらさき科	<i>Lithospermum zollingeri</i> DC.	4・43	4・141
ホタルサイコ	せり科	<i>Bupleurum longeradiatum</i> Turcz. subsp. <i>sachalinense</i> (Fr. Schm.) Kitag. var. <i>elatus</i> Kitag.	3・41	3・91
ホテイシダ	うらぼし科	<i>Lepisorus annuifrons</i> (Makino) Ching	3・08	3・17
ホナガクマヤナギ	くろうめもどき科	<i>Berchemia longeracemosa</i> Okuyama	2・35	2・103
マイヅルソウ	ゆり科	<i>Maianthemum dilatatum</i> (Wood) Nels. et Machr.	3・66	3・155
マメヅタ	うらぼし科	<i>Lemmaphyllum microphyllum</i> Presl	1・24	1・61
マルバキンレイカ	おみなえし科	<i>Patrinia gibbosa</i> Maxim.	3・57	3・129
マルバゴマキ	すいかずら科	<i>Viburnum sieboldii</i> Miq. var. <i>obovatifolium</i> (Yanagita) Sugimoto	2・61	2・189
マルバシャリンバイ	ばら科	<i>Rhaphiolepis indica</i> (L.) Lindl. ex Ker var. <i>umbellata</i> (Thunb. ex Murry) Ohashi	1・45	1・123
マルバノイチャクソウ	いちやくそう科	<i>Pyrola nephrophylla</i> (H. Andres) H. Andres	3・44	3・99
マルバマンサク	まんさく科	<i>Hamamelis japonica</i> Sieb. et Zucc. var. <i>obtusata</i> Matsum.	2・21	2・59
マンネンスギ	ひかげのかずら科	<i>Lycopodium obscurum</i> L.	3・01	3・1
ミズバショウ	さといも科	<i>Lysichiton camtschatcense</i> (L.) Schott	2・74	2・227
ミチノクヨロイグサ	せり科	<i>Angelica sachalinensis</i> Maxim. var. <i>glabra</i> (Koidz.) Yamazaki	2・45	2・141
ミツガシワ	みつがしわ科	<i>Menyanthes trifoliata</i> L.	3・48	3・109
ミツデウラボシ	うらぼし科	<i>Crypsinus hastatus</i> (Thunb. ex Murray) Copel.	1・23	1・59
ミツバウツギ	みつばうつぎ科	<i>Staphylea bumalda</i> (Thunb.) DC.	4・22	4・71
ミネカエデ	かえで科	<i>Acer tschonoskii</i> Maxim.	3・33	3・73
ミネザクラ	ばら科	<i>Prunus nipponica</i> Matsum.	3・26	3・57
ミヤマアブラススキ	いね科	<i>Spodiopogon depauperatus</i> Hack.	2・69	2・213
ミヤマイラクサ	いらくさ科	<i>Laportea macrostachya</i> (Maxim.) Ohwi	2・09	2・23
ミヤマカワラハンノキ	かばのき科	<i>Alnus fauriei</i> Lev. et Van't.	2・07	2・19
ミヤマカンスゲ	かやつりぐさ科	<i>Carex dolichostachya</i> Hayata var. <i>glaberrima</i> (Ohwi) T. Koyama	4・71	4・223
ミヤマキケマン	けし科	<i>Corydalis pallida</i> (Thunb.) Pers. var. <i>tenuis</i> Yatabe	4・12	4・37

和 名	科 名	学 名	集*・No.	集*・ページ
ミヤマククルマバナ	しそ科	<i>Clinopodium macranthum</i> (Makino) Hara	3・52	3・119
ミヤマコゴメグサ	ごまのはぐさ科	<i>Euphrasia insignis</i> Wettst.	3・55	3・125
ミヤマシシガシラ	ししがしら科	<i>Struthiopteris castanea</i> (Makino) Nakai	2・03	2・7
ミヤマジュズスゲ	かやつりぐさ科	<i>Carex dissitiflora</i> Franch.	3・74	3・171
ミヤマスマレ	すみれ科	<i>Viola selkirkii</i> Pursh	3・36	3・81
ミヤマタニタデ	あかばな科	<i>Circaea alpina</i> L.	3・37	3・83
ミヤマナラ	ぶな科	<i>Quercus crispula</i> Bl. var. <i>horikawae</i> H. Ohba	2・08	2・21
ミヤマヌカボ	いね科	<i>Agrostis flaccida</i> Hack.	3・72	3・167
ミヤマハタザオ	けし科	<i>Arabis lyrata</i> L. var. <i>kamtschatica</i> Fisch.	3・19	3・41
ムベ	あけび科	<i>Stauntonia hexaphylla</i> (Thunb.) Decaisne	1・39	1・105
ムラサキニガナ	きく科	<i>Lactuca sororia</i> Miq.	4・57	4・181
ムラサキヤシオツツジ	つつじ科	<i>Rhododendron albrechtii</i> Maxim.	2・48	2・151
メハジキ	しそ科	<i>Leonurus japonicus</i> Houtt.	4・48	4・155
モチノキ	もちのき科	<i>Ilex integra</i> Thunb.	1・47	1・127
ヤダケ	いね科	<i>Pseudosasa japonica</i> (Sieb. et Zucc. ex Steud.) Makino	1・63	1・181
ヤツデ	うこぎ科	<i>Fatsia japonica</i> (Thunb.) Decne. et Planch.	1・52	1・143
ヤブソテツ	おしだ科	<i>Cyrtomium fortunei</i> J. Sm.	1・14	1・35
ヤブツバキ	つばき科	<i>Camellia japonica</i> L.	1・40	1・107
ヤブラン	ゆり科	<i>Liriope platyphylla</i> Wang et Tang	1・59	1・165
ヤマアイ	とうだいぐさ科	<i>Mercurialis leiocarpa</i> Sieb. et Zucc.	4・19	4・59
ヤマオダマキ	きんぼうげ科	<i>Aquilegia buergeriana</i> Sieb. et Zucc.	3・16	3・33
ヤマザクラ	ばら科	<i>Prunus jamasakura</i> Sieb. ex Koidz.	4・15	4・49
ヤマソテツ	きじのおしだ科	<i>Plagiogyria matsumureana</i> (Makino) Makino	2・01	2・1
ヤマソテツ	きじのおしだ科	<i>Plagiogyria matsumureana</i> (Makino) Makino	3・04	3・7
ヤマトウバナ	しそ科	<i>Clinopodium multicaule</i> (Maxim.) O. Kuntze	4・46	4・147
ヤマトグサ	やまとぐさ科	<i>Theligonum japonicum</i> Okubo et Makino	4・28	4・91
ヤマハハコ	きく科	<i>Anaphalis margaritacea</i> (L.) Benth. et Hook. fil.	3・59	3・135
ヤマモミジ	かえで科	<i>Acer amoenum</i> Carr. var. <i>matsumurae</i> (Koidz.) Ogata	2・29	2・83
ヤマヤブソテツ	おしだ科	<i>Cyrtomium fortunei</i> J. Sm. var. <i>clivicola</i> (Makino) Tagawa	1・15	1・39
ユキクラヌカボ	いね科	<i>Agrostis hideoi</i> Ohwi	2・67	2・209
ユキザサ	ゆり科	<i>Smilacina japonica</i> A. Gray	3・67	3・157
ユキツバキ	つばき科	<i>Camellia japonica</i> L. var. <i>decumbens</i> Sugimoto	2・19	2・53
レンゲツツジ	つつじ科	<i>Rhododendron japonicum</i> (A. Gray) Suringar	4・34	4・111