

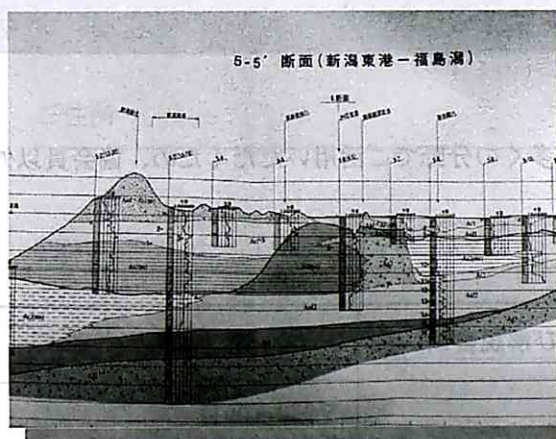
「新潟県地盤図」発刊のお知らせ

社団法人新潟県地質調査業協会

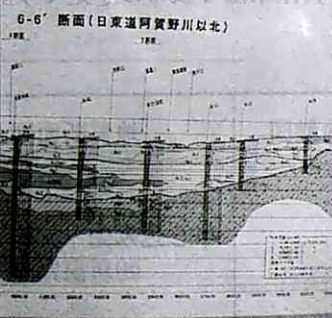
1. はじめに

社団法人新潟県地質調査業協会では協会設立40周年を記念して「新潟県地盤図」とこの解説をまとめた「新潟県地盤図説明書」を発刊いたしました。

地盤図は越後平野などの5地域について、今までに蓄積された多くのボーリングデータをもとに29断面、総延長546kmに及ぶ地質断面を作成したものです。これによって新潟県平野部の地盤構成がより明らかにされました。また、本断面図の特徴として¹⁴Cによる年代学的な研究を基に第四紀層区分の精度を高め、沖積層の基底を明らかにしようと努めたものです。



断面図は縦 1/1,000
横 1/5,000 の 70%縮尺
カラーで A0 版 3 枚構
成です。



説明書は平野およびその周辺の地形と地質、各地の平野地盤の層序区分、さらに土質試験結果の解析と図表にまとめた地域毎の土質特性が述べられております。

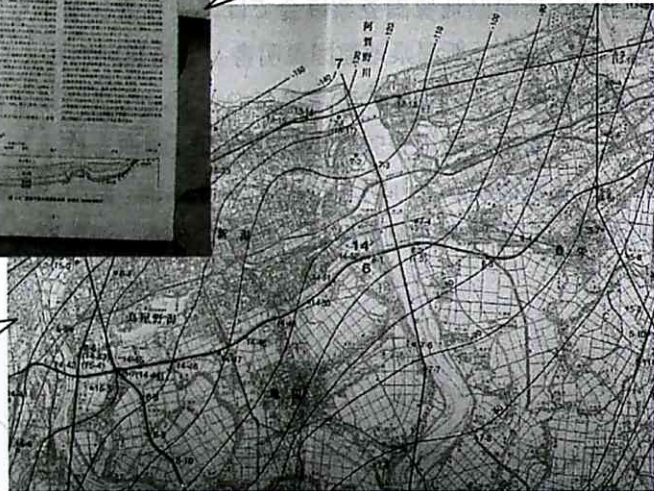
基になった資料は、国・県・市町村及び道路公団など日頃私どもがお世話になっている関係諸機関から提供されたものです。

図面作成及び執筆は 新潟大学 小林巖雄名誉教授、新潟基礎工学研究所 安井 賢博士、当協会技術副委員長 嶋井幸彦博士、同じく協会員13社のワーキングスタッフ等によるものです。



説明書は A-4 66P
地盤の解説と土質試験を
まとめたものです。

ボーリング位置と
29本の断面線位置
図があります。



新潟県地質調査業協会では出来るだけ多くの分野でご活用いただくため、協会員以外にも近日中に制作原価で頒布の予定です。

新潟県地盤図	地質断面図及び解説書	連絡先
発行	申し込み先 (社)新潟県地質調査業協会	〒950-0911 新潟市笹口1-20-5 電話 025-248-3511 Fax 025-248-3513
印刷所	あけほの印刷団地事業協同組合 〒950-0134 新潟県中蒲原郡亀田町曙町3-15-13 電話 025-382-7147 Fax 025-382-7158 (非売品)	

価格及び申し込み先は次ページのとおりです。

お申し込み先 FAX 025-248-3513

(社)新潟県地質調査業協会 宛

新潟県地盤図申込書

平成 年 月 日

品名	価格	必要部数	
新潟県地盤図	1部 ¥7,000	部	
地盤図 A0 3枚			
断面位置図 1枚			
説明書 1部			

■ 送付先

お名前

ご住所

TEL

FAX

部課名

担当者

1. 申込先 : (社)新潟県地質調査業協会 FAX 025-248-3513
2. 申込方法 : 上記申込書にご記入の上、FAXにてお申し込み下さい。
3. 送本・請求 : 協会より発送いたします。代金は納品後お振込み下さい。
4. おそれいりますが、送料は別途ご負担願います。

2002・11・18