

新潟の「名水・清流」について

伊 藤 雅 俊*

湧水や清流などの清らかな水環境は、地域住民の生活基盤となる豊かな資源であり、地域の貴重な財産です。

昭和40年代までの高度経済成長期に、人間活動の急速な拡大により水質汚濁が進行し、また、人々の親水性も低下しましたが、近年では人々の自然志向が高まり、環境保全活動が活発に行われるなど湧水や清流への関心も高まっています。

このことから、新潟県の持つ豊かな水環境を保全し、親しみを生かすとともに県内外への情報発信に努め、地域コミュニケーションによる交流拡大を図り、名水を保有する地域の活性化を支援しています。



「字棚の清水」 妙高市

〔注意〕

湧水は、自然環境の中で湧出しており、水質が管理されているものではないため、飲用について保証するものではありません。

*新潟県県民生活・環境部 環境対策課水環境係

新潟の「名水・清流」について

平成21年7月3日
新潟県県民・生活環境部
環境対策課

1 新潟県の「輝く名水」

2 清流「荒川」アピール連絡会議

1 新潟県の「輝く名水」

「輝く名水」について

- ・ 環境庁が昭和60年に「名水百選」を調査し、本県からも「杜々の森湧水」と「龍ヶ窪の水」が選定され、人々から親しまれている。
- ・ 県内の優れた湧水を地域の財産として発信し、水環境の保全と活用を図るため、選考委員会で選考の結果、5つの湧水を選定

「輝く名水」の推薦基準 (1項目以上に該当する湧水)

- ・ 良好な水質及びある程度の水量がある
- ・ 自然性が豊かである
- ・ 水質保全の配慮、保全活動が行われている
- ・ 故事来歴、希少性、特異性などがある
- ・ 湧水の利活用の可能性が高く、地域の熱意が高いもの

「輝く名水」のコンセプト (将来的に輝く次の要素を持った湧水)

- ・ 豊富な水量、良好な水質を有している
- ・ 来訪者が再び訪れたいくなる豊かな自然を有している
- ・ 地域の財産として認識され、保全活動に取り組んでいる

「輝く名水」の選定

- ・ 杜々の森湧水(長岡市) ...「名水百選」
- ・ 龍ヶ窪の水(津南町) ...「名水百選」
- ・ 宇棚の清水(妙高市) ...「平成の名水百選」
- ・ 大出口泉水(上越市) ...「平成の名水百選」
- ・ 吉祥清水(村上市) ...「平成の名水百選」

「輝く名水」の認定式

期日:平成19年3月17日

場所:新潟ふるさと村
古民家(越後の家)

内容:認定書授与、湧水の
利活用に向けた意見
交換、パネル展示



名水マップ『わきてる想い』

- ・ 名水マップを作成し、全国の自治体へ配付するとともに、県ホームページ、並びにテレビ、ラジオや情報誌等各種広報媒体を通じて紹介
- ・ インパクトのある表紙で好評



「輝く名水」の広報活動

- ・ 全国自治体に名水マップを送付
- ・ 県広報TV番組、ラジオ番組で紹介
- ・ 県庁でパネル展示、名水マップ配布
- ・ 首都圏(ネスパス)で名水マップ配布
- ・ イベントでパネル展示と名水で入れたお茶の試飲(保健環境科学研究所参観デー、全国豊かな海づくり大会)
- ・ 情報誌に紹介記事掲載

イベントにおける広報活動

- ・ 全国豊かな海づくり大会(H20年9月6日～7日)
- ・ 県保健環境科学研究所参観デー(H20年8月1日)



【全国豊かな海づくり大会での様子】
・ 名水で入れたお茶の試飲
・ 名水紹介パネルの展示



「輝く名水」の今後の取組

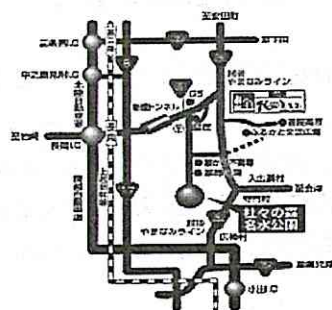
- ・ 環境省が選定した「平成の名水百選」と併せて、県内外への情報発信を継続して実施
→ 水環境に対する県民意識の向上
- ・ 県内の名水保有地域によるネットワークづくりの支援
→ 地域の活性化及び取組地域の拡大

杜々の森湧水(長岡市)

- 霊地としての幽玄さが漂う杜々の森の湧水



杜々の森湧水(長岡市)

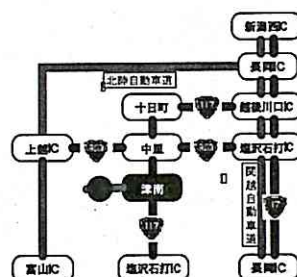


龍ヶ窪の水(津南町)

- 湧水池を形成する豊富な水量の神秘的な湧水



龍ヶ窪の水(津南町)



大出口泉水(上越市)

- 厳かな雰囲気と豊富な水量、美しい景観のなかにある湧水



大出口泉水(上越市)



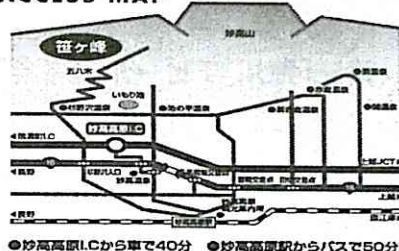
宇棚の清水(妙高市)

- 広大で自然豊かな笹ヶ峰高原にある水量豊富な湧水



宇棚の清水(妙高市)

ACCESS MAP



● 妙高高原ICから車で40分 ● 妙高高原駅からバスで50分

吉祥清水(村上市)

- 地域の生活に古くから密着し、育まれてきた地域の宝である湧水



吉祥清水(村上市)



2 清流「荒川」アピール連絡会議

清流「荒川」アピール連絡会議の目的

河川水質が国内で最も良好な一級河川である荒川を地域の財産として認識し、荒川の優れた水環境を発信することで、保全活動の促進、及び、河川と親しむ事業・活動の進展を図るため、荒川流域の行政機関及び関係機関からなる清流「荒川」アピール連絡会議を設置。

清流「荒川」アピール連絡会議の目的

河川水質が国内で最も良好な一級河川である荒川を地域の財産として認識し、荒川の優れた水環境を発信することで、保全活動の促進、及び、河川と親しむ事業・活動の進展を図るため、荒川流域の行政機関及び関係機関からなる清流「荒川」アピール連絡会議を設置。

清流「荒川」アピール連絡会議の構成機関

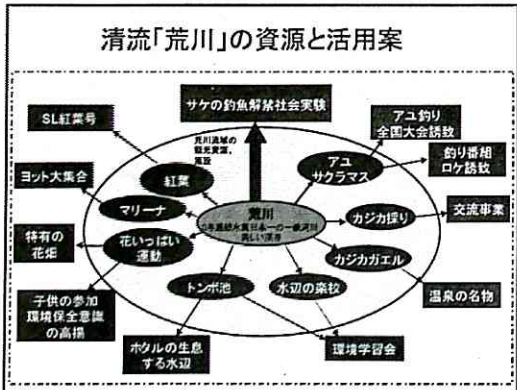
- ・ 北陸地方整備局羽越河川国道事務所
- ・ 流域2市村(村上市、関川村)
- ・ (社)新潟県観光協会、関川村観光協会
- ・ 荒川漁業協同組合
- ・ 荒川サケ有効利用調査委員会
- ・ 県(観光局交流企画課、水産課、環境対策課、村上地域振興局)

- 清流「荒川」アピール連絡会議の構成機関
- ・ 北陸地方整備局羽越河川国道事務所
 - ・ 流域2市村(村上市、関川村)
 - ・ (社)新潟県観光協会、関川村観光協会
 - ・ 荒川漁業協同組合
 - ・ 荒川サケ有効利用調査委員会
 - ・ 県(観光局交流企画課、水産課、環境対策課、村上地域振興局)

清流「荒川」アピール連絡会議での検討事項

- ・ 構成機関が実施している事業及び今後の実施計画の取りまとめ
- ・ 実現可能なアピール性の高い事業に関して、連携・協力について協議
- ・ 荒川アピールマップの作成(H21.3月)

- 清流「荒川」アピール連絡会議での検討事項
- ・ 構成機関が実施している事業及び今後の実施計画の取りまとめ
 - ・ 実現可能なアピール性の高い事業に関して、連携・協力について協議
 - ・ 荒川アピールマップの作成(H21.3月)



清流「荒川」を活用した主な取組

【20年度】

- ・カジカガエルの郷づくり可能性調査(6月)
- ・NPOと行政の環境啓発交流会(8月)
- ・水生生物調査(8月)
- ・カヌー体験(10月)
- ・えちごせきかわ親子かじかとりまつり(8月。雨で中止)
- ・灯籠流し(大したもん蛇まつり)(8月。雨で中止)
- ・荒川サケ有効利用調査(11～12月)

清流「荒川」を活用した主な取組

【20年度】

- ・カジカガエルの郷づくり可能性調査(6月)
- ・NPOと行政の環境啓発交流会(8月)
- ・水生生物調査(8月)
- ・カヌー体験(10月)
- ・えちごせきかわ親子かじかとりまつり(8月。雨で中止)
- ・灯籠流し(大したもん蛇まつり)(8月。雨で中止)
- ・荒川サケ有効利用調査(11～12月)

清流「荒川」アピール連絡会議の 課題と今後の取組

- ・ 地域機関が主体となったアピール連絡会議の運営
- ・ 環境アピールマップ「きらめく清流・荒川」を活用した情報発信

サケ釣魚社会実験

- ・ 平成19年から、荒川に遡上する鮭の有効利用に向けた釣りによる採捕調査。
(新潟県内では荒川のみ)
- ・ 実施主体は、荒川サケ有効利用調査委員会

サケ釣魚社会実験の様子



サケ釣魚社会実験の取組結果

- ・ 募集人員を上回る応募があり、好評
- ・ 県外から参加者が、19年度は8割、20年度は9割を占めており、県外への情報発信効果あり
- ・ 参加者のほとんどが「来年も参加したい」と回答
- ・ 宿泊や物産販売などで地元への経済効果あり

	期間	募集人員	応募人員	参加人数	釣獲実績
20年度	11/15～12/25 (41日)	1,786人	1,885人	1,727人	663匹
19年度	第1次 10/1～10/21	400人	1,031人	434人	121匹
	第2次 12/1～12/25	700人	2,368人	822人	1,431匹
	計 延べ46日	1,100人	3,399人	1,256人	1,553匹

カヌー体験

- ・ 荒川上流部の荒川の澄んだ水を直に体験してもらうイベント

企画: 関川村観光協会



カジカガエルの郷づくり

- ・ 荒川支流の湯蔵川、荒沢川でカジカガエルの生息確認のため現地調査を実施
- ・ カジカガエルの生息が確認され、カジカガエルの郷づくりに向けた取組を検討
(実施主体: 県環境対策課)

カジカガエルの郷づくり可能性調査



荒川1000人クリーン大作戦

- 美しい荒川の自然を守るため、平成18年から清掃活動を実施
- “清流”荒川を考えるワークショップ(民間団体)が主体となり、流域自治体(関川村、村上市)と共同で実施

荒川1000人クリーン大作戦



大したもん蛇まつり

- 村に伝わる大蛇伝説と昭和42年8月の羽越大水害の2つをテーマに昭和63年から開催
- 荒川で灯籠流しを実施

大したもん蛇まつり



新潟県の「名水」選定状況

No	区分	市町村名	名 称	所 在 地	昭和の「名水百選」 S60、環境庁	「新潟県の名水」 S60、新潟県	「真く名水」O 「新・新潟県の名水」O H19、新潟県	「平成の名水百選」 H20、環境省
1	湧水	村上市	吉祥清水	村上市大毎			○	○
2	湧水	村上市	鯉山清水	村上市大毎			○	
3	湧水	村上市	四十手清水	村上市中継			○	
4	湧水	関川村	滝神社の清水	関川村大字銀谷426-5			○	
5	湧水	胎内市	どっこん水	胎内市乙1525			○	
6	湧水	新発田市	やおきの泉	新発田市滝谷		○	○	
7	湧水	新発田市	飯豊のせいすい	新発田市赤谷		○	○	
8	湧水	阿賀野市	岩瀬の清水	阿賀野市山崎		○	○	
9	湧水	新潟市	弘法清水	新潟市竹野町			○	
10	湧水	新潟市	平沢清水	新潟市平沢			○	
11	湧水	新潟市	幸清水	新潟市秋葉区		○		
12	湧水	新潟市	桜清水	新潟市秋葉区		○		
13	湧水	阿賀町	金鉢清水	阿賀町津川4区			○	
14	湧水	阿賀町	琴平清水	阿賀町津川9区			○	
15	湧水	阿賀町	縄文清水	阿賀町日出谷地内			○	
16	湧水	阿賀町	土佐清水	阿賀町高出区			○	
17	湧水	阿賀町	中道清水	阿賀町葉瀬区			○	
18	湧水	阿賀町	桂清水	阿賀町小石取		○	○	
19	湧水	阿賀町	薬師清水	阿賀町岩谷		○	○	
20	湧水	阿賀町	またたび清水	阿賀町内川甲		○	○	
21	湧水	三条市	辰ノ口清水	三条市上野原		○		
22	湧水	長岡市	清水	長岡市小島谷		○		
23	湧水	長岡市	金鈴泉	長岡市大野町		○		
24	湧水	長岡市	杜々の森湧水	長岡市西中野保3996	○	○	○	
25	湧水	長岡市	酒屋の清水	長岡市小千谷			○	
26	湧水	長岡市	縄文雪つらの水	長岡市盛野町2015			○	
27	湧水	魚沼市	折立釈迦堂の沓水	魚沼市下折立		○	○	
28	湧水	南魚沼市	大崎滝の水	南魚沼市大崎		○	○	
29	湧水	南魚沼市	金剛雲泉	南魚沼市大崎		○	○	
30	湧水	南魚沼市	雷電様の水	南魚沼市藤原橋ノ木沢		○	○	
31	湧水	十日町市	深山の清水	十日町市浦田		○		
32	湧水	津南町	龍ヶ窪の水	津南町大字谷内1955	○	○	○	
33	湧水	柏崎市	出壺の水	柏崎市大字清水谷		○	○	
34	湧水	柏崎市	大久保の御膳水	柏崎市大久保2丁目		○	○	
35	湧水	柏崎市	椎谷の集水（お茶水の井戸）	柏崎市椎谷		○	○	
36	湧水	上越市	菱鈴清水	上越市五智三			○	
37	湧水	上越市	御前清水	上越市中屋敷			○	
38	湧水	上越市	横清水	上越市宇津屋			○	
39	湧水	上越市	小出口湧水	上越市吉川区坪野			○	
40	湧水	上越市	どんどの池	上越市大潟区九戸浜			○	
41	湧水	上越市	トコロテンの水	上越市大潟区下達460-2		○	○	
42	湧水	上越市	弘法清水	上越市牧区鶴広字小平内		○	○	
43	湧水	上越市	大出口泉水	上越市柿崎区東横山地区内		○	○	○
44	湧水	上越市	延命清水	上越市板倉区東山寺		○	○	
45	湧水	妙高市	木曾清水	妙高市大字上平丸地内		○	○	
46	湧水	妙高市	大田切清水	妙高市大字坂口新田地区内		○	○	
47	湧水	妙高市	宇畑の清水	妙高市大字杉野沢地区内			○	○
48	湧水	糸魚川市	白山神社蛇の口の木	糸魚川市大字能生1941-2		○	○	
49	湧水	糸魚川市	茂右エ門清水	糸魚川市大字一の宮地内			○	
50	湧水	佐渡市	大清水湧水	佐渡市戸中		○	○	
51	湧水	佐渡市	鯉清水	佐渡市三川		○	○	
52	河川	関川村他	荒川					○
53	河川	胎内市	鹿ノ俣川			○		
54	河川	胎内市	中砥沢川			○		
55	河川	阿賀町	実川			○		
56	河川	五泉市	早出川			○		
57	河川	南魚沼市	三国川			○		
58	河川	魚沼市	清津川			○		
59	河川	糸魚川市	小滝川			○		
				選定（認定）数	湧水：○2	湧水：○30 河川：○7	湧水：○5、○40	湧水：○3 河川：○1